



**แผนพัฒนาท้องถิ่น
(พ.ศ.2566 - 2570)
บททวน ครั้งที่ 1/2566**

องค์การบริหารส่วนตำบล อำเภอสิงขร จังหวัดสุรินทร์
งานวิเคราะห์นโยบายและแผน
โทรศัพท์/โทรสาร : 0-4406-0346



ประกาศองค์การบริหารส่วนตำบลม

เรื่อง ประกาศใช้แผนพัฒนาท้องถิ่น (พ.ศ. ๒๕๖๖ - ๒๕๗๐) ทบทวน ครั้งที่ ๑/๒๕๖๖

ตามที่องค์การบริหารส่วนตำบลม ได้ประกาศใช้แผนพัฒนาท้องถิ่น (พ.ศ. ๒๕๖๑ - ๒๕๖๕) แล้ว เมื่อวันที่ ๒๓ กันยายน ๒๕๖๕ เพื่อให้มีความสอดคล้องเชื่อมโยงกับแผนพัฒนาเศรษฐกิจและสังคมแห่งชาติ ฉบับที่ ๑๓ ยุทธศาสตร์ชาติ ๒๐ ปี แผนพัฒนาจังหวัด แผนพัฒนากลุ่มจังหวัด ยุทธศาสตร์การพัฒนาขององค์กรปกครองส่วนท้องถิ่นในเขตจังหวัด ตลอดจนสามารถบูรณาการ แผนงาน โครงการพัฒนา กิจกรรมและงบประมาณ ในพื้นที่ได้อย่างมีประสิทธิภาพอันก่อให้เกิดประโยชน์ต่อประชาชน จึงได้ทบทวนแผนพัฒนาท้องถิ่น (พ.ศ. ๒๕๖๖ - ๒๕๗๐) ครั้งที่ ๑/๒๕๖๖ โดยให้คณะกรรมการพัฒนาท้องถิ่นจัดประชุมประชาคมท้องถิ่น ส่วนราชการและรัฐวิสาหกิจที่เกี่ยวข้อง แจ้างแนวทางการพัฒนาท้องถิ่น รับทราบปัญหาความต้องการ ประเด็น การพัฒนา ประเด็นที่เกี่ยวข้อง นำมาทบทวนแผนพัฒนาท้องถิ่น ซึ่งคณะกรรมการสนับสนุนการจัดทำแผนพัฒนา ท้องถิ่นได้รวบรวมและจัดทำร่างแผนพัฒนาท้องถิ่น (พ.ศ. ๒๕๖๖ - ๒๕๗๐) ทบทวน ครั้งที่ ๑/๒๕๖๖ เสนอคณะกรรมการพัฒนาท้องถิ่นพิจารณา เพื่อให้ผู้บริหารท้องถิ่นเสนอต่อสภาองค์การบริหารส่วนตำบลมให้ ความเห็นชอบ นั้น

อาศัยอำนาจตามระเบียบกระทรวงมหาดไทย ว่าด้วยการจัดทำแผนพัฒนาขององค์กรปกครองส่วน ท้องถิ่น พ.ศ. ๒๕๔๘ และที่แก้ไขเพิ่มเติม ฉบับที่ ๓ พ.ศ. ๒๕๖๑ ประกอบกับมติที่ประชุมสภาองค์การบริหารส่วน ตำบลม ในการประชุมสภาสามัญสามัญ สมัยแรก ประจำปี พ.ศ. ๒๕๖๖ ครั้งที่ ๑ เมื่อวันที่ ๒๓ กุมภาพันธ์ ๒๕๖๖ มีมติเห็นชอบร่างแผนพัฒนาท้องถิ่น (พ.ศ. ๒๕๖๖ - ๒๕๗๐) ทบทวน ครั้งที่ ๑/๒๕๖๖ จึงประกาศอนุมัติ ใช้ร่างแผนพัฒนาท้องถิ่น (พ.ศ. ๒๕๖๖ - ๒๕๗๐) ทบทวน ครั้งที่ ๑/๒๕๖๖ เพื่อใช้เป็นแนวทางในการพัฒนา องค์การบริหารส่วนตำบลม และแนวปฏิบัติตามระเบียบกฎหมายที่เกี่ยวข้องต่อไป จึงประกาศให้ทราบโดย ทัวกัน

ประกาศ ณ วันที่ ๒๗ กุมภาพันธ์ พ.ศ. ๒๕๖๖

(นายอภิวัฒน์ พิทักษ์พงศ์)

นายกองค์การบริหารส่วนตำบลม

แผนพัฒนาท้องถิ่น (พ.ศ. 2566-2570) ทบทวน ครั้งที่ 1 พ.ศ.2566 ขององค์การบริหารส่วนตำบลม อำเภอสังขะ จังหวัดสุรินทร์

ส่วนที่ 1 สภาพทั่วไปและข้อมูลพื้นฐาน

1. ด้านกายภาพ

1.1 ที่ตั้งของหมู่บ้านหรือตำบล

ที่ตั้งของหมู่บ้านในเขตองค์การบริหารส่วนตำบลม

ประกอบด้วย

- หมู่ที่ 1 บ้านดม
- หมู่ที่ 2 บ้านภูมิคดี
- หมู่ที่ 3 บ้านสนบ
- หมู่ที่ 4 บ้านสตึง
- หมู่ที่ 5 บ้านภูมิโปน
- หมู่ที่ 6 บ้านสีจรุก
- หมู่ที่ 7 บ้านภูมิสวาย
- หมู่ที่ 8 บ้านภูมิขนุน
- หมู่ที่ 9 บ้านภูมิโพธิ์
- หมู่ที่ 10 บ้านสันติสุข
- หมู่ที่ 11 บ้านเทพอุดม
- หมู่ที่ 12 บ้านภูมิพัฒนา

องค์การบริหารส่วนตำบลม

(ปัจจุบันเป็นองค์การบริหารส่วนตำบลขนาดกลาง ณ วันที่ 26 มกราคม พ.ศ. 2554)

ตั้งอยู่ที่ หมู่ 5 ตำบลม อำเภอสังขะ จังหวัดสุรินทร์

- โทรศัพท์ 044 060346

- โทรสาร 044 060346

1.2 ลักษณะภูมิประเทศ

ภูมิประเทศขององค์การบริหารส่วนตำบลมมีลักษณะเป็นที่ราบ ตั้งอยู่ทางภาคตะวันออกเฉียงเหนือตอนล่าง เป็นพื้นที่สำหรับที่อยู่อาศัยประมาณ 58 % เป็นพื้นที่สำหรับการเกษตร 40 % และมีพื้นที่ส่วนอื่น 2 % มี 3 ฤดูกาล (ฤดูร้อน ฤดูฝน ฤดูหนาว)

1.3 ลักษณะภูมิอากาศ

ลักษณะอากาศมีลักษณะร้อนชื้น อากาศเปลี่ยนแปลงไปตามฤดู ซึ่งมี 3 ฤดู ดังนี้

ฤดูร้อน เริ่มตั้งแต่ปลายเดือนกุมภาพันธ์ไปจนถึงต้นเดือนพฤษภาคม อากาศร้อนและแห้งแล้ง

บ้างครั้งเกิดพายุฝนฟ้าคะนอง และลมกระโชกแรง ก่อให้เกิดความเสียหายแก่ประชาชนทุกปี เรียกว่า “พายุฤดูร้อน” อากาศร้อน จะมีอุณหภูมิระหว่าง 35 – 39 องศาเซลเซียส ร้อนจัดมีอุณหภูมิประมาณ 40 องศาเซลเซียสขึ้นไป

ฤดูฝน เริ่มตั้งแต่กลางเดือนพฤษภาคม ฝนตกมากในช่วงเดือน พฤษภาคม - ตุลาคม แต่อาจเกิด “ช่วงฝนทิ้ง” ซึ่งอาจนานประมาณ 1 - 2 สัปดาห์หรือบางปีอาจเกิดขึ้นรุนแรงและมีฝนน้อยนานนับเดือน ในเดือน กรกฎาคม มีฝนตกเฉลี่ยประมาณ 800 มิลลิเมตร

ฤดูหนาว เริ่มตั้งแต่ปลายเดือนตุลาคมถึงกลางเดือนกุมภาพันธ์ ในช่วงปลายเดือนตุลาคมนานราว 1 -2 สัปดาห์ เป็นช่วงเปลี่ยนฤดูจากฤดูฝนเป็นฤดูหนาว อากาศแปรปรวนไม่แน่นอน อาจเริ่มมีอากาศเย็นหรืออาจยังมีฝนฟ้าคะนอง อากาศหนาวอุณหภูมิต่ำสุด ประมาณ 14 องศา

1.4 ลักษณะของดิน

ลักษณะดินโดยทั่วไปเป็นดินร่วนปนทราย ประมาณ 85 % ดินลูกรังประมาณ 5 % ลักษณะดินในพื้นที่เป็นดินเหนียวประมาณ 10 %

1.5 ลักษณะของแหล่งน้ำ

มีแหล่งน้ำที่ใช้สำหรับ อุปโภค-บริโภค จำนวน 5 แห่ง แหล่งน้ำทั้ง 5 แห่ง เคยเป็นแหล่งน้ำที่เกิดขึ้นตามธรรมชาติและองค์การบริหารส่วนตำบลได้ดำเนินการปรับปรุงก่อสร้างขึ้นใหม่เพื่อเพียงพอกับการอุปโภคและบริโภคของประชาชน ดังนี้

ลำห้วย	2	แห่ง	สระน้ำ	2	แห่ง
หนองน้ำ	18	แห่ง	บ่อน้ำตื้น	48	แห่ง
ลำคลอง	1	แห่ง	บ่อบาดาล	-	แห่ง
บึง	-	แห่ง	อ่างเก็บน้ำ	-	แห่ง
แม่น้ำ	-	แห่ง	ฝาย	13	แห่ง
ถังน้ำ คสล.	38	แห่ง	เหมือง	-	แห่ง
อื่นๆ (ระบุ)	-	แห่ง			

1.6 ลักษณะของไม้และป่าไม้

ในเขตองค์การบริหารส่วนตำบลเป็นพื้นที่ป่าละเมาะ มีต้นไม้ที่ชาวบ้านปลูกลักษณะของไม้เป็นไม้ยืนต้น ผลัดใบ เช่น สวนยาง เป็นต้น

2. ด้านการเมือง/การปกครอง

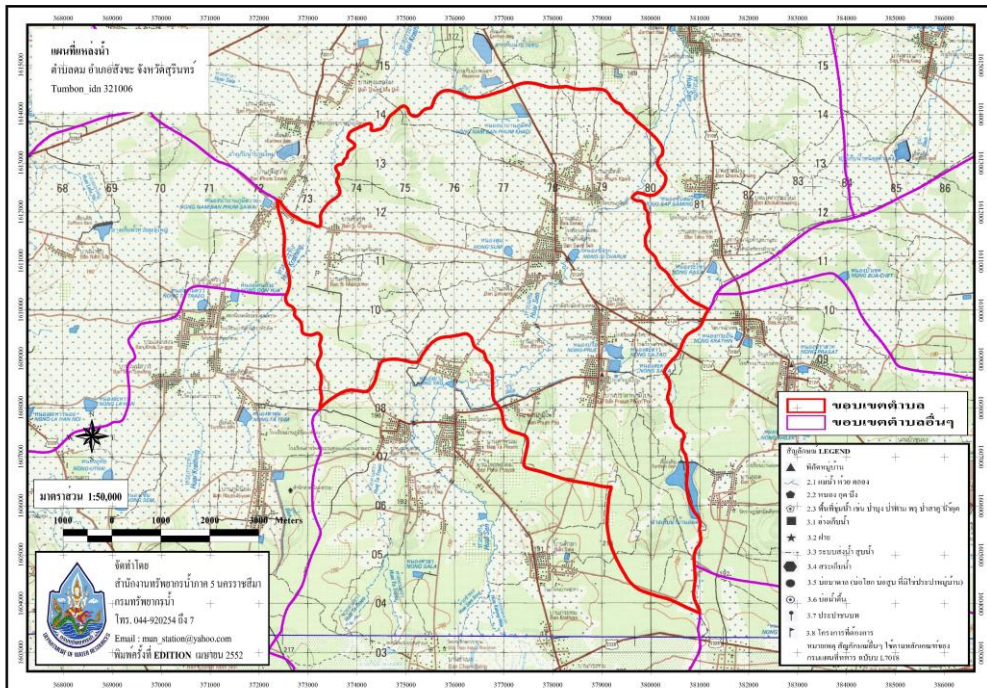
องค์การบริหารส่วนตำบล มีหมู่บ้านในเขตตำบล มีทั้งหมด 12 หมู่ ประชาชนมีส่วนร่วมในการจัดซื้อจัดจ้างขององค์การบริหารส่วนตำบล การเลือกตั้ง และกิจกรรมการมีส่วนร่วมทางการเมืองต่างๆ การประชุม การทำประชาพิจารณ์ในเรื่องต่างๆ เช่น การจัดตั้งโรงฆ่าสัตว์ในตำบล การจัดทำแผนพัฒนาองค์การบริหารส่วนตำบล การร่วมฟังการประชุมสภาองค์การบริหารส่วนตำบล เป็นต้น

2.1 เขตการปกครอง

ตำบล สมัยก่อนที่ยังไม่ตั้งเป็นตำบลขึ้นอยู่กับตำบลบ้านด่าน ไม่ทราบการตั้งตำบลขึ้นเมื่อใด แต่ตำบลมีหมู่บ้านทั้งหมด 18 หมู่บ้าน จึงแยกตำบลเป็น 2 ตำบล คือ ตำบล, ตำบลเทพรักษา ปัจจุบันตำบล มีจำนวนหมู่บ้านทั้งหมด 12 หมู่บ้าน โดยตำบลได้เปลี่ยนแปลงฐานะจัดตั้งเป็นองค์การบริหารส่วนตำบล ประกาศในราชกิจจานุเบกษา ฉบับประกาศทั่วไป เล่ม 113 ตอนที่ 9 ลงวันที่ 30 มกราคม พ.ศ. 2539 จัดตั้งเป็นองค์การบริหารส่วนตำบล เมื่อวันที่ 30 มีนาคม พ.ศ. 2539 ดม โดยมีนายรอด จำนงรักษ์ ดำรงตำแหน่ง ประธานกรรมการบริหาร พื้นที่ของตำบลมีเนื้อที่ 47,860 ไร่ หรือ 76.5 ตารางกิโลเมตร

ห่างจากอำเภอสังขะ 9 กิโลเมตร ห่างจากตัวจังหวัดสุรินทร์ 60 กิโลเมตร เริ่มจากสาย 4013 กรมทางหลวงชนบท สายบ้านดม - บ้านคณา ไปสาย 2124 กรมทางหลวง อำเภอสังขะ - บ้านจารย์ อำเภอบัวเขต ไปสาย 2077 กรมทางหลวง อำเภอสังขะ จังหวัดสุรินทร์

อาณาเขต	ทิศเหนือ	จดตำบลบ้านขบ อำเภอสังขะ จังหวัดสุรินทร์
	ทิศใต้	จดตำบลเทพรักษา อำเภอสังขะ จังหวัดสุรินทร์
	ทิศตะวันออก	จดตำบลบัวเขต อำเภอบัวเขต จังหวัดสุรินทร์
	ทิศตะวันตก	จดตำบลตาตุม ตำบลบ้านจารย์ อำเภอสังขะ จังหวัดสุรินทร์



เขตการปกครอง ในเขตองค์การบริหารส่วนตำบลม มีทั้งหมด 12 หมู่บ้าน ได้แก่

หมู่ที่ 1	บ้านดม	ผู้ปกครอง	นายพิวัน มีดี	กำนัน
หมู่ที่ 2	บ้านภูมิคคี	ผู้ปกครอง	นายสนอง สุขอุ้ม	ผู้ใหญ่บ้าน
หมู่ที่ 3	บ้านสนบ	ผู้ปกครอง	นายสิงห์อะ ทีดี	ผู้ใหญ่บ้าน
หมู่ที่ 4	บ้านสติง	ผู้ปกครอง	นายตุ้ หงษ์แก้ว	ผู้ใหญ่บ้าน
หมู่ที่ 5	บ้านภูมิโปน	ผู้ปกครอง	นายพงษ์รัตน์ ปัดภัย	ผู้ใหญ่บ้าน
หมู่ที่ 6	บ้านซิจรุก	ผู้ปกครอง	นายยาน ปุ่มแก้ว	ผู้ใหญ่บ้าน
หมู่ที่ 7	บ้านภูมิสวย	ผู้ปกครอง	นายเสาร์วัน สายบุตร	ผู้ใหญ่บ้าน
หมู่ที่ 8	บ้านภูมิขนุน	ผู้ปกครอง	นายวินัย มะโนบาล	ผู้ใหญ่บ้าน
หมู่ที่ 9	บ้านภูมิโพธิ์	ผู้ปกครอง	นายนิวัฒน์ สร้อยจิตร	ผู้ใหญ่บ้าน
หมู่ที่ 10	บ้านสันติสุข	ผู้ปกครอง	นางอุบล ผลมาก	ผู้ใหญ่บ้าน
หมู่ที่ 11	บ้านเทพอุดม	ผู้ปกครอง	นายสนอง คำศรี	ผู้ใหญ่บ้าน
หมู่ที่ 12	บ้านภูมิพัฒนา	ผู้ปกครอง	นายพิทักษ์ รื่นรมย์	ผู้ใหญ่บ้าน

2.2 การเลือกตั้ง

องค์การบริหารส่วนตำบลมได้แบ่งเขตการเลือกตั้งนายกององค์การบริหารส่วนตำบลม ทั้งเขตองค์การบริหารส่วนตำบลม เป็น ๑ เขตเลือกตั้ง และสมาชิกสภาองค์การบริหารส่วนตำบล ออกเป็น 12 เขต ดังนี้

เขตเลือกตั้งที่ 1	หมู่ที่ 1	บริเวณศาลากลางหมู่บ้านดม
เขตเลือกตั้งที่ 2	หมู่ที่ 2	บริเวณศาลากลางหมู่บ้านภูมิคคี
เขตเลือกตั้งที่ 3	หมู่ที่ 3	บริเวณศาลากลางหมู่บ้านสนบ
เขตเลือกตั้งที่ 4	หมู่ที่ 4	บริเวณศาลากลางหมู่บ้านสติง
เขตเลือกตั้งที่ 5	หมู่ที่ 5	บริเวณศาลากลางหมู่บ้านภูมิโปน
เขตเลือกตั้งที่ 6	หมู่ที่ 6	บริเวณศาลากลางหมู่บ้านซิจรุก
เขตเลือกตั้งที่ 7	หมู่ที่ 7	บริเวณศาลากลางหมู่บ้านภูมิโปน
เขตเลือกตั้งที่ 8	หมู่ที่ 8	บริเวณศาลากลางหมู่บ้านภูมิขนุน
เขตเลือกตั้งที่ 9	หมู่ที่ 9	บริเวณศาลากลางหมู่บ้านภูมิโพธิ์
เขตเลือกตั้งที่ 10	หมู่ที่ 10	บริเวณศาลากลางหมู่บ้านสันติสุข
เขตเลือกตั้งที่ 11	หมู่ที่ 11	บริเวณบริเวณศาลากลางหมู่บ้านเทพอุดม
เขตเลือกตั้งที่ 12	หมู่ที่ 12	บริเวณศาลากลางหมู่บ้านภูมิพัฒนา

จำนวนผู้มีสิทธิเลือกตั้ง	6,432	คน
จำนวนผู้ไปใช้สิทธิเลือกตั้ง		คน

(ข้อมูล ณ วันที่)

ที่มา : สำนักงานคณะกรรมการเลือกตั้งประจำจังหวัด

: สำนักทะเบียนอำเภอ

3. ประชากร

3.1. ข้อมูลเกี่ยวกับจำนวนประชากร (ข้อมูลเปรียบเทียบย้อนหลัง 3-5 ปี)

จำนวนครัวเรือน 2,430 ครัวเรือน

จำนวนประชากร 8,242 คน แยกเป็น ชาย 4,123 คน หญิง 4,119 คน

โดยแยก จำนวนประชากร ดังนี้

ข้อมูลจำนวนประชากรตำบลตม อำเภอสังขะ จังหวัดสุรินทร์ แยกตามหมู่บ้าน

(ที่มา : สำนักบริหารการทะเบียน กรมการปกครอง

Link -> <https://stat.bora.dopa.go.th/stat/statnew/statMONTH/statmonth/#/mainpage>

ข้อมูล ณ เดือนมกราคม 2566)

หมู่บ้าน	จำนวนครัวเรือน	ชาย	หญิง	รวม
1 บ้านตม	251	406	418	824
2 บ้านภูมิคดี	209	352	328	680
3 บ้านสนบ	290	452	475	927
4 บ้านสตึง	159	294	287	581
5 บ้านภูมิโปน	300	496	515	1,011
6 บ้านซีจรุก	92	169	161	330
7 บ้านภูมิสวย	269	473	464	937
8 บ้านภูมิขุ่น	144	275	294	569
9 บ้านภูมิโพธิ์	90	166	149	315
10 บ้านสันตีสุข	194	339	335	673
11 บ้านเทพอุดม	243	384	391	775
12 บ้านภูมิพัฒนา	189	318	302	620

3.1.1 ข้อมูลเกี่ยวกับจำนวนประชากร (ข้อมูลเปรียบเทียบย้อนหลัง 1 ปี)

จำนวนครัวเรือน 2,410 ครัวเรือน

จำนวนประชากร 8,239 คน แยกเป็น ชาย 4,117 คน หญิง 4,122 คน

โดยแยก จำนวนประชากร ดังนี้

ข้อมูลจำนวนประชากรตำบลตม อำเภอสังขะ จังหวัดสุรินทร์ แยกตามหมู่บ้าน

(ที่มา : สำนักบริหารการทะเบียน กรมการปกครอง

Link -> <https://stat.bora.dopa.go.th/stat/statnew/statMONTH/statmonth/#/mainpage>

ข้อมูล ณ เดือนสิงหาคม 2565)

หมู่บ้าน	จำนวนครัวเรือน	ชาย	หญิง	รวม
1 บ้านตม	250	411	421	832
2 บ้านภูมิคีดี	207	351	323	674
3 บ้านสนบ	286	450	483	933
4 บ้านสตึง	159	293	288	581
5 บ้านภูมิโปน	297	494	514	1,008
6 บ้านซีจรุก	92	171	160	331
7 บ้านภูมิสวาย	268	471	463	934
8 บ้านภูมิขนน	140	276	293	569
9 บ้านภูมิโพธิ์	90	162	149	311
10 บ้านสันตีสุข	192	341	339	680
11 บ้านเทพอุดม	241	380	389	769
12 บ้านภูมิพัฒนา	188	317	300	617

3.1.2 ข้อมูลเกี่ยวกับจำนวนประชากร (ข้อมูลเปรียบเทียบย้อนหลัง 2 ปี)

จำนวนครัวเรือน 2,371 ครัวเรือน

จำนวนประชากร 8,218 คน แยกเป็น ชาย 4,098 คน หญิง 4,120 คน

โดยแยก จำนวนประชากร ดังนี้

ข้อมูลจำนวนประชากรตำบลตม อำเภอสังขะ จังหวัดสุรินทร์ แยกตามหมู่บ้าน
(ที่มา : สำนักบริหารการทะเบียน กรมการปกครอง

Link -> <https://stat.bora.dopa.go.th/stat/statnew/statMONTH/statmonth/#/mainpage>

ข้อมูล ณ เดือนกันยายน 2564)

หมู่บ้าน	จำนวนครัวเรือน	ชาย	หญิง	รวม
1 บ้านตม	247	409	429	838
2 บ้านภูมิคีดี	203	345	322	667
3 บ้านสนบ	281	459	481	940
4 บ้านสตึง	156	288	285	573
5 บ้านภูมิโปน	294	492	509	1,001
6 บ้านซีจรุก	89	169	159	328
7 บ้านภูมิสวาย	265	460	458	918
8 บ้านภูมิขุ่น	137	276	297	573
9 บ้านภูมิโพธิ์	89	165	149	314
10 บ้านสันตีสุข	192	339	347	686
11 บ้านเทพอุดม	236	379	383	762
12 บ้านภูมิพัฒนา	182	317	301	618

3.1.3 ข้อมูลเกี่ยวกับจำนวนประชากร (ข้อมูลเปรียบเทียบย้อนหลัง 3 ปี)

จำนวนครัวเรือน 2,328 ครัวเรือน

จำนวนประชากร 8,237 คน แยกเป็น ชาย 4,127 คน หญิง 4,110 คน

โดยแยก จำนวนประชากร ดังนี้

ข้อมูลจำนวนประชากรตำบลม อำเภอสังขะ จังหวัดสุรินทร์ แยกตามหมู่บ้าน
(ที่มา : สำนักงานทะเบียนอำเภอสังขะ ข้อมูล ณ วันที่ 1 ถึง 10 พฤศจิกายน 2563)

หมู่บ้าน	จำนวนครัวเรือน	ชาย	หญิง	รวม
1 บ้านดม	847	424	423	246
2 บ้านภูมิคดี	661	340	321	192
3 บ้านสนบ	944	469	475	275
4 บ้านสตึง	575	291	284	152
5 บ้านภูมิโปน	992	485	507	286
6 บ้านซีจรุก	336	174	162	88
7 บ้านภูมิสวาย	917	464	453	259
8 บ้านภูมิขนุน	570	277	293	136
9 บ้านภูมิโพธิ์	308	163	145	89
10 บ้านสันตีสูข	689	337	352	190
11 บ้านเทพอุดม	773	380	393	234
12 บ้านภูมิพัฒนา	625	323	302	181

3.1.4 ข้อมูลเกี่ยวกับจำนวนประชากร (ข้อมูลเปรียบเทียบย้อนหลัง 4 ปี)

จำนวนครัวเรือน 2,298 ครัวเรือน

จำนวนประชากร 8,206 คน แยกเป็น ชาย 4,106 คน หญิง 4,100 คน

โดยแยก จำนวนประชากร ดังนี้

ข้อมูลจำนวนประชากรตำบลม อำเภอสังขะ จังหวัดสุรินทร์ แยกตามหมู่บ้าน
(ที่มา : สำนักงานทะเบียนอำเภอสังขะ ข้อมูล ณ วันที่ 31 ธันวาคม 2562)

หมู่บ้าน	จำนวนครัวเรือน	ชาย	หญิง	รวม
1 บ้านดม	244	419	419	838
2 บ้านภูมิคดี	190	335	318	653
3 บ้านสนบ	272	467	479	946
4 บ้านสตึง	149	288	282	570
5 บ้านภูมิโปน	282	482	505	987
6 บ้านซีจรุก	85	174	161	335
7 บ้านภูมิสาวาย	255	461	455	916
8 บ้านภูมิขนุน	136	276	297	573
9 บ้านภูมิโพธิ์	87	162	150	312
10 บ้านสันตีสูข	189	345	347	692
11 บ้านเทพอุดม	229	375	389	764
12 บ้านภูมิพัฒนา	180	322	298	620

3.1.4 ข้อมูลเกี่ยวกับจำนวนประชากร (ข้อมูลเปรียบเทียบย้อนหลัง 5 ปี)

จำนวนครัวเรือน 2,257 ครัวเรือน

จำนวนประชากร 8,143 คน แยกเป็น ชาย 4,094 คน หญิง 4,049 คน

โดยแยก จำนวนประชากร ดังนี้

ข้อมูลจำนวนประชากรตำบลม อำเภอสังขะ จังหวัดสุรินทร์ แยกตามหมู่บ้าน
(ที่มา : สำนักงานทะเบียนอำเภอสังขะ ข้อมูล ณ วันที่ 1 ถึง 19 ตุลาคม 2561)

หมู่บ้าน	จำนวนครัวเรือน	ชาย	หญิง	รวม
1 บ้านดม	240	418	415	833
2 บ้านภูมิคดี	186	332	315	647
3 บ้านสนบ	268	465	467	932
4 บ้านสตึง	146	285	279	564
5 บ้านภูมิโปน	273	488	505	993
6 บ้านซีจรุก	84	167	162	329
7 บ้านภูมิสวาย	252	462	450	912
8 บ้านภูมิขุ่น	135	271	289	560
9 บ้านภูมิโพธิ์	83	159	145	304
10 บ้านสันติสุข	189	349	349	698
11 บ้านเทพอุดม	226	383	373	756
12 บ้านภูมิพัฒนา	175	315	300	615

3.2 ช่วงอายุและจำนวนประชากร

(ที่มา : สำนักบริหารการทะเบียน กรมการปกครอง

Link -> <https://stat.bora.dopa.go.th/stat/statnew/statMONTH/statmonth/#/mainpage>

ข้อมูล ณ เดือนมกราคม 2566)

ช่วงอายุ (ปี)	เพศชาย	เพศหญิง	รวม
น้อยกว่า 1 ปี	27	34	61
1 ปี	52	43	95
2 ปี	36	33	69
3 ปี	48	56	104
4 ปี	51	52	103
5 ปี	64	45	109
6 ปี	38	49	87
7 ปี	40	43	83
8 ปี	47	55	102
9 ปี	45	47	92
10 ปี	67	52	119
11 ปี	50	62	112
12 ปี	45	43	88
13 ปี	53	47	100
14 ปี	66	34	100
15 ปี	55	56	111
16 ปี	61	45	106
17 ปี	68	56	124
18 ปี	46	53	99
19 ปี	54	44	98
20 ปี	37	49	86
21 ปี	42	52	94
22 ปี	45	56	101
23 ปี	59	53	112
24 ปี	67	50	117
25 ปี	85	71	156
26 ปี	65	74	139
27 ปี	74	64	138

ช่วงอายุ (ปี)	เพศชาย	เพศหญิง	รวม
28 ปี	74	61	135
29 ปี	63	58	121
30 ปี	60	50	110
31 ปี	79	66	145
32 ปี	65	60	125
33 ปี	68	54	122
34 ปี	61	45	106
35 ปี	62	48	110
36 ปี	48	46	94
37 ปี	67	57	124
38 ปี	50	55	105
39 ปี	69	59	128
40 ปี	80	59	139
41 ปี	52	63	115
42 ปี	71	60	131
43 ปี	66	58	124
44 ปี	59	67	126
45 ปี	42	76	118
46 ปี	59	55	114
47 ปี	55	55	110
48 ปี	68	79	147
49 ปี	50	61	111
50 ปี	66	51	117
51 ปี	58	62	120
52 ปี	80	57	137
53 ปี	59	68	127
54 ปี	74	66	140
55 ปี	41	66	107

ช่วงอายุ (ปี)	เพศชาย	เพศหญิง	รวม
56 ปี	66	55	121
57 ปี	57	63	120
58 ปี	44	60	104
59 ปี	53	52	105
60 ปี	53	61	114
61 ปี	55	55	110
62 ปี	52	46	98
63 ปี	40	46	85
64 ปี	48	57	105
65 ปี	37	62	99
66 ปี	35	49	84
67 ปี	24	39	63
68 ปี	20	25	45
69 ปี	28	27	55
70 ปี	23	33	56
71 ปี	23	26	49
72 ปี	17	24	41
73 ปี	30	26	56
74 ปี	18	27	45
75 ปี	19	21	40
76 ปี	14	16	30
77 ปี	22	14	36
78 ปี	16	18	34
79 ปี	7	12	19
80 ปี	11	10	21
81 ปี	9	20	29
82 ปี	9	14	23
83 ปี	9	16	25

ช่วงอายุ (ปี)	เพศชาย	เพศหญิง	รวม
84 ปี	11	6	17
85 ปี	9	9	18
86 ปี	3	12	15
87 ปี	6	7	13
88 ปี	6	5	11
89 ปี	3	7	10
90 ปี	3	6	9
91 ปี	0	5	5
92 ปี	3	2	5
93 ปี	3	0	3
94 ปี	1	3	4
95 ปี	0	0	0
96 ปี	1	1	2
97 ปี	0	2	2
98 ปี	0	0	0
99 ปี	0	0	0
100 ปี	1	0	1
อายุมากกว่า 100 ปี	0	0	0

4. สภาพทางสังคม

4.1 การศึกษา

สถานศึกษา ประกอบด้วยโรงเรียน จำนวน 4 แห่ง และศูนย์พัฒนาเด็กเล็กก่อนวัยเรียน จำนวน 3 แห่ง ดังนี้

1. โรงเรียนประถมศึกษา จำนวน 3 แห่ง
2. โรงเรียนมัธยมศึกษา จำนวน 1 แห่ง
3. ศูนย์เด็กเล็กตำบลม จำนวน 4 แห่ง

4.1.1 โรงเรียนเทพอุดมวิทยา หมู่ที่ 11 ตำบลม โดยมี นายภานุวัฒน์ แป้นจันทร์ เป็นผู้อำนวยการสถานศึกษา และ ว่าที่ร้อยตรีเอกพิสิษฐ์ แวงสันเทียะ เป็นรองผู้อำนวยการสถานศึกษา

บุคลากรครู/อาจารย์ ชาย 12 คน หญิง 12 คน รวม 24 คน

นักการภารโรง 2 คน

ระดับชั้น	จำนวนนักเรียน (ชาย)	จำนวนนักเรียน (หญิง)	รวม
ระดับชั้น มัธยมศึกษาปีที่ 1	38	18	56
ระดับชั้น มัธยมศึกษาปีที่ 2	31	19	50
ระดับชั้น มัธยมศึกษาปีที่ 3	28	26	54
ระดับชั้น มัธยมศึกษาปีที่ 4	16	41	57
ระดับชั้น มัธยมศึกษาปีที่ 5	13	19	32
ระดับชั้น มัธยมศึกษาปีที่ 6	17	22	39
รวมทั้งสิ้น	143	145	288

ข้อมูล ณ วันที่ กุมภาพันธ์ 2566

4.1.2 โรงเรียนบ้านศรีมงคล หมู่ที่ 6 ตำบลคม โดยมี นางสาวรณิการ์ ศีลางาม เป็นผู้อำนวยการ
สถานศึกษา

บุคลากรครู/อาจารย์ ชาย 2 คน หญิง 4 คน รวม 6 คน
นักการภารโรง - คน ชูรการ 1 คน

ระดับชั้น	จำนวนนักเรียน (ชาย)	จำนวนนักเรียน (หญิง)	รวม
ระดับชั้น อนุบาล 2	7	3	10
ระดับชั้น อนุบาล 3	4	6	10
ระดับชั้น ประถมศึกษาปีที่ 1	3	3	6
ระดับชั้น ประถมศึกษาปีที่ 2	4	6	10
ระดับชั้น ประถมศึกษาปีที่ 3	3	5	8
ระดับชั้น ประถมศึกษาปีที่ 4	7	4	11
ระดับชั้น ประถมศึกษาปีที่ 5	5	10	15
ระดับชั้น ประถมศึกษาปีที่ 6	8	3	11
รวมทั้งสิ้น	45	40	81

ข้อมูล ณ วันที่ กุมภาพันธ์ 2566

4.1.3 โรงเรียนบ้านสนบ หมู่ที่ 3 ตำบลคม โดยมี นางวิไล มุลศาสตร์ ผู้อำนวยการสถานศึกษา
บุคลากรครู/อาจารย์ ชาย 1 คน หญิง 12 คน ครูอัตราจ้าง ชาย 1 คน หญิง 2 คน
รวม 3 คน พนักงานราชการ หญิง 1 คน นักการภารโรง - คน

ระดับชั้น	จำนวนนักเรียน (ชาย)	จำนวนนักเรียน (หญิง)	รวม
ระดับชั้น อนุบาล 2	16	13	29
ระดับชั้น อนุบาล 3	15	21	36
ระดับชั้น ประถมศึกษาปีที่ 1	22	12	34
ระดับชั้น ประถมศึกษาปีที่ 2	18	21	39
ระดับชั้น ประถมศึกษาปีที่ 3	18	17	35
ระดับชั้น ประถมศึกษาปีที่ 4	22	19	41
ระดับชั้น ประถมศึกษาปีที่ 5	13	15	28
ระดับชั้น ประถมศึกษาปีที่ 6	14	11	25
รวมทั้งสิ้น	138	129	267

ข้อมูล ณ วันที่ กุมภาพันธ์ 2566

4.1.4 โรงเรียนตมวิทยาคาร หมู่ที่ 1 ตำบลม โดยมี นางยุวรินทร์ หาซา เป็นผู้อำนวยการสถานศึกษา บุคลากรของโรงเรียน ชาย 3 คน หญิง 9 คน รวม 12 คน
 ธุรการ 1 คน

ระดับชั้น	จำนวนนักเรียน (ชาย)	จำนวนนักเรียน (หญิง)	รวม
ระดับชั้น อนุบาล 2	17	11	28
ระดับชั้น อนุบาล 3	12	17	29
ระดับชั้น ประถมศึกษาปีที่ 1	12	13	25
ระดับชั้น ประถมศึกษาปีที่ 2	10	9	19
ระดับชั้น ประถมศึกษาปีที่ 3	9	5	14
ระดับชั้น ประถมศึกษาปีที่ 4	14	14	28
ระดับชั้น ประถมศึกษาปีที่ 5	20	17	37
ระดับชั้น ประถมศึกษาปีที่ 6	5	13	18
รวมทั้งสิ้น	99	99	198

ข้อมูล ณ วันที่ กุมภาพันธ์ 2566

4.1.5 ศูนย์พัฒนาเด็กเล็กตำบลม

ระดับชั้น	จำนวนนักเรียน (ชาย)	จำนวนนักเรียน (หญิง)	รวม
1.) ศพด.บ้านภูมิโปน	23	30	53
2.) ศพด.บ้านสตึง	9	18	27
3.) ศพด.บ้านภูมิสวย	19	17	36
4.) ศพด.บ้านภูมิคคี	21	15	36
รวมทั้งสิ้น	72	80	152

ข้อมูล ณ วันที่ กุมภาพันธ์ 2566

4.1.6 ที่อ่านหนังสือพิมพ์ประจำหมู่บ้าน/ห้องสมุด ประชาชน จำนวน 12 แห่ง

4.2 สาธารณสุข

4.2.1 มีโรงพยาบาลส่งเสริมสุขภาพตำบลม จำนวน 1 แห่ง

โรงพยาบาลส่งเสริมสุขภาพตำบลม ตั้งอยู่บ้านเทพอุดม หมู่ที่ 11 ตำบลม อำเภอสังขะ จังหวัดสุรินทร์ มีเจ้าหน้าที่ 7 คน ดังนี้

- | | |
|------------------------------|---|
| 1. นางวรลักษณ์ เนิริกุล | รรท.ผู้อำนวยการโรงพยาบาลส่งเสริมสุขภาพตำบลม |
| 2. นางสาวอัมพิกา มากมี | พยาบาลวิชาชีพปฏิบัติการ |
| 3. นางสาวสัญญาลักษณ์ ชื่นบาน | เจ้าพนักงานสาธารณสุข |
| 4. นางสาวปิยวรรณ สุภาวหา | แพทย์แผนไทย |
| 5. นางลำจวน ผลแมน | พนักงานบริการ |
| 6. นางวันทนา ราชรักษ์ | ผู้ช่วยแพทย์แผนไทย |
| 7. นางปัทมวรรณ โตะงาม | พนักงานธุรการ |

4.2.2 มีระบบการแพทย์ฉุกเฉิน (กู้ชีพ - กู้ภัย) ประจำตำบลม ปฏิบัติหน้าที่ จำนวน 6 คน

4.2.3 มีอาสาสมัครสาธารณสุขประจำหมู่บ้าน (อสม.ต.ตม) ปฏิบัติหน้าที่ จำนวน 140 คน ดังนี้

ลำดับ	ชื่อ-นามสกุล	บ้านเลขที่	หมู่ที่	หมายเลขโทรศัพท์	หมายเหตุ
1	นางปราณี ม่วงชัย	88	1	084-4960987	ประธาน
2	นางปัทมา สุขดี	176/1	1	080-7338203	
3	นายน้อย ออก่อน	171	1	085-7752429	
4	นายชยางกูร กงแก้ว	20	1	086-2436413	
5	นายสุธี บุญทูล	6	1	085-7714020	
6	นางราม เอี่ยมสะอาด	29/1	1	083-8190619	
7	นางลั่น พิกุลทอง	16	1	084-4356088	
8	นางทับทิม ทองสีมา	38	1	088-4652124	
9	นางสมพร มีดี	162/1	1	080-3797314	
10	นางวันทนา ราชรักษ์	80/1	1	088-3671610	
11	นางโนรี ชื่นบาน	202/1	1	088-3750168	
12	นางสวัด พิศโฉม	110	1	080-0010643	หมู่ที่ 1 รวม 12 ราย
13	นางเยาวเรศ บุญนอง	154/1	2	086-2638902	ประธาน
14	นายก้อน วงษ์มี	98/1	2	080-0126049	
15	นางปาณี บุญทูล	11/1	2	098-1685343	
16	นางพรทิวา ทิธี	103/1	2	083-3842490	
17	นางเปียน เสียงแหลม	170	2	081-0748879	
18	นายเต็ง วงษ์มี	64/1	2		
19	นางลัดดาวัลย์ สุขอุ้ม	147	2	090-7404189	
20	นายรุณ อนงค์ชัย	103	2	085-4143348	
21	นางละออง ยิ่งสุด	12/1	2		
22	นางเครือ ยิ่งสุด	130	2	083-3804623	
23	นางอภิญา อุตราศรี	197	2	082-1437798	
24	นางสุมาลี แกมกล้า	101/1	2	080-0018472	

ลำดับ	ชื่อ-นามสกุล	บ้านเลขที่	หมู่ที่	หมายเลขโทรศัพท์	หมายเหตุ
25	นางพิมพ์จันทร์ สุขอ้อม	147/1	2	087-2626194	หมู่ที่ 2 รวม 13 ราย
26	นางสุมิตา สุขอ้อม	126/1	3	088-4725179	ประธาน
27	นายสมเดช แก้วสว่าง	247	3	087-3759808	
28	นางกรรณิการ์ นันทา		3	080-7208176	
29	นางวาสนา แก้วสว่าง	20	3		
30	นายสุรียา ทีดี	197	3		
31	นางบุญญารัตน์ ราชรักษ์	130	3	090-3697022	
32	นายปริญ สุขอ้อม	127	3	080-6807127	
33	นายกิตติศักดิ์ สุขอ้อม	200	3	080-7245595	
34	นางอุดมพร แป้งหอม	184/1	3	086-2596399	
35	นางงอน อินทจักร์	237/1	3	088-7040188	
36	นางวารุณี ทีดี	46	3		
37	นางสาวอรณิชา รักเต็ง		3	086-5849590	หมู่ที่ 3 รวม 12 ราย
38	นางสุด รักขร	31/1	4	087-2515375	ประธาน
39	นางสาวเกษร ขาติสันติกุล	23	4	087-2623852	
40	นายตะ หงส์แก้ว	70	4	091-6601411	
41	นางสาวเจนจิต ปัดภัย	54/1	4	081-1550428	
42	นางดุสิต นื่องดี	57	4	087-8151567	
43	นางละมุด เสกงาม	36/1	4		
44	นางแดง ผลแมน	2	4	087-8755873	
45	นายเสถียน เลื่อนทอง		4	089-5808869	
46	นางหวล กุลวิบูลย์	75	4	080-7360689	
47	นางไมย์ พลศรี	77	4	091-3505969	
48	นางสำรวย ยิ่งหาญ	78	4		
49	นางสาวนิตยา เสกงาม	91	4	080-6807362	หมู่ที่ 4 รวม 12 ราย

ลำดับ	ชื่อ-นามสกุล	บ้านเลขที่	หมู่ที่	หมายเลขโทรศัพท์	หมายเหตุ
50	นายฤทธิ อุกอ่น	75	5	088-7268233	ประธาน
51	นายสิทธิ ราชรักษ์	72/2	5		
52	นางกรรณิการ์ เลื่อนทอง	8/2	5	087-2473162	
53	นางสาลินี สายแสงจันทร์	66/1	5	087-2436015	
54	นายชื่น จิตรสะอาด	16	5		
55	นางล้วน ผลผกา	135	5		
56	นางสุพจน์ ศีลางาม	124/1	5	082-1594603	
57	นางบุษรา อุกอ่น	11/1	5	085-7642433	
58	นางสิริกร แสงวงสุข	122	5	084-3751029	
59	นางช่อนกลิ่น เทียมเลิศ	94	5	089-0009201	
60	นางสุนีย์ สระแก้ว	136	5	083-3581290	หมู่ที่ 5 รวม 11 ราย
61	นางอุ้น อุดมเดช	57	6	086-2637563	ประธาน
62	นางวนิดา ภูผา	27	6	084-8717038	
63	นางอารีรัตน์ สังข์โกมล	21	6	082-8765173	
64	นางวรรณภรณ์ ภูจำพล	42	6	082-1555995	
65	นางกันยา ทีอุปมา	3	6	087-9639699	
66	นางสุทิต แยมงาม	22/1	6		
67	นายเสริอย ยิ่งชื่น	15	6		
68	นางสุภา เหล่าดี	19/1	6	086-2601287	
69	นางสำรวม ปุ่มแก้ว	36/2	6	084-4356072	หมู่ที่ 6 รวม 10 ราย
70	นางเพียร ศรีบุญ	84	7	085-7725934	ประธาน
71	นางแสงจันทร์ สูดาจันท์	125	7		
72	นางอ้อต วงษ์มี	64	7	083-3796363	
73	นางจิราพร บุญอุ่น	83/2	7	087-9811016	
74	นางสวาสดี สูดาจันท์	133/1	7	082-8622663	

ลำดับ	ชื่อ-นามสกุล	บ้านเลขที่	หมู่ที่	หมายเลขโทรศัพท์	หมายเหตุ
75	นางสุชาร์ตน์ พิกุลทอง	177	7	089-2829114	
76	นางวรรณภา ลำดวนหอม	5/2	7	083-3756191	
77	นางสมเพียร บุญอ่อน	34/2	7	090-3799972	
78	นางอัจฉราภรณ์ แสนกล้า	29	7	085-2324366	
79	นายสรอน วงษ์มี	14	7	080-1580537	
80	นางสาววิตตรี โยแฮนสัน	69	7	098-1169759	
81	นางสาวอังค์ ภาคพรหม	34/3	7		
82	นางสุกัญญา สุภิชะ	50	7	083-3718576	
83	นางสิงห์ จันนุปิน	13	7	089-2201656	หมู่ที่ 7 รวม 14 ราย
84	นางอ้อยทิพย์ มะโนบาล	131	8	061-0962576	ประธาน
85	นายสิงห์ หงส์ศรีจันทร์	126	8		
86	นางประยูร ดาษจันทิก	92	8		
87	นางสะกร ทองทา	108	8	087-2556523	
88	นางลำไย มะโมบาล	84/1	8	086-0746553	
89	นายสามารถ วันทุมมา	9	8		
90	นางทองศรี หงส์ศรีจันทร์	19	8		
91	นางบุญธรรม ทองทา	105	8	090-1857456	
91	นางเคียม ศรีช่วย	150	8		
93	นายสำรอง สุขจิตร		8		หมู่ที่ 8 รวม 10 ราย
94	นายนิวัฒน์ สร้อยจิตร	17	9	085-2050368	ประธาน
95	นายมูล บุญเนื่อง	90	9		
96	นายสัย ทองสีมา	1	9	087-2516143	
97	นายสม ยวนจิต	38	9	090-8699128	
98	นางเสปียน บุญเนื่อง	81	9	087-9277305	
99	นายช่วย บุญเนื่อง	90	9	088-3463410	

ลำดับ	ชื่อ-นามสกุล	บ้านเลขที่	หมู่ที่	หมายเลขโทรศัพท์	หมายเหตุ
100	นางประยูร ฐรักษา	156	9	085-2757950	
101	นายนันท์ บุญเนื่อง	127	9	083-3879327	
102	นางสุบิน ยวนจิตร	162	9	084-4165684	
103	นายวิน บุญเสริม	20	9	089-5799314	
104	นางวิสัย สายแสงจันทร์	146	9		หมู่ที่ 9 รวม 11 ราย
105	นางอุบล ผลมาก	193	10	081-7908751	ประธาน
106	นางสุภาพ ทิธี	170	10	088-3427683	
107	นางสะแกัด สนุกแสน	19	10	083-3836182	
108	นางลัดคณา แป้งหอม	144/2	10	087-8725279	
109	นางทองดี ทิธี	197	10	087-8690149	
110	นางขวัญจิตร ราชรักษ์	220/1	10	090-8318261	
111	นางสาวราตรี สอนอาจ	251	10	086-0669654	
112	นางสำลี สิงห์ชัย	67/1	10		
113	นายวร ฐรี	69	10	082-1344306	
114	นางพรพรรณ มาลาศรี	10	10	086-2658943	หมู่ที่ 10 รวม 10 ราย
115	นางสมพร คำศรี	114	11	089-2805538	ประธาน
116	นายทง ยวนจิตร	222	11	088-3658695	
117	นายบัวลอย ดวงดี	120/1	11	088-3678616	
118	นายสมบัติ สามใจ	228	11	084-4115038	
119	นางละมวย ศิริมัน	159	11	087-0055168	
120	นางบุญมี มีดี	75	11	091-3297084	
121	นางป๋วย ส่งศรี	120/2	11	081-0760153	
122	นางกนกพรรณ ผลแมน	123/1	11		
123	นางสุวรรณี สนุกแสน	131	11	084-3925040	
124	นางเอียง คำศรี	137/1	11	085-6638843	

ลำดับ	ชื่อ-นามสกุล	บ้านเลขที่	หมู่ที่	หมายเลขโทรศัพท์	หมายเหตุ
125	นางศรี ชาญเขียว	154	11	085-9328355	
126	นายอภิรักษ์ ศรีเจริญ	107	11	085-2093998	หมู่ที่ 11 รวม 12 ราย
127	นายพิทักษ์ รื่นรมย์	78/1	12	081-7901750	ประธาน
128	นางสุพิน ยิ่งสุด	205	12		
129	นางสงวน แทนแก้ว	149	12		
130	นางปรางฤดี มีดี	202	12		
131	นางปณิดา นันทา	19/2	12		
132	นางสิม ยวนจิตต์	160	12		
133	นายเสริม สิ้นสาม	33/1	12		
134	นายสมาน อยู่ปูน	68	12		
135	นางสุภีร์ ชื่นใจ	92	12	081-7934628	
136	นางเพ็ญ กล้าแข็ง	89/1	12		
137	นายพิสิทธิ์ ชอบเพราะ	94	12		
138	นายเกียรติศักดิ์ สนุกแสน	78	12	081-0720479	
139	นางทร จินันทุยา	4/1	12		
140	นางชิต สุขอุ้ม	130	12	089-5845535	หมู่ที่ 12 รวม 14 ราย
					รวม อสม.ตำบลม
					= 140 ราย
					ชาย 36 ราย
					หญิง 104 ราย

4.3 อาชญากรรม

องค์การบริหารส่วนตำบลมมีหน่วยดูแลความปลอดภัยในชีวิตและทรัพย์สิน ดังนี้

- | | | |
|---|--------------|--------------|
| 1. สถานีตำรวจ | จำนวน 1 แห่ง | |
| 2. ศูนย์อาสาป้องกันภัยฝ่ายพลเรือน (อปพร.) | 1 แห่ง | จำนวน 160 คน |
| 3. ศูนย์อาสาสมัครตำรวจบ้าน (ตร.บ.) | 1 แห่ง | จำนวน 27 คน |
| 4. อาสาสมัครตำรวจท่องเที่ยว | จำนวน 15 คน | |

4.4 การสังคมสงเคราะห์

องค์การบริหารส่วนตำบลม ได้ดำเนินการด้านสังคมสงเคราะห์ ดังนี้

1. ดำเนินการจ่ายเบี้ยยังชีพให้กับผู้สูงอายุ คนพิการ และผู้ป่วยเอดส์
2. รับลงทะเบียนและประสานโครงการเงินอุดหนุนเพื่อการเลี้ยงดูเด็กแรกเกิด
3. รับลงทะเบียนผู้สูงอายุ ผู้ป่วยเอดส์ และในส่วนคนพิการรับลงทะเบียนตลอดทั้งปี
4. ประสานการทำบัตรผู้พิการ
5. ช่วยเหลือผู้ยากจน ยากไร้ รายได้น้อย และผู้ด้อยโอกาสไร้ที่พึ่ง
6. และงานที่เกี่ยวข้องกับการงานสังคมสงเคราะห์ที่อยู่ในอำนาจหน้าที่ขององค์การบริหารส่วนตำบล โดยงานสวัสดิการและพัฒนาสังคมขององค์การบริหารส่วนตำบลม มีข้อมูลผู้มีสิทธิรับเบี้ยยังชีพ

ณ วันที่ 7 พฤษภาคม 2564

- | | |
|---|-----------------|
| - ผู้มีสิทธิได้รับเบี้ยยังชีพผู้สูงอายุ | จำนวน 1,275 ราย |
| - ผู้มีสิทธิได้รับเบี้ยความพิการ | จำนวน 401 ราย |
| - ผู้มีสิทธิรับเบี้ยยังชีพผู้ป่วยเอดส์ | จำนวน 9 ราย |

5. การบริหารพื้นฐาน

5.1 การคมนาคมขนส่ง มีถนนลาดยางสายหลักผ่านจากอำเภอสังขะไปอำเภอบัวเขต อยู่ในสภาพที่สะดวกสบาย แต่การคมนาคมระหว่างหมู่บ้านและภายในหมู่บ้านยังไม่สะดวกเนื่องจากถนนถูกน้ำเซาะขาดและส่วนมากเป็นถนนดิน

5.2 การไฟฟ้า

ประชากรทั้งหมดมีไฟฟ้าใช้ จำนวน 2,281 ครัวเรือน ไม่เพียงพอ จำนวน - ครัวเรือน

5.3 การประปา

1. ใช้ระบบประปาหมู่บ้าน จำนวน 7 หมู่บ้าน ได้แก่ หมู่ที่ 1, 5, 6, 7, 8, 10, 11
2. ใช้ระบบประปาส่วนภูมิภาค จำนวน 5 หมู่บ้าน ได้แก่ หมู่ที่ 2, 3, 4, 9, 12

5.4 การโทรคมนาคม

1. โทรศัพท์สาธารณะ จำนวน 9 แห่ง
2. อินเทอร์เน็ตสาธารณะ จำนวน 1 แห่ง

6. ระบบเศรษฐกิจ

6.1 การเกษตร ประชากรในเขตองค์การบริหารส่วนตำบลม ร้อยละ 80 ประกอบอาชีพเกษตรกรรม ผลผลิตทางการเกษตรที่สำคัญ ได้แก่ ข้าว ยางพารา มันสำปะหลัง ดังนี้

- | | | |
|---------------------|-----------|------------------------|
| 1. อาชีพเกษตรกรรม | ร้อยละ 80 | ของจำนวนประชากรทั้งหมด |
| 2. อาชีพเลี้ยงสัตว์ | ร้อยละ 8 | ของจำนวนประชากรทั้งหมด |

3. อาชีพรับจ้าง	ร้อยละ 5	ของจำนวนประชากรทั้งหมด
4. อาชีพค้าขาย	ร้อยละ 5	ของจำนวนประชากรทั้งหมด
5. อาชีพอื่นๆ	ร้อยละ 2	ของจำนวนประชากรทั้งหมด

6.2 การปลูกสัตว์ เป็นการประกอบกิจการในลักษณะเลี้ยงในครัวเรือนเป็นอาชีพหลักและอาชีพเสริม เช่น การเลี้ยงไก่ เป็ด โค สุกร กระบือ ไก่ และอื่นๆ

6.3 การบริการ

โรงแรม	-	แห่ง
ร้านอาหาร	-	แห่ง
โรงภาพยนตร์	-	แห่ง
สถานีขนส่ง	-	แห่ง (ท่ารถ 1 แห่ง)
ร้านอินเทอร์เน็ต/เกมส์คอมพิวเตอร์	จำนวน	7 แห่ง

6.4 การท่องเที่ยว องค์การบริหารส่วนตำบลมมีแหล่งท่องเที่ยวที่สำคัญเป็นแหล่งท่องเที่ยวเชิงประวัติศาสตร์ คือ **ปราสาทภูมิโปนเป็นปราสาทศิลปะแบบเขมรที่มีอายุเก่าแก่ที่สุดในประเทศไทย**

คำว่า ภูมิโปน มีความหมายโดยรวมว่า หมู่บ้านแห่งการหลบซ่อน (ภูมิ แปลว่า หมู่บ้าน โปน แปลว่า หลบซ่อน อีกความหมายหนึ่งแปลว่า มะกอก)



ปราสาทภูมิโปน ประกอบด้วย

โบราณสถาน 4 หลัง คือ ปราสาทก่ออิฐ 3 หลัง และศิลาแลง 1 หลัง

มีอายุการก่อสร้าง อย่างน้อย 2 สมัย ปราสาทก่ออิฐหลังใหญ่ และหลังทางทิศเหนือสุด นับเป็นปราสาท แบบศิลปะเขมรที่มีอายุเก่าแก่ที่สุดในประเทศไทย คือราวพุทธศตวรรษที่ 13

ส่วนปราสาทอิฐหลังเล็ก ที่ตั้งตรงกลาง และปราสาทที่มีฐานศิลาแลง ด้านทิศใต้ นั้น สร้างขึ้นในสมัย หลังปราสาทภูมิโปน คงจะสร้างขึ้น เป็นศาสนสถาน ในศาสนาฮินดู ไศวนิกาย เช่นเดียวกับศาสนสถานอื่นๆ ในรุ่นเดียวกัน แม้จะไม่พบ รูปเคารพ ซึ่งควรจะเป็นศิวลึงค์ อยู่ภายในองค์ปรางค์แต่ที่ปรางค์องค์ใหญ่ยังมี ท่อโสมสูตร คือ ท่อน้ำมนต์ ที่ต่อออกมา จากแท่นฐานรูปเคารพ ในห้องกลาง ติดอยู่ที่ผนังในระดับพื้นห้อง

การเดินทางจากจังหวัดสุรินทร์ ใช้ทางหลวงหมายเลข 2077 (สุรินทร์ - สังขะ) ระยะทาง 49 กิโลเมตร จากแยกอำเภอสังขะ เข้าทางหลวง หมายเลข 2124 (สังขะ - บัวเชด) ตรงต่อไป จนถึง ชุมชนบ้านภูมิโปน ระยะทางอีก 10 กิโลเมตร จะเห็นปราสาท ตั้งอยู่ริมถนน ด้านซ้ายมือ

6.5 การพาณิชย์และกลุ่มอาชีพ

การพาณิชย์ในเขตองค์การบริหารส่วนตำบลม

- ปืมน้ำมัน , ปืมหั่วจ่ายและก๊าซ	จำนวน	9	แห่ง
- โรงสี	จำนวน	48	แห่ง
- ร้านค้าของชำ	จำนวน	50	แห่ง
- ร้านซ่อมรถจักรยานยนต์	จำนวน	14	แห่ง
- อู่ซ่อมรถยนต์	จำนวน	2	แห่ง
- ร้านตัดผม / เสริมสวย	จำนวน	7	แห่ง
- การกลึงโลหะ ป้าย ผลิตงานอลูมิเนียม	จำนวน	2	แห่ง
- โรงน้ำแข็ง	จำนวน	1	แห่ง
- การฟาร์มเลี้ยงสุกร	จำนวน	2	แห่ง
- จำหน่ายวัสดุก่อสร้าง	จำนวน	3	แห่ง
- ร้านซักรีด	จำนวน	1	แห่ง
- เสารับสัญญาณโทรศัพท์	จำนวน	5	แห่ง
- การผลิตไส้กรอก	จำนวน	1	แห่ง
- ผลิต/จำหน่ายเส้นขนมจีน	จำนวน	1	แห่ง
- ร้านขายน้ำ	จำนวน	2	แห่ง
- สหกรณ์/ร้านค้าชุมชน	จำนวน	7	แห่ง
- ร้านทำโลงศพ	จำนวน	1	แห่ง
- ร้านรับซื้อยางพารา	จำนวน	2	แห่ง
- ร้านรับซื้อข้าวเปลือก	จำนวน	1	แห่ง
- ร้านรับซื้อมันสำปะหลัง	จำนวน	1	แห่ง
- ร้านทำเฟอร์นิเจอร์	จำนวน	1	แห่ง
- ร้านรับซื้อของเก่า	จำนวน	5	แห่ง
- ร้านขายรถมือ 2	จำนวน	1	แห่ง
- ร้านรับพิมพ์การ์ด	จำนวน	2	แห่ง
- ร้านเครื่องซักผ้า	จำนวน	3	แห่ง
- ร้านอาหารตามสั่ง	จำนวน	9	แห่ง
- ร้านขายอาหารสัตว์	จำนวน	1	แห่ง

กลุ่มอาชีพในเขตองค์การบริหารส่วนตำบลม

- | | |
|-----------------------------|------------------------|
| 1. กลุ่มเลี้ยงสุกร | 2. กลุ่มเลี้ยงปลา |
| 3. กลุ่มปุ๋ยอินทรีย์อัดเม็ด | 4. กลุ่มเลี้ยงจิ้งหรีด |
| 5. กลุ่มเพาะเห็ดฟาง | 6. กลุ่มเลี้ยงโค |

7. ศาสนา ประเพณี วัฒนธรรม

7.1 การนับถือศาสนา

- ผู้ที่นับถือศาสนาพุทธ ร้อยละ 98
 - วัด 2 แห่ง
 - สำนักสงฆ์ 3 แห่ง
- ผู้ที่นับถือศาสนาคริสต์ ร้อยละ 2
 - คริสตจักร 1 แห่ง

7.2 ประเพณีและงานประจำปี ดังนี้

1. เดือนมกราคม ทำบุญประเพณี ปีใหม่
2. เดือนกุมภาพันธ์ ทำบุญประเพณี บุญข้าวจี
3. เดือนมีนาคม ทำบุญประเพณี เช่นไหว้ปู่ตา
4. เดือนเมษายน ทำบุญประเพณี สงกรานต์,บวชสามเณรภาคฤดูร้อน
5. เดือนพฤษภาคม ทำบุญประเพณี บุญบั้งไฟ
6. เดือนมิถุนายน ทำบุญประเพณี เช่นไหว้ปู่ตา
7. เดือนกรกฎาคม ทำบุญประเพณี เข้าพรรษา
8. เดือนสิงหาคม ทำบุญประเพณี สารทเล็ก
9. เดือนกันยายน ทำบุญประเพณี สารทใหญ่
10. เดือนตุลาคม ทำบุญประเพณี ออกพรรษา
11. เดือนพฤศจิกายน ทำบุญประเพณี ลอยกระทง
12. เดือนธันวาคม ทำบุญประเพณี บุญกฐิน

7.3 ภูมิปัญญาท้องถิ่น ภาษาถิ่น

ภูมิปัญญาท้องถิ่น ประชาชนในเขตตำบลได้อนุรักษ์ภูมิปัญญาท้องถิ่น ได้แก่ วิธีการเลี้ยงไหมและการทอผ้าไหม วิธีการทอเสื่อจากต้นกก หมอเป่า หมอจับเส้น หมอนวด(หมอรักษาทางศาสตร์ท้องถิ่น) เป็นต้น

ภาษาถิ่น ส่วนมากร้อยละ 90 % พูดภาษาเขมร ร้อยละ 10 % พูดภาษาอีสาน

7.4 สินค้าพื้นเมืองและของที่ระลึก

ประชาชนในเขตตำบล ได้ผลิตของใช้พื้นเมืองขึ้นใช้ในครัวเรือนและเหลือเอาไว้จำหน่ายบ้าง ได้แก่ เสื่อที่ทอจากต้นกก ผ้าที่ทอจากผ้าฝ้ายและผ้าไหม เครื่องจักรสานที่ทำจากไม้ไผ่ เป็นต้น

8. ทรัพยากรธรรมชาติ

8.1 น้ำ ที่ใช้ในการอุปโภค-บริโภค เป็นน้ำที่ได้จากน้ำฝน และน้ำดิบจากสระ หรือหนองน้ำ ซึ่งจะต้องนำมาผ่านกระบวนการของระบบประปา สำหรับน้ำใต้ดินมีปริมาณน้อย ไม่สามารถนำขึ้นมาใช้ให้พอเพียงได้ และบางแห่งไม่สามารถใช้ดื่มและอุปโภคได้

8.2 ป่าไม้ ในเขตตำบลเป็นป่าละเมาะ และป่าสวนยาง

8.3 ภูเขา ในเขตตำบลไม่มีภูเขา

8.4 คุณภาพของทรัพยากรธรรมชาติ ในพื้นที่ของตำบลส่วนมากเป็นพื้นที่สำหรับเพาะปลูก ที่อยู่อาศัย ร้านค้า สถานประกอบการ ตามลำดับ และมีพื้นที่เพียงเล็กน้อยที่เป็นพื้นที่สาธารณะ ทรัพยากรธรรมชาติในพื้นที่ก็ได้แก่ ดิน น้ำ ต้นไม้ ปัญหาที่ยังพบคือ ไม่สามารถที่จะนำน้ำจากใต้ดินมาใช้ในการอุปโภค-บริโภคได้ ต้องอาศัยน้ำดิบจากแหล่งอื่น และน้ำฝน น้ำในการเกษตรก็ต้องรอฤดูฝน มีแหล่งน้ำใช้ในการเกษตรไม่เพียงพอ ไม่สามารถหาแหล่งน้ำสำหรับการเกษตรได้เพิ่มขึ้น

ส่วนที่ 2 ยุทธศาสตร์องค์กรปกครองส่วนท้องถิ่น

1. ความสัมพันธ์ระหว่างแผนพัฒนาระดับมหภาค

1) แผนยุทธศาสตร์ชาติ 20 ปี (พ.ศ. 2561 - 2580)

วิสัยทัศน์ประเทศไทย

“ประเทศไทยมีความมั่นคง มั่งคั่ง ยั่งยืน เป็นประเทศพัฒนาแล้ว ด้วยการพัฒนาตามหลักปรัชญาเศรษฐกิจพอเพียง” หรือเป็นคติพจน์ ประจำชาติว่า “มั่นคง มั่งคั่ง ยั่งยืน” เพื่อสนองตอบ ต่อผลประโยชน์แห่งชาติอันได้แก่ การมีเอกราช อธิปไตย การดำรงอยู่อย่างมั่นคง และยั่งยืนของ สถาบันหลักของชาติและประชาชนจากภัยคุกคามทุกรูปแบบ การอยู่ร่วมกันในชาติอย่างสันติสุข เป็นปึกแผ่น มีความมั่นคงทางสังคมท่ามกลางพหุสังคมและการมีเกียรติและศักดิ์ศรีของความเป็นมนุษย์ ความเจริญเติบโตของชาติความเป็นธรรมและความอยู่ดีมีสุขของประชาชน ความยั่งยืนของฐานทรัพยากรธรรมชาติสิ่งแวดล้อม ความมั่นคงทางพลังงานและอาหาร ความสามารถในการรักษาผลประโยชน์ของชาติภายใต้การเปลี่ยนแปลงของสภาวะแวดล้อมระหว่างประเทศ และการอยู่ร่วมกันอย่างสันติประสานสอดคล้องกันด้านความมั่นคงในประชาคมอาเซียนและประชาคมโลกอย่างมีเกียรติ และศักดิ์ศรี

ความมั่นคง หมายถึง การมีความมั่นคงปลอดภัยจากภัยและการเปลี่ยนแปลงทั้งภายในประเทศและภายนอกประเทศในทุกระดับ ทั้งระดับประเทศ สังคม ชุมชน ครัวเรือน และปัจเจกบุคคล และมีความมั่นคงในทุกมิติทั้งมิติทางการทหาร เศรษฐกิจ สังคม สิ่งแวดล้อม และการเมือง เช่น ประเทศมีความมั่นคงในเอกราชและอธิปไตยมีการปกครองระบบ ประชาธิปไตยที่มีพระมหากษัตริย์ทรงเป็นประมุข สถาบันชาติ ศาสนา พระมหากษัตริย์ มีความเข้มแข็งเป็นศูนย์กลางและเป็นที่ยึดเหนี่ยวจิตใจของประชาชน มีระบบการเมืองที่มั่นคงเป็นกลไกที่นำไปสู่การบริหารประเทศที่ต่อเนื่องและโปร่งใสตามหลักธรรมาภิบาล สังคมมีความปรองดองและความสามัคคี สามารถ ผนึกกำลังเพื่อพัฒนาประเทศ ชุมชน มีความเข้มแข็ง ครอบครัวมีความอบอุ่น ประชาชนมีความมั่นคงในชีวิต มีงานและรายได้ที่มั่นคงพอเพียงกับการดำรงชีวิต มีการออมเงินสำหรับวัยเกษียณ ความมั่นคงของอาหาร พลังงาน และน้ำ มีที่อยู่อาศัยและความปลอดภัยในชีวิตทรัพย์สิน

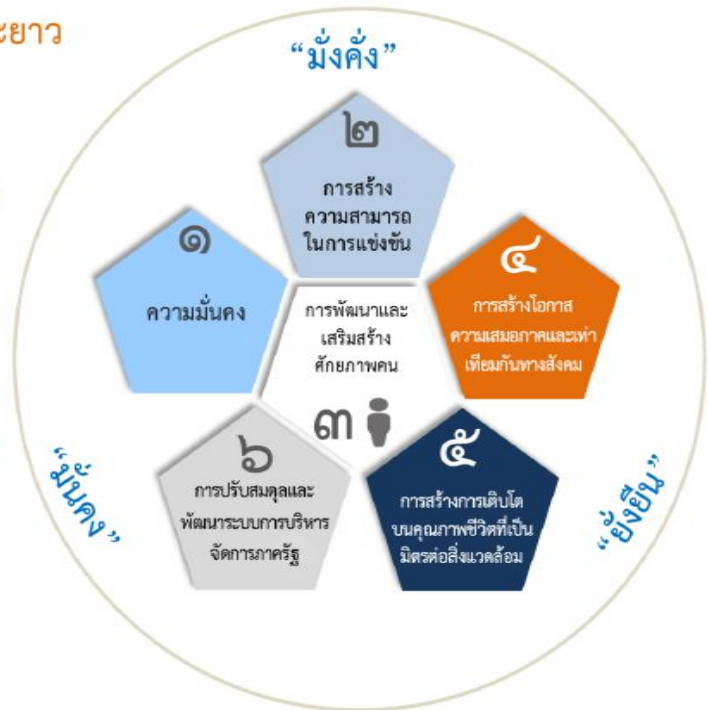
ความมั่งคั่ง หมายถึง ประเทศไทยมีการขยายตัวของเศรษฐกิจอย่างต่อเนื่องและมีความยั่งยืนจนเข้าสู่กลุ่มประเทศรายได้สูง ความเหลื่อมล้ำของการพัฒนาลดลง ประชากรมีความอยู่ดีมีสุขได้รับผลประโยชน์จากการพัฒนาอย่างเท่าเทียมกันมากขึ้น และมีการพัฒนาอย่างทั่วถึงทุกภาคส่วนมีคุณภาพชีวิตตามมาตรฐานขององค์การสหประชาชาติไม่มีประชาชนที่อยู่ในภาวะความยากจนเศรษฐกิจในประเทศมีความเข้มแข็ง ขณะเดียวกันต้องมีความสามารถสร้างรายได้ทั้งจากภายในและภายนอกประเทศ ตลอดจนมีการสร้างฐานเศรษฐกิจและสังคมแห่งอนาคตเพื่อให้สอดคล้องกับบริบทการพัฒนาที่เปลี่ยนแปลงไป และประเทศในภูมิภาคเอเชียเป็นจุดสำคัญของการเชื่อมโยงในภูมิภาค ทั้งการคมนาคมขนส่ง การผลิต การค้า การลงทุน และการทางธุรกิจ เพื่อให้เป็นพลังในการพัฒนา นอกจากนี้ยังมีความสมบูรณ์ในทุนที่สามารถสร้างการพัฒนาต่อเนื่องไปได้ ได้แก่ ทุนมนุษย์ ทุนทางปัญญา ทุนทางการเงิน ทุนที่มีเครื่องมือเครื่องจักร ทุนทางสังคม และทุนทรัพยากรธรรมชาติและสิ่งแวดล้อม

ความยั่งยืน หมายถึง การพัฒนาที่สามารถสร้างความเจริญ รายได้ และคุณภาพชีวิตของประชาชนให้เพิ่มขึ้นอย่างต่อเนื่อง ซึ่งเป็นการเจริญเติบโตของเศรษฐกิจที่อยู่บนหลักการใช้ การรักษา การฟื้นฟูฐานทรัพยากรธรรมชาติอย่างยั่งยืน ไม่ใช่ทรัพยากรธรรมชาติเกินพอดี ไม่สร้างมลภาวะต่อสิ่งแวดล้อมจนเกินความสามารถในการรองรับและเยียวยาของระบบนิเวศ การผลิตและการบริโภคเป็นมิตรกับสิ่งแวดล้อม และสอดคล้องกับเป้าหมายการพัฒนาที่ยั่งยืนทรัพยากรธรรมชาติมีความอุดมสมบูรณ์มากขึ้นและสิ่งแวดล้อมมีคุณภาพดีขึ้น คนมีความรับผิดชอบต่อสังคมมีความเอื้ออาทร เสียสละเพื่อผลประโยชน์ส่วนรวม รัฐบาลมีนโยบายที่มุ่งประโยชน์ส่วนรวมอย่างยั่งยืนและให้

ความสำคัญกับการมีส่วนร่วมของประชาชน และทุกภาคส่วนในสังคมยึดถือและปฏิบัติตามหลักปรัชญาของเศรษฐกิจพอเพียงเพื่อการพัฒนาอย่างสมดุล มีเสถียรภาพ และยั่งยืน

ยุทธศาสตร์ชาติ : กรอบการพัฒนาระยะยาว

เพื่อให้บรรลุวิสัยทัศน์
“ประเทศมีความมั่นคง มั่งคั่ง ยั่งยืน เป็นประเทศพัฒนาแล้ว
ด้วยการพัฒนาตามปรัชญาของเศรษฐกิจพอเพียง”
 นำไปสู่การพัฒนาให้คนไทยมีความสุข
 และตอบสนองต่อการบรรลุ
 ซึ่งผลประโยชน์แห่งชาติ ในการพัฒนาคุณภาพชีวิต
 สร้างรายได้ระดับสูงเป็นประเทศพัฒนาแล้ว และสร้าง
 ความสุขของคนไทย **สังคมมีความมั่นคง เสมอภาคและ**
เป็นธรรม ประเทศสามารถแข่งขันได้ในระบบเศรษฐกิจ



มีการแบ่งยุทธศาสตร์ชาติออกเป็น ๖ ด้าน คือ

- 1.. ยุทธศาสตร์ด้านความมั่นคง
2. ยุทธศาสตร์ด้านการสร้างความสามารถในการแข่งขัน
3. ยุทธศาสตร์การพัฒนาและเสริมสร้างศักยภาพคน
4. ยุทธศาสตร์ด้านการสร้างโอกาสความเสมอภาคและเท่าเทียมกันทางสังคม
5. ยุทธศาสตร์ด้านการสร้างการเติบโตบนคุณภาพชีวิตที่เป็นมิตรกับสิ่งแวดล้อม
6. ยุทธศาสตร์ด้านการปรับสมดุลและพัฒนาระบบการบริหารจัดการภาครัฐ

โดยมีเป้าหมายการพัฒนาประเทศคือ “ประเทศชาติมั่นคง ประชาชนมีความสุข เศรษฐกิจพัฒนาอย่างต่อเนื่อง สังคมเป็นธรรม ฐานทรัพยากรธรรมชาติยั่งยืน” โดยยกระดับศักยภาพของประเทศในหลากหลายมิติพัฒนาคนในทุกมิติและในทุกช่วงวัยให้เป็นคนดีเก่ง และมีคุณภาพ สร้างโอกาส และความเสมอภาคทางสังคมสร้างการเติบโตบนคุณภาพชีวิตที่เป็นมิตรกับสิ่งแวดล้อม และมีภาครัฐของประชาชนเพื่อประชาชนและประโยชน์ส่วนรวมโดยการประเมินผลการพัฒนาตามยุทธศาสตร์ชาติ 20 ปี ประกอบด้วย

- 1) ความอยู่ดีมีสุขของคนไทยและสังคมไทย
- 2) ชีตความสามารถในการแข่งขัน การพัฒนาเศรษฐกิจ และการกระจายรายได้
- 3) การพัฒนาทรัพยากรมนุษย์ของประเทศ
- 4) ความเท่าเทียมและความเสมอภาคของสังคม
- 5) ความหลากหลายทางชีวภาพ คุณภาพสิ่งแวดล้อม ความยั่งยืนของทรัพยากรธรรมชาติ
- 6) ประสิทธิภาพการบริหารจัดการและการเข้าถึงการให้บริการของภาครัฐ

วิสัยทัศน์ : “ประเทศมีความมั่นคง มั่งคั่ง ยั่งยืน เป็นประเทศพัฒนาแล้ว ด้วยการพัฒนาตามปรัชญาของเศรษฐกิจพอเพียง”



ความมั่นคง

- **การมีความมั่นคงปลอดภัย** จากภัยและการเปลี่ยนแปลงทั้งภายในประเทศและภายนอกประเทศในทุกระดับ ทั้งระดับประเทศ สังคม ชุมชน ครัวเรือน และปัจเจกบุคคล และ**มีความมั่นคงในทุกมิติ** ทั้งมิติเศรษฐกิจ สังคม สิ่งแวดล้อม และการเมือง
- **ประเทศ** มีความมั่นคงในเอกราชและอธิปไตย มีสถาบันชาติ ศาสนา พระมหากษัตริย์ที่เข้มแข็งเป็นศูนย์กลางและเป็นที่ยึดเหนี่ยวจิตใจของประชาชน ระบบการเมืองที่มั่นคงเป็นสากลที่นำไปสู่การบริหารประเทศที่ต่อเนื่องและโปร่งใสตามหลักธรรมาภิบาล
- **สังคม** มีความปรองดองและความสามัคคี สามารถระงับกำลังเพื่อพัฒนาประเทศ ชุมชน มีความเข้มแข็ง **ครอบครัว** มีความอบอุ่น
- **ประชาชน** มีความมั่นคงในชีวิต มีงานและรายได้ที่มั่นคงพอเพียงกับการดำรงชีวิต มีที่อยู่อาศัยและความปลอดภัยในชีวิตทรัพย์สิน
- **ฐานทรัพยากรและสิ่งแวดล้อม** มีความมั่นคงของอาหาร พลังงาน และน้ำ



ความมั่งคั่ง

- **ประเทศไทยมีการขยายตัวของเศรษฐกิจอย่างต่อเนื่อง** ยกฐานะเป็นประเทศในกลุ่มประเทศรายได้สูงความเหลื่อมล้ำของการพัฒนาลดลง ประชากรได้รับผลประโยชน์จากการพัฒนาอย่างเท่าเทียมกันมากขึ้น
- **เศรษฐกิจมีความสามารถในการแข่งขันสูง** สามารถสร้างรายได้ทั้งจากภายในและภายนอกประเทศ สร้างฐาน เศรษฐกิจและสังคมแห่งอนาคต และเป็นจุดสำคัญของการเชื่อมโยงในภูมิภาคทั้งการคมนาคมขนส่ง การผลิต การค้า การลงทุน และการทำธุรกิจ มีบทบาทสำคัญในระดับภูมิภาคและระดับโลก เกิดสายสัมพันธ์ทางเศรษฐกิจและการค้าอย่างมีพลัง
- **ความสมบูรณ์ในทุนที่จะสามารถสร้างการพัฒนาต่อเนื่อง** ได้แก่ ทุนมนุษย์ ทุนทางปัญญา ทุนทางการเงิน ทุนที่เป็นเครื่องมือเครื่องจักร ทุนทางสังคม และทุนทรัพยากรธรรมชาติและสิ่งแวดล้อม



ความยั่งยืน

- **การพัฒนาที่สามารถสร้างความเจริญ** รายได้ และคุณภาพชีวิตของประชาชนให้เพิ่มขึ้นอย่างต่อเนื่อง ซึ่งเป็นการเจริญเติบโตของเศรษฐกิจที่ไม่ใช้ทรัพยากรธรรมชาติเกินพอดี ไม่สร้างมลภาวะต่อสิ่งแวดล้อมจนเกินความสามารถในการรองรับและเยียวยาของระบบนิเวศน์
- **การผลิตและการบริโภคเป็นมิตรกับสิ่งแวดล้อม** และสอดคล้องกับกฎระเบียบของประชาคมโลกซึ่งเป็นที่ยอมรับร่วมกัน ความอุดมสมบูรณ์ของทรัพยากรธรรมชาติและสิ่งแวดล้อมมีคุณภาพดีขึ้น คนมีความรับผิดชอบต่อสังคม มีความเอื้ออาทร เสียสละเพื่อผลประโยชน์ส่วนรวม
- **มุ่งประโยชน์ส่วนรวมอย่างยั่งยืน** ให้ความสำคัญกับการมีส่วนร่วมของประชาชนทุกภาคส่วน เพื่อการพัฒนาในทุกระดับอย่างสมดุล มีเสถียรภาพ และยั่งยืน
- **ประชาชนทุกภาคส่วนในสังคมยึดถือและปฏิบัติตาม** ปรัชญาของเศรษฐกิจพอเพียง

2. แผนพัฒนาเศรษฐกิจและสังคมแห่งชาติ ฉบับที่ 13 (พ.ศ. 2566 – 2570)

แผนพัฒนาเศรษฐกิจและสังคมแห่งชาติ ฉบับที่ 13 (พ.ศ. 2566- 2570) มีสถานะเป็นแผนระดับที่ 2 ซึ่งเป็นกลไกที่สำคัญในการแปลงยุทธศาสตร์ไปสู่การปฏิบัติ และใช้เป็นกรอบสำหรับการจัดทำแผนระดับที่ 3 เพื่อการดำเนินงานของภาคีการพัฒนาที่เกี่ยวข้องสามารถสนับสนุนการบรรลุเป้าหมายตามยุทธศาสตร์ชาติ ตามกรอบระยะเวลาที่คาดหวังไว้ได้โดยพระราชบัญญัติสภาพัฒนาการเศรษฐกิจและสังคมแห่งชาติ พ.ศ. 2561 บัญญัติให้แผนพัฒนาเศรษฐกิจและสังคมแห่งชาติ ฉบับที่ 12 มีผลบังคับใช้ถึงวันที่ 30 กันยายน 2565 ส่งผลให้กรอบระยะเวลา 5 ปี ของแผนพัฒนาเศรษฐกิจและสังคมแห่งชาติ ฉบับที่ 13 เริ่มต้น ณ วันที่ 1 ตุลาคม 2565 ครอบคลุมปีงบประมาณ พ.ศ. 2566 -2570 ซึ่งเป็นระยะ 5 ปี ที่สองของยุทธศาสตร์

แผนพัฒนาเศรษฐกิจและสังคมแห่งชาติ ฉบับที่ 13 (พ.ศ. 2566-2570) ได้กำหนดจุดหมายการพัฒนา จำนวน 13 หมุดหมาย ซึ่งเป็นการบ่งบอกถึงสิ่งที่ประเทศไทยปรารถนาจะ “เป็น” หรือมุ่งหวังจะ “มี” เพื่อสะท้อน ประเด็นการพัฒนาที่มีลำดับความสำคัญสูงต่อการพลิกโฉมประเทศไทยสู่ “สังคมก้าวหน้า เศรษฐกิจ สร้างมูลค่าอย่างยั่งยืน” โดยหมุดหมายทั้ง 13 ประการ แบ่งออกได้เป็น 4 มิติ ดังนี้

1. มิติภาคการผลิตและบริการเป้าหมาย

หมุดหมายที่ 1 ไทยเป็นประเทศชั้นนำด้านสินค้าเกษตรและเกษตรแปรรูปมูลค่าสูง

เป้าหมายระดับหมุดหมาย

- 1) มูลค่าเพิ่มของสินค้าเกษตรและเกษตรแปรรูปสูงขึ้น
- 2) การพัฒนาโครงสร้างพื้นฐานและระบบบริหารจัดการเพื่อคุณภาพ ความมั่นคงอาหารและความยั่งยืนของภาคเกษตร
- 3) การเพิ่มศักยภาพและบทบาทของผู้ประกอบการเกษตรในฐานะหุ้นส่วนเศรษฐกิจของห่วงโซ่อุปทานที่ได้รับส่วนแบ่งประโยชน์อย่างเหมาะสมและเป็นธรรม

หมุดหมายที่ 2 ไทยเป็นจุดหมายของการท่องเที่ยวที่เน้นคุณภาพและความยั่งยืน

เป้าหมายระดับหมุดหมาย

- 1) การเปลี่ยนการท่องเที่ยวไทยเป็นการท่องเที่ยวคุณภาพสูงที่เชื่อมโยงกับอุตสาหกรรมและบริการที่มีศักยภาพอื่น
- 2) การปรับโครงสร้างการท่องเที่ยวให้พึ่งพานักท่องเที่ยวในประเทศและมีการกระจายโอกาสทางเศรษฐกิจมากขึ้น
- 3) การท่องเที่ยวไทยต้องมีการบริหารจัดการอย่างยั่งยืนในทุกมิติ

หมุดหมายที่ 3 ไทยเป็นฐานการผลิตยานยนต์ไฟฟ้าที่สำคัญของโลก

เป้าหมายระดับหมุดหมาย

- 1) การสร้างอุปสงค์ของรถยนต์ไฟฟ้าเพื่อการใช้ในประเทศและส่งออก
- 2) ผู้ประกอบการเดิมสามารถปรับตัวไปสู่การผลิตยานยนต์ไฟฟ้า และมีการลงทุนเทคโนโลยียานยนต์ไฟฟ้าที่สำคัญภายในประเทศ
- 3) การสร้างความพร้อมของปัจจัยสนับสนุนอย่างเป็นระบบ

หมุดหมายที่ 4 ไทยเป็นศูนย์กลางทางการแพทย์และสุขภาพมูลค่าสูง

เป้าหมายระดับหมุดหมาย

- 1) ไทยมีศักยภาพในการสร้างมูลค่าทางเศรษฐกิจจากสินค้าและบริการสุขภาพ
- 2) องค์ความรู้ด้านการแพทย์และสาธารณสุข มีศักยภาพเอื้อต่อการสร้างมูลค่าเพิ่มในสินค้าและบริการทางสุขภาพ
- 3) ประชาชนไทยได้รับความเป็นธรรมในการเข้าถึงบริการสุขภาพ
- 4) ระบบบริหารจัดการภาวะฉุกเฉินด้านสุขภาพ มีความพร้อมรองรับภัยคุกคามสุขภาพ

หมวดหมู่ที่ 5 ไทยเป็นประตูการค้าการลงทุนและยุทธศาสตร์ทางโลจิสติกส์ที่สำคัญของภูมิภาค

เป้าหมายระดับหมวดหมู่

- 1) ไทยเป็นประตูการค้าและการลงทุนในภูมิภาค
- 2) ไทยเป็นห่วงโซ่อุปทานของภูมิภาค
- 3) ไทยเป็นประตูและทางเชื่อมโครงข่ายคมนาคมและโลจิสติกส์ของภูมิภาค

หมวดหมู่ที่ 6 ไทยเป็นศูนย์กลางอุตสาหกรรมอิเล็กทรอนิกส์อัจฉริยะและอุตสาหกรรมดิจิทัลของอาเซียน

เป้าหมายระดับหมวดหมู่

- 1) เศรษฐกิจดิจิทัลภายในประเทศมีการขยายตัวเพิ่มขึ้น
- 2) การส่งออกของอุตสาหกรรมอิเล็กทรอนิกส์อัจฉริยะของประเทศเพิ่มขึ้น
- 3) อุตสาหกรรมดิจิทัลและอุตสาหกรรมอิเล็กทรอนิกส์อัจฉริยะของประเทศมีความเข้มแข็งขึ้น

2. มิติโอกาสและความเสมอภาคทางเศรษฐกิจและสังคม

หมวดหมู่ที่ 7 ไทยมีวิสาหกิจขนาดกลางและขนาดย่อมที่เข้มแข็ง มีศักยภาพสูงและสามารถแข่งขันได้

เป้าหมายระดับหมวดหมู่

- 1) วิสาหกิจขนาดกลางและขนาดย่อมมีสภาพแวดล้อมที่เอื้ออำนวยต่อการเติบโตและแข่งขันได้
- 2) วิสาหกิจขนาดกลางและขนาดย่อม มีศักยภาพสูงในการดำเนินธุรกิจสามารถยกระดับและปรับตัวเข้าสู่การแข่งขันใหม่
3. วิสาหกิจขนาดกลางและขนาดย่อมสามารถเข้าถึงและได้รับการส่งเสริมอย่างมีประสิทธิภาพจากภาครัฐ

หมวดหมู่ที่ 8 ไทยมีพื้นที่และเมืองอัจฉริยะที่น่าอยู่ ปลอดภัย เติบโตได้อย่างยั่งยืน

เป้าหมายระดับหมวดหมู่

- 1) การเจริญเติบโตทางเศรษฐกิจของภาคและการลงทุนในเขตเศรษฐกิจพิเศษขยายตัวเพิ่มขึ้น
- 2) ความไม่เสมอภาคในการกระจายรายได้ของภาคลดลง
- 3) การพัฒนาเมืองให้มีความน่าอยู่อย่างยั่งยืนมีความพร้อมในการรับมือและปรับตัวต่อการเปลี่ยนแปลงทุกรูปแบบ เพื่อให้ประชาชนทุกกลุ่มมีคุณภาพชีวิตที่ดีอย่างทั่วถึง

หมวดหมู่ที่ 9 ไทยมีความยากจนข้ามรุ่นลดลง และมีความคุ้มครองทางสังคมที่เพียงพอเหมาะสม

เป้าหมายระดับหมวดหมู่

- 1) ครีวเรือนยากจนข้ามรุ่นมีโอกาสในการเลื่อนสถานะทางเศรษฐกิจและสังคม
- 2) คนทุกช่วงวัยได้รับความคุ้มครองทางสังคมที่เพียงพอต่อการดำรงชีวิต

3. มิติความยั่งยืนของทรัพยากรธรรมชาติและสิ่งแวดล้อม

หมวดหมู่ที่ 10 ไทยมีเศรษฐกิจหมุนเวียนและสังคมคาร์บอนต่ำ

เป้าหมายระดับหมวดหมู่

- 1) การเพิ่มมูลค่าจากเศรษฐกิจหมุนเวียนและการใช้ทรัพยากรอย่างมีประสิทธิภาพ
- 2) การอนุรักษ์ ฟื้นฟูและใช้ประโยชน์จากทรัพยากรธรรมชาติอย่างยั่งยืน
- 3) การสร้างสังคมคาร์บอนต่ำและยั่งยืน

หมวดหมู่ที่ 11 ไทยสามารถลดความเสี่ยงและผลกระทบจากภัยธรรมชาติและการเปลี่ยนแปลงสภาพภูมิอากาศ

เป้าหมายระดับหมวดหมู่

- 1) ความเสียหายและผลกระทบจากภัยธรรมชาติและการเปลี่ยนแปลงสภาพภูมิอากาศลดลง
- 2) ความเสี่ยงจากภัยธรรมชาติและการเปลี่ยนแปลงสภาพภูมิอากาศลดลง
- 3) สังคมไทยมีภูมิคุ้มกันจากภัยธรรมชาติและการเปลี่ยนแปลงสภาพภูมิอากาศ

4. มิติปัจจัยผลักดันการพลิกโฉมประเทศ

หมวดหมู่ที่ 12 ไทยมีกำลังคนสมรรถนะสูง มุ่งเรียนรู้อย่างต่อเนื่อง ตอบโจทย์การพัฒนาแห่งอนาคต
เป้าหมายระดับหมวดหมู่

- 1) คนไทยได้รับการพัฒนาอย่างเต็มศักยภาพในทุกช่วงวัย มีสมรรถนะที่จำเป็นสำหรับโลกยุคใหม่มีคุณลักษณะตามบรรทัดฐานที่ดีของสังคม มีคุณธรรม จริยธรรม และมีภูมิคุ้มกันต่อการเปลี่ยนแปลงอย่างพลิกโฉมฉับพลันของโลก สามารถดำรงชีวิตร่วมกันในสังคมได้อย่างสงบสุข
- 2) กำลังคนมีสมรรถนะสูง สอดคล้องกับความต้องการของภาคการผลิตเป้าหมาย และสามารถสร้างงานอนาคต
- 3) ประชาชนทุกกลุ่มเข้าถึงการเรียนรู้ตลอดชีวิต

หมวดหมู่ที่ 13 ไทยมีภาครัฐที่ทันสมัย มีประสิทธิภาพ และตอบโจทย์ประชาชน

เป้าหมายระดับหมวดหมู่

- 1) การบริการภาครัฐ มีคุณภาพ เข้าถึงได้ (สะดวก ประหยัด ตอบโจทย์ประชาชน)
- 2) ภาครัฐที่มีขีดสมรรถนะสูง คล่องตัว (เปิดกว้าง ทันสมัย โปร่งใส)

➤ แผนพัฒนาเศรษฐกิจและสังคมแห่งชาติ ฉบับที่ 13 (พ.ศ. 2566 - 2570)



เป้าหมายการพัฒนาที่ยั่งยืน (Sustainable Development Goals : SDGs)

มีทั้งหมด 17 เป้าหมาย (Goals) ภายใต้หนึ่งเป้าหมายจะประกอบไปด้วยเป้าหมายย่อย ๆ ที่เรียกว่า เป้าประสงค์ (Targets) ซึ่งมีจำนวนทั้งหมด 169 เป้าประสงค์ และพัฒนา ตัวชี้วัด (Indicators) จำนวน 232 ตัวชี้วัด (ทั้งหมด 244 ตัวชี้วัดแต่มีตัวที่ซ้ำ 12 ตัว) เพื่อติดตามความก้าวหน้าของเป้าประสงค์ดังกล่าว



เป้าหมายทั้ง 17 เป้าหมายประกอบด้วย

- เป้าหมายที่ 1 : ขจัดความยากจนทุกรูปแบบในทุกพื้นที่
- เป้าหมายที่ 2 : ยุติความหิวโหย บรรลุความมั่นคงทางอาหารและยกระดับโภชนาการและส่งเสริมเกษตรกรรมที่ยั่งยืน
- เป้าหมายที่ 3 : สร้างหลักประกันว่าคนมีชีวิตที่มีสุขภาพดีและส่งเสริมความเป็นอยู่ที่ดีสำหรับทุกคนในทุกวัย
- เป้าหมายที่ 4 : สร้างหลักประกันว่าทุกคนมีการศึกษาที่มีคุณภาพอย่างครอบคลุมและเท่าเทียม และสนับสนุนโอกาสในการเรียนรู้ตลอดชีวิต
- เป้าหมายที่ 5 : บรรลุความเท่าเทียมระหว่างเพศ และเสริมอำนาจให้แก่สตรีและเด็กหญิง
- เป้าหมายที่ 6 : สร้างหลักประกันว่าจะมีการจัดให้มีน้ำและสุขอนามัยสำหรับทุกคนและมีการบริหารจัดการที่ยั่งยืน
- เป้าหมายที่ 7 : สร้างหลักประกันให้ทุกคนสามารถเข้าถึงพลังงานสมัยใหม่ที่ยั่งยืนในราคาที่ย่อมเยา
- เป้าหมายที่ 8 : ส่งเสริมการเติบโตทางเศรษฐกิจที่ต่อเนื่อง ครอบคลุม และยั่งยืน การจ้างงานเต็มที่ มีผลิตภาพ และการมีงานที่เหมาะสมสำหรับทุกคน

- **เป้าหมายที่ 9 :** สร้างโครงสร้างพื้นฐานที่มีความทนทาน ส่งเสริมการพัฒนาอุตสาหกรรมที่ครอบคลุมและยั่งยืน และส่งเสริมนวัตกรรม
- **เป้าหมายที่ 10 :** ลดความไม่เสมอภาคภายในประเทศและระหว่างประเทศ
- **เป้าหมายที่ 11 :** ทำให้เมืองและการตั้งถิ่นฐานของมนุษย์มีความครอบคลุม ปลอดภัย มีภูมิทัศน์และยั่งยืน
- **เป้าหมายที่ 12 :** สร้างหลักประกันให้มีรูปแบบการผลิตและการบริโภคที่ยั่งยืน
- **เป้าหมายที่ 13 :** ปฏิบัติการอย่างเร่งด่วนเพื่อต่อสู้การเปลี่ยนแปลงสภาพภูมิอากาศและผลกระทบที่เกิดขึ้น
- **เป้าหมายที่ 14 :** อนุรักษ์และใช้ประโยชน์จากมหาสมุทร ทะเล และทรัพยากรทางทะเลอย่างยั่งยืนเพื่อการพัฒนาที่ยั่งยืน
- **เป้าหมายที่ 15 :** ปกป้อง ฟื้นฟู และสนับสนุนการใช้ระบบนิเวศบนบกอย่างยั่งยืน จัดการป่าไม้อย่างยั่งยืน ต่อสู้การกลายสภาพเป็นทะเลทราย หยุดการเสื่อมโทรมของที่ดินและพื้นสภาพดิน และหยุดยั้งการสูญเสียดiversity ความหลากหลายทางชีวภาพ
- **เป้าหมายที่ 16 :** ส่งเสริมสังคมที่สงบสุขและครอบคลุมเพื่อการพัฒนาที่ยั่งยืน ให้ทุกคนเข้าถึงความยุติธรรม และสร้างสถาบันที่มีประสิทธิภาพ รับผิดชอบ และครอบคลุมในทุกระดับ
- **เป้าหมายที่ 17 :** เสริมความเข้มแข็งให้แก่กลไกการดำเนินงานและฟื้นฟูหุ้นส่วนความร่วมมือระดับโลกเพื่อการพัฒนาที่ยั่งยืน

ข้อควรรู้ที่สำคัญ ๖ ประการ

ประการแรก – เป้าหมายการพัฒนาทั้ง ๑๗ ข้อ สะท้อน ‘๓ เสาหลักของมิติความยั่งยืน’ (Three Pillars of Sustainability) คือ มิติด้านสังคม เศรษฐกิจ และสิ่งแวดล้อม บวกกับอีก ๒ มิติ คือ มิติด้านสันติภาพและสถาบัน และมิติด้านหุ้นส่วนการพัฒนา ที่เชื่อมร้อยทุกมิติของความยั่งยืนไว้ด้วยกัน รวมเป็น ๕ มิติ องค์การสหประชาชาติ แบ่งเป้าหมาย ๑๗ ข้อ ออกเป็น ๕ กลุ่ม (เรียกว่า ๕ Ps) ประกอบด้วย

- **People (มิติด้านสังคม):** ครอบคลุมเป้าหมายที่ ๑ ถึง เป้าหมายที่ ๕
- **Prosperity (มิติด้านเศรษฐกิจ):** ครอบคลุมเป้าหมายที่ ๗ ถึง เป้าหมายที่ ๑๑
- **Planet (มิติด้านสิ่งแวดล้อม):** ครอบคลุมเป้าหมายที่ ๖ เป้าหมายที่ ๑๒ ถึง เป้าหมายที่ ๑๕
- **Peace (มิติด้านสันติภาพและสถาบัน):** ครอบคลุมเป้าหมายที่ ๑๖
- **Partnership (มิติด้านหุ้นส่วนการพัฒนา):** ครอบคลุมเป้าหมายที่ ๑๗

ประการที่สอง – เนื้อหาของ SDGs ไม่ได้อยู่ที่ระดับเป้าหมาย (Goals) แต่อยู่ที่ระดับเป้าประสงค์ (Targets) เป้าประสงค์เหล่านี้บอกถึงลักษณะของสังคม เศรษฐกิจ และสิ่งแวดล้อมในโลกที่บรรลุ SDGs ได้สำเร็จ มีนัยยะที่บอกถึงฉันทกันในฝัน ถึงวิสัยทัศน์ของการพัฒนาที่นำเสนออยู่ในวาระการพัฒนา ๒๐๓๐ (Agenda ๒๐๓๐) ฉะนั้น หากต้องการทราบว่า SDGs ครอบคลุมเรื่องใดบ้างต้องพิจารณาที่ระดับเป้าประสงค์

ประการที่สาม – ตัวชี้วัด ๒๓๒ ตัวนั้นเป็นตัวชี้วัดที่ออกแบบมาเพื่อใช้ในการติดตามความก้าวหน้าในระดับโลก ซึ่งอาจไม่สามารถนำมาใช้ในระดับประเทศได้อย่างเหมาะสมทั้งหมด และการเลือกใช้ตัวชี้วัดแต่ละตัวนั้นก็เพื่อให้สามารถสะท้อนสาระสำคัญของเป้าหมาย แต่อาจไม่ได้ครอบคลุมทุกมิติที่ระบุไว้ในเป้าประสงค์ ดังนั้น แต่ละประเทศจะต้องกลับมาพัฒนาตัวชี้วัดระดับประเทศและระดับท้องถิ่นเพื่อให้ SDGs สามารถใช้ประโยชน์ได้จริงในระดับพื้นที่ มิเช่นนั้น ประเทศไทยอาจทำได้เพียงบรรลุทุกตัวชี้วัด (Indicators) แต่ไม่บรรลุเป้าหมายการพัฒนาที่ยั่งยืน (SDGs) ก็เป็นไปได้ นอกจากนี้ ตัวชี้วัดยังมีการเปลี่ยนแปลงได้ ในขณะที่เป้าหมายและเป้าประสงค์จะไม่มีปรับเปลี่ยนในระดับโลกแล้ว

ประการที่สี่ – SDGs ไม่ใช่ข้อตกลงที่มีการบังคับสัญญาและลงโทษ แต่เป็นการเข้าร่วมโดยสมัครใจของประเทศต่าง ๆ และมีการทบทวน (Review) ประจำปีผ่านการนำเสนอ รายงานผลการทบทวนการดำเนินงานตามวาระการพัฒนาที่ยั่งยืน ค.ศ. ๒๐๓๐ ระดับชาติโดยสมัครใจ (Voluntary National Review) ในการประชุมระดับสูงทางการเมืองว่าด้วยการพัฒนาที่ยั่งยืน (High-Level Political Forum on Sustainable Development: HLPF) ที่จัดขึ้นเป็นประจำทุกปีในช่วงเดือนกรกฎาคม ที่สำนักงานใหญ่องค์การสหประชาชาติ กรุงนิวยอร์ก ประเทศสหรัฐอเมริกา โดยทุกประเทศสามารถเสนอตัวเพื่อนำเสนอรายงานหรือไม่ก็ได้

ประการที่ห้า – ต้องทำความเข้าใจหลักการเบื้องหลังของ SDGs เพื่อนำไปปฏิบัติได้อย่างถูกต้อง เป้าหมายการพัฒนาที่ยั่งยืน (SDGs) เป็นเป้าหมายที่เน้นการพัฒนาที่ **ครอบคลุม (Inclusive) มุ่งการเปลี่ยนแปลง (Transformative) และบูรณาการ (Integrated)** ที่ทุกประเทศต่างมีเจตจำนงที่จะต้องนำไปปฏิบัติไม่ใช่เฉพาะแค่ **ประเทศยากจน (Universal)** แต่ในขณะเดียวกันก็เน้นการนำไปปฏิบัติและแก้ปัญหาในระดับท้องถิ่น (**Locally-focused**) ซึ่งหมายถึงว่า แม้เป้าหมายทั้งหมดจะแบ่งออกเป็น ๑๗ เป้าหมาย แต่การพิจารณาและดำเนินการจะต้องเป็นไปอย่างบูรณาการ เห็นความเชื่อมโยง (Interlinkage) มุ่งผลลัพธ์ (Outcome-based) และให้ความสำคัญกับคนกลุ่มที่เปราะบาง (Vulnerable people) คนยากจน และคนกลุ่มต่าง ๆ ที่มักถูกทิ้งไว้ข้างหลัง และแม้ว่า SDGs จะเป็นเป้าหมายระดับโลกแต่การนำ SDGs ไปปรับให้เหมาะกับบริบทของพื้นที่ (Localization of the SDGs) เป็นเรื่องสำคัญ จึงต้องให้ท้องถิ่นมีความเป็นเจ้าของและร่วมผลักดัน มีการให้ความหมายแก่เป้าประสงค์ (Targets) และตัวชี้วัด (Indicators) ที่เหมาะสมกับบริบทท้องถิ่น โดยหลักการการขับเคลื่อน SDGs ควรเป็นกระบวนการที่เริ่มจากรากฐานขึ้นสู่ระดับนโยบาย (Bottom-Up) และมีองค์กรปกครองส่วนท้องถิ่นเป็นผู้มีบทบาทหลักในการนำ SDGs ไปปฏิบัติ

ประการที่หก – ในทางปฏิบัติ SDGs มีฐานะเป็นเครื่องมืออื่น นอกเหนือจากการเป็นตัวชี้วัดสถานการณ์ความยั่งยืน เช่น

- **SDGs ในฐานะที่เป็นคำศัพท์การพัฒนาที่ใช้ร่วมกัน:** SDGs กลายเป็นคำศัพท์ในการพัฒนาที่ใช้ร่วมกันในทุกๆ ระดับ ทั้งระดับโลกไปจนถึงระดับท้องถิ่น เอื้อให้ทุกพื้นที่ในโลกสามารถเรียนรู้จากกันและกันได้ ชุมชนในไทยที่ประสบความสำเร็จในการพัฒนาบางประเด็นจะไม่ได้เป็นเพียงตัวอย่างให้ชุมชนในประเทศไทยเท่านั้น แต่เป็นตัวอย่างให้แก่ระดับโลกด้วย
- **SDGs ในฐานะที่เป็น Action Framework:** SDGs สามารถถูกใช้เป็นกรอบแนวคิดที่ใช้ในการทบทวนอนาคตของท้องถิ่น งานที่ทำกันอยู่ในปัจจุบัน ปัญหาที่เผชิญ และใช้เป็นกรอบในการกำหนดทิศทางในอนาคตของท้องถิ่นอย่างบูรณาการและยั่งยืน
- **SDGs ในฐานะที่เป็นเครื่องมือในการต่อรอง :** เนื่องจากภาครัฐทุกประเทศให้คำมั่นกับวาระการพัฒนา ๒๐๓๐ ในภาคเอกชน โดยเฉพาะภาคเอกชนขนาดใหญ่ที่อยู่ภายใต้กฎกติกาและการชี้วัดที่มี SDGs เป็นองค์ประกอบสำคัญ ดังนั้น ภาคประชาสังคมและคนกลุ่มต่าง ๆ สามารถใช้ SDGs เป็นเครื่องมือในการเจรจาต่อรองเพื่อสร้างความร่วมมือในการพัฒนา และ/หรือสะกิดเตือนเมื่อเริ่มเห็นการดำเนินการที่ออกนอกเส้นทางไปจาก SDGs ได้

3) แผนพัฒนาภาค/แผนพัฒนากลุ่มจังหวัด/แผนพัฒนาจังหวัด

1.3.1 แผนพัฒนาภาคตะวันออกเฉียงเหนือ พ.ศ. 2566 – 2570

ร่างกรอบแผนพัฒนาภาค พ.ศ.2566-2570 : ภาคตะวันออกเฉียงเหนือ

**Northeastern Direction
2566-2570**

เป็น "ศูนย์กลางเศรษฐกิจของอนุภูมิภาคแม่น้ำโขง"
ตามแนวคิด การเป็นฐานการผลิตของประเทศที่เป็นมิตร
กับสิ่งแวดล้อม เป็นประตูเชื่อมโยงประเทศเพื่อนบ้าน
เพื่อสร้างโอกาสในการเพิ่มขีดความสามารถในการแข่งขัน
และยกระดับคุณภาพชีวิตประชาชน

- Organic/GAP Agriculture
- Bio Circular Green Economy
- Sustainable Water Resource



Green
Good Environment



Growth
Good Local Economy

- NeEC-Bioeconomy
- Medical Hub
- Local Business and Tourism
- Quality of Living

**NE
Direction
3G**



Gate
Good Opportunity

- EWEC
- Border Trade
- Mekong Tourism
- Logistics

3. ร่างกรอบแผนพัฒนาภาค พ.ศ.2566-2570

ร่างกรอบแผนพัฒนาภาค พ.ศ. 2566 – 2570

การดำเนินงาน

- การจัดทำแผนพัฒนาภาค ในช่วงปีงบประมาณ พ.ศ.2566-2570 จะยึดยุทธศาสตร์ชาติ แผนแม่บทภายใต้ยุทธศาสตร์ชาติ แผนปฏิรูปประเทศ แผนพัฒนาเศรษฐกิจ ฉบับที่ 13 และศักยภาพของพื้นที่ เป็นกรอบการดำเนินงานจัดทำแผน
- สศช. จัดทำ "ร่างกรอบแผนพัฒนาภาค พ.ศ.2566-2570" ทั้ง 6 ภาค ดำเนินการควบคู่ไปกับการจัดทำร่างกรอบแผนพัฒนาเศรษฐกิจ ฉบับที่ 13

บริบทการเปลี่ยนแปลงในระยะที่ผ่านมา

- ความก้าวหน้าของเทคโนโลยี
- การแพร่ระบาดของโรคติดเชื้อไวรัสโคโรนา 2019
- ปัญหาการว่างงานในภูมิภาค
- การเปลี่ยนแปลงสภาพภูมิอากาศ
- การเปลี่ยนแปลงโครงสร้างประชากรเข้าสู่สังคมผู้สูงอายุ
- การขยายตัวของความเป็นเมือง
- การพัฒนาการท่องเที่ยวรูปแบบใหม่หลังการแพร่ระบาดของโรคติดเชื้อไวรัสโคโรนา 2019
- การพัฒนาระบบโครงสร้างพื้นฐานขนาดใหญ่



1.3.2 แผนพัฒนากลุ่มจังหวัดภาคตะวันออกเฉียงเหนือตอนล่าง 1 (นครราชสีมา ชัยภูมิ บุรีรัมย์ สุรินทร์) ระยะ 5 ปี พ.ศ. (2566 – 2570) รอบใหม่

วิสัยทัศน์

“ศูนย์กลางของเกษตรอุตสาหกรรม ผลิตภัณฑ์ใหม่ ท่องเที่ยวอารยธรรมขอม การค้าชายแดน และสังคมเป็นสุข” โดยมีแนวคิดการพัฒนา ดังนี้

1. การเพิ่มประสิทธิภาพภาคการผลิตให้เป็นมาตรฐานปลอดภัย และพัฒนาจนถึงขั้นมาตรฐานอินทรีย์ในภาคการเกษตรทั้งพืชและสัตว์ โดยมีการนำนวัตกรรมในพื้นที่มาช่วยให้เกษตรกร โดยเฉพาะเกษตรกร รุ่นใหม่ (Smart Farmer) ให้มีการสืบทอดภูมิปัญญาดั้งเดิมให้คงอยู่ด้วยการน้อมนาปรัชญาเศรษฐกิจพอเพียงมาเป็นหลักในการดำเนินงาน เพื่อให้เกิดภูมิคุ้มกันต่อกระแสการเปลี่ยนแปลงของโลก
2. พัฒนาการบริหารจัดการน้ำให้เพียงพอ ทั้งน้ำเพื่อการอุปโภค บริโภค และน้ำเพื่อการเกษตรให้เพียงพอตลอดปี โดยการเพิ่มประสิทธิภาพการกักเก็บน้ำให้อยู่ในพื้นที่ หรือการขยายพื้นที่รับน้ำ การกระจายน้ำไปยังพื้นที่
3. ส่งเสริมการแปรรูปของสินค้าให้มากขึ้นในพื้นที่ สนับสนุนการพัฒนาอุตสาหกรรมอาหารแบบครบวงจรในพื้นที่ โดยพัฒนาช่วงกลางทางและปลายทางให้มากขึ้น ดังจะเห็นได้จากแผนพัฒนาเศรษฐกิจและสังคมแห่งชาติ ฉบับที่ 12 ยุทธศาสตร์ภาค เมือง และพื้นที่เศรษฐกิจ ที่กำหนดให้กลุ่มจังหวัด โดยเฉพาะจังหวัดนครราชสีมาให้เป็นศูนย์กลางอุตสาหกรรมเกษตรแปรรูปและอาหารแบบครบวงจร
4. ส่งเสริมอาชีพ และเพิ่มทักษะฝีมือแรงงานเพื่อสร้างโอกาสในการสร้างรายได้จากภาคการเกษตรและนอกภาคเกษตร โดยเชื่อมโยงสินค้าชุมชนกับการท่องเที่ยว
5. สร้างมูลค่าเพิ่มในสาขาการท่องเที่ยว โดยการพัฒนาแหล่งท่องเที่ยวให้ได้มาตรฐาน ทั้งทางด้านโครงสร้างพื้นฐาน สิ่งอำนวยความสะดวก และบริการเกี่ยวเนื่องกับการท่องเที่ยว การใช้ประโยชน์จากระบบ Logistic ที่รัฐบาลไว้วางรากฐานไว้ให้ การสร้างความเชื่อมั่นในด้านความปลอดภัยแก่นักท่องเที่ยว รวมถึงการสร้างการตลาดให้เป็นที่รู้จักในวงกว้างและเป็นที่ยอมรับเดินทางมายังกลุ่มจังหวัด
6. การพัฒนาสังคมให้มีคุณภาพ โดยเฉพาะผู้สูงอายุให้ได้รับการดูแล มีศักยภาพ คุณภาพชีวิตที่ดีขึ้น หรือสามารถดำเนินกิจกรรมได้ตามศักยภาพ รวมทั้งการรักษาภูมิปัญญาของผู้สูงอายุเพื่อให้สืบทอดไปยังรุ่นลูกหลานและการเพิ่มศักยภาพของเด็ก เพื่อให้สังคมมีคุณภาพและสามารถดูแลตนเองได้ในอนาคต

พันธกิจ (Mission)

- 1) การส่งเสริมการผลิต และสร้างมูลค่าเพิ่ม สินค้าเกษตร ที่ได้มาตรฐาน
- 2) ส่งเสริมการผลิตสินค้าปศุสัตว์ ให้มีมาตรฐาน แบบครบวงจร
- 3) ส่งเสริมการเรียนรู้สู่การปฏิบัติตามหลักปรัชญาเศรษฐกิจพอเพียง
- 4) ส่งเสริมและพัฒนาแหล่งน้ำและการบริหารจัดการน้ำ ที่มีความเหมาะสมสำหรับการทำการเกษตรกรรม
- 5) ส่งเสริมการท่องเที่ยวอย่างปลอดภัยและได้มาตรฐาน พัฒนาสินค้าและบริการ ให้ได้รับความนิยม และบริหารจัดการให้มีศักยภาพ
- 6) ส่งเสริมและพัฒนาการค้าการลงทุน และค้าชายแดน
- 7) ส่งเสริมศักยภาพการผลิตและการตลาดผลิตภัณฑ์ใหม่
- 8) ส่งเสริมการพัฒนาด้านสังคมสู่ความเข้มแข็งและยั่งยืน

ประเด็นการพัฒนา

1) การพัฒนาขีดความสามารถเกษตรกรอุตสาหกรรมครบวงจร

วัตถุประสงค์

เป็นศูนย์การด้านเกษตรปลอดภัยและอุตสาหกรรมแปรรูปสินค้าเกษตร

แนวทางการพัฒนา

แนวทางการพัฒนาตามกลยุทธ์เชิงรับ

1. ยกกระดับมาตรฐานสินค้าเกษตรเพื่อเพิ่มความสามารถในการแข่งขัน
2. ส่งเสริมการบริหารจัดการพื้นที่เกษตรกรรมให้เหมาะสม
3. ส่งเสริมการใช้เทคโนโลยีและนวัตกรรมเพิ่มมูลค่าทางการเกษตร

แนวทางการพัฒนาตามกลยุทธ์เชิงรุก

1. ส่งเสริมเกษตรปลอดภัย (มาตรฐานปลอดภัยอินทรีย์) ส่งเสริมการเกษตรผสมผสานตามแนวทาง

เศรษฐกิจพอเพียง

2. ส่งเสริมการตลาดและช่องทางการจัดจำหน่ายสินค้าเกษตร
3. ส่งเสริมการใช้นวัตกรรมเพื่อการเกษตร ส่งเสริมการแปรรูปผลผลิตเพื่อสร้างมูลค่าเพิ่ม
4. ส่งเสริมการใช้นวัตกรรมผสมผสานภูมิปัญญาท้องถิ่นเพื่อการใช้ประโยชน์ ในทางอาหารและสมุนไพร
5. เพิ่มประสิทธิภาพการพัฒนาสุขภาพสัตว์ เพื่อรองรับโรคอุบัติใหม่
6. ส่งเสริมการผลิตสินค้าปศุสัตว์ที่ได้มาตรฐานเพื่อการส่งออก
7. การส่งเสริมการเลี้ยงสัตว์ที่มีมาตรฐานและปลอดภัย
8. การส่งเสริมการเลี้ยงโคนมคุณภาพสูงครบวงจร

แนวทางการพัฒนาตามกลยุทธ์เชิงแก้ไข

1. ส่งเสริมเกษตรปลอดภัย (มาตรฐานปลอดภัย อินทรีย์) ส่งเสริมการเกษตรผสมผสานตามแนวทาง

เศรษฐกิจพอเพียง

แนวทางการพัฒนาตามกลยุทธ์เชิงป้องกัน

1. การบริหารจัดการน้ำเพื่อการเกษตร
2. ยกย่องสินค้าเกษตรเข้าสู่ระบบมาตรฐาน
3. การส่งเสริมภูมิปัญญาท้องถิ่นป้องกันและรักษาโรคระบาดอุบัติใหม่
4. การเพิ่มประสิทธิภาพการบริหารจัดการโรคอุบัติใหม่ในพืชและสัตว์

2) การพัฒนาอุตสาหกรรมการท่องเที่ยว การค้าชายแดน และผลิตภัณฑ์ใหม่

วัตถุประสงค์

1. เพื่อให้การท่องเที่ยว สินค้าและบริการ มีคุณภาพ ความสะดวก ปลอดภัย และได้มาตรฐาน
2. เพื่อเพิ่มรายได้ให้ผู้ประกอบการและเพิ่มมูลค่าการท่องเที่ยวและการค้าชายแดน
3. เพื่อให้กลุ่มผู้ผลิตและผู้ประกอบการใหม่มีรายได้จากการจำหน่ายผลิตภัณฑ์ใหม่เพิ่มขึ้น

แนวทางการพัฒนา ด้านท่องเที่ยว และด้านการค้า การลงทุน การค้าชายแดน

แนวทางการพัฒนาตามกลยุทธ์เชิงรุก

1. ส่งเสริมการท่องเที่ยว สินค้าและบริการทางการท่องเที่ยว เพื่อรองรับการท่องเที่ยวในรูปแบบวิถีใหม่
2. ส่งเสริมนวัตกรรมการท่องเที่ยว การประชาสัมพันธ์ และการตลาด

แนวทางการพัฒนาตามกลยุทธ์เชิงแก้ไข

1. พัฒนาบุคลากรเครือข่ายด้านการท่องเที่ยว เชื่อมโยงบริการท่องเที่ยวโดยเทคโนโลยีและนวัตกรรม
2. พัฒนาโครงสร้างพื้นฐาน แหล่งท่องเที่ยว สิ่งอำนวยความสะดวก และการเชื่อมโยงโครงข่ายคมนาคม
3. พัฒนาสินค้าและบริการด้านการท่องเที่ยวให้มีคุณภาพและได้รับมาตรฐาน

แนวทางการพัฒนาตามกลยุทธ์เชิงป้องกัน

พัฒนาองค์ความรู้การบริหารภาวะวิกฤติ และสร้างความเชื่อมั่นและความปลอดภัยให้นักท่องเที่ยว

แนวทางการพัฒนาตามกลยุทธ์เชิงรุก (การค้า)

ส่งเสริมและพัฒนากการค้า การลงทุน และการค้าชายแดน

แนวทางการพัฒนา ด้านผลิตภัณฑ์ใหม่

แนวทางการพัฒนาตามกลยุทธ์เชิงรุก

1. พัฒนาศักยภาพผู้ผลิตใหม่และผลิตภัณฑ์จากใหม่ เพื่อเพิ่มขีดความสามารถในการแข่งขัน
2. พัฒนาและส่งเสริมการผลิตใหม่แบบอุตสาหกรรม

แนวทางการพัฒนาตามกลยุทธ์เชิงแก้ไข

1. พัฒนานวัตกรรมการแปรรูปผลิตภัณฑ์ใหม่แบบครบวงจร
2. ส่งเสริมการสืบสานภูมิปัญญาวัฒนธรรมใหม่
3. ส่งเสริมและพัฒนาผลิตภัณฑ์ใหม่หัตถกรรมพื้นบ้านให้มีความร่วมสมัย มีคุณภาพและมาตรฐานรองรับ

ทางการพัฒนาตามกลยุทธ์เชิงป้องกัน พัฒนารูปแบบการประชาสัมพันธ์ผลิตภัณฑ์ใหม่ผ่านสื่อบุคคล ทุกช่วงวัย

3) ยุทธศาสตร์พัฒนาคุณภาพชีวิต

วัตถุประสงค์

เพื่อพัฒนาคุณภาพชีวิตคนทุกช่วงวัย

แนวทางการพัฒนา

แนวทางการพัฒนาตามกลยุทธ์เชิงรุก

1. ส่งเสริมการเข้าถึงการศึกษาในระบบ นอกระบบ และตามอัธยาศัยโดยมีหน่วยงานภาครัฐและเอกชนสนับสนุนเพิ่มขึ้น
2. ส่งเสริมสนับสนุน กิจกรรมการพัฒนาด้านสังคม เพื่อยกระดับคุณภาพชีวิต

แนวทางการพัฒนาตามกลยุทธ์เชิงแก้ไข

1. ส่งเสริมและสนับสนุนการจัดกิจกรรมการเรียนรู้
2. ส่งเสริมและสร้างความร่วมมือในการพัฒนาครอบครัวสู่ชุมชนเข้มแข็ง
3. ส่งเสริมและพัฒนาอาชีพ เพื่อเพิ่มรายได้

แนวทางการพัฒนาตามกลยุทธ์เชิงรับ

ส่งเสริมการพึ่งพา การดูแลสุขภาพด้วยตนเอง ตามแนวทางแพทย์แผนไทย

แนวทางการพัฒนาตามกลยุทธ์เชิงป้องกัน

สนับสนุนการให้ความรู้ความเข้าใจเกี่ยวกับการใช้เทคโนโลยีและสื่อโซเชียล

1.3.3 เป้าหมายการพัฒนาของจังหวัดสุรินทร์ตามแผนพัฒนาจังหวัดสุรินทร์ พ.ศ. 2566 - 2570

“เมืองเกษตรอินทรีย์ ศูนย์เศรษฐกิจชายแดน ท่องเที่ยววิถีชุมชน ประชาชนมีคุณภาพชีวิตที่ดี”
ตัวชี้วัดความสำเร็จตามเป้าหมายการพัฒนาจังหวัดสุรินทร์

1. จำนวนพื้นที่การเกษตรที่ได้รับการรับรองมาตรฐานเกษตรอินทรีย์เพิ่มขึ้น (4,000 ไร่/ปี)
2. ร้อยละที่เพิ่มขึ้นของมูลค่าการค้าชายแดน (ร้อยละ 10 ต่อปี)
3. ร้อยละที่เพิ่มขึ้นของรายได้จากการท่องเที่ยว (ร้อยละ 5 ต่อปี)
4. จำนวนที่เพิ่มขึ้นของพื้นที่ป่าไม้จังหวัด (10,000 ไร่ ต่อปี)
5. คริวเรือนยากจนเป้าหมายได้รับการยกระดับคุณภาพชีวิตตามเกณฑ์ขั้นพื้นฐาน (430 คริวเรือน)
6. ร้อยละของจำนวนคดีอาชญากรรมลดลง (ร้อยละ 5)
7. ปริมาณการกักเก็บน้ำเพิ่มขึ้น (ไม่น้อยกว่า 130 ลบ.ม.)
8. สัดส่วนปริมาณขยะที่ถูกกำจัดอย่างถูกต้องเพิ่มขึ้น (ร้อยละ 80)

ประเด็นการพัฒนาของจังหวัดสุรินทร์

ประเด็นการพัฒนาที่ 1 การพัฒนาและส่งเสริมเกษตรอินทรีย์อย่างครบวงจรและยั่งยืน
วัตถุประสงค์

1. เพื่อเพิ่มพื้นที่เกษตรอินทรีย์
2. เพื่อยกระดับสินค้าเกษตรอินทรีย์ให้ได้มาตรฐาน
3. เพื่อเพิ่มช่องทางการจำหน่ายสินค้าเกษตรอินทรีย์
4. เพื่อส่งเสริมการแปรรูปสินค้าเกษตรอินทรีย์

ตัวชี้วัด/ค่าเป้าหมาย

1. จำนวนพื้นที่เกษตรอินทรีย์ที่เพิ่มขึ้น
2. จำนวนสินค้าเกษตรอินทรีย์ที่ได้มาตรฐานเพิ่มขึ้น
3. จำนวนช่องทางการจำหน่ายสินค้าเกษตรอินทรีย์เพิ่มขึ้น
4. จำนวนผลิตภัณฑ์การแปรรูปด้านเกษตรอินทรีย์เพิ่มขึ้น

แนวทางการพัฒนา

1. ส่งเสริมสนับสนุนการใช้ผลการวิจัยและพัฒนาพันธุ์พืชและสัตว์มาดำเนินการ
2. ส่งเสริมการใช้เทคโนโลยีและนวัตกรรมเพื่อเพิ่มประสิทธิภาพการผลิต
3. พัฒนาปัจจัยพื้นฐานการผลิต และเกษตรกร
4. พัฒนาคุณภาพสินค้าเกษตรอินทรีย์ ลดต้นทุน เพิ่มผลผลิต
5. ส่งเสริมการแปรรูป และสร้างมูลค่าเพิ่มให้แก่สินค้าเกษตรอินทรีย์
6. การขนส่งและการบริหารจัดการสินค้าเกษตรอินทรีย์
7. พัฒนาระบบการตลาดเกษตรอินทรีย์
8. พัฒนาระบบการจัดทำแผนธุรกิจชุมชน

ประเด็นการพัฒนาที่ 2 การส่งเสริมและพัฒนาศักยภาพการค้า การลงทุน การบริการ และเชื่อมโยงเศรษฐกิจชายแดน

วัตถุประสงค์

1. เพื่อสร้างผู้ประกอบการเพิ่มขึ้น
2. เพื่อเพิ่มมูลค่าการค้าชายแดน

ตัวชี้วัด/ค่าเป้าหมาย

1. จำนวนผู้ประกอบการเพิ่มขึ้นต่อปี
2. ร้อยละที่เพิ่มขึ้นของมูลค่าการค้าชายแดนเมื่อเทียบกับค่าเฉลี่ยปีฐาน

แนวทางการพัฒนา

1. การพัฒนาศักยภาพการแข่งขันของผู้ประกอบการและผู้นำเข้า-ส่งออก
2. การพัฒนาโครงสร้างพื้นฐานบริเวณด่านศุลกากรให้เพียงพอสนับสนุนการจัดการ

ด้านพรมแดนแบบเบ็ดเสร็จ ให้ได้มาตรฐานสากล

3. การพัฒนาโครงสร้างพื้นฐานด้านการค้า การลงทุน และการบริการ

ประเด็นการพัฒนาที่ 3 การพัฒนาและส่งเสริมการท่องเที่ยววิถีชุมชน

วัตถุประสงค์

1. เพื่อเพิ่มรายได้จากการท่องเที่ยว
2. เพื่อเพิ่มจำนวนนักท่องเที่ยว

ตัวชี้วัด/ค่าเป้าหมาย

1. ร้อยละที่เพิ่มขึ้นของรายได้จากการท่องเที่ยว
2. ร้อยละที่เพิ่มขึ้นของจำนวนนักท่องเที่ยว

แนวทางการพัฒนา

1. การพัฒนาตลาดการท่องเที่ยวและบริการแนววิถีใหม่ (New Normal)
2. การพัฒนาบุคลากรด้านการท่องเที่ยวแนววิถีใหม่ (New Normal)
3. การพัฒนาและเชื่อมโยงเส้นทางการท่องเที่ยวและบริการ
4. การยกระดับการจัดงานมหัศจรรย์งานช้างสุรินทร์สู่ระดับโลก
5. ยกระดับผลิตภัณฑ์ด้านการท่องเที่ยว
6. พัฒนาแหล่งท่องเที่ยวในพื้นที่จังหวัดสุรินทร์เพิ่มขึ้นและได้มาตรฐาน
7. ส่งเสริมความเป็นเมือง Smart city เมืองที่รองรับอารยะสถาปัตยกรรม และการท่องเที่ยว

เชิงสุขภาพ

ประเด็นการพัฒนาที่ 4 การบริหารจัดการทรัพยากรธรรมชาติและสิ่งแวดล้อมอย่างยั่งยืน

วัตถุประสงค์

1. เพื่อเพิ่มพื้นที่ป่าไม้ การบริหารจัดการน้ำ และรักษาสิ่งแวดล้อมให้สมดุล
2. เพื่อส่งเสริมการมีส่วนร่วมของประชาชนในการรักษาสิ่งแวดล้อม

ตัวชี้วัด/ค่าเป้าหมาย

1. จำนวนพื้นที่ป่าไม้เพิ่มขึ้น
2. ร้อยละที่ลดลงของขยะมูลฝอย
3. จำนวนชุมชน/หน่วยงานที่ใช้พลังงานทางเลือกเพิ่มขึ้น
4. ปริมาณเก็บกักน้ำเพิ่มขึ้น

แนวทางการพัฒนา

1. การส่งเสริมการบริหารจัดการทรัพยากรธรรมชาติให้ยั่งยืน
2. การส่งเสริมการบริหารจัดการขยะ
3. การส่งเสริมการบริหารจัดการพลังงานทางเลือก
4. การส่งเสริมการบริหารจัดการน้ำ

ประเด็นการพัฒนาที่ 5 การยกระดับคุณภาพชีวิตของประชาชน

วัตถุประสงค์ เพื่อให้ประชาชนมีความสุขและสังคมร่มเย็น

ตัวชี้วัด/ค่าเป้าหมาย

1. อัตราผู้ป่วยรายใหม่ของโรคเบาหวาน/โรคความดันโลหิตสูงลดลง
2. รายได้เฉลี่ยครัวเรือนยากจนเพิ่มขึ้น
3. จำนวนตำบลต้นแบบจัดการตนเองในสถานการณ์โรคอุบัติใหม่เพิ่มขึ้น
4. จำนวนคนวัยแรงงานและผู้สูงอายุได้รับการพัฒนาฝึกออาชีพในชุมชน
5. ครัวเรือนยากไร้เป้าหมายได้รับการยกระดับคุณภาพชีวิตตามเกณฑ์ขั้นพื้นฐาน

แนวทางการพัฒนา

1. การส่งเสริมสุขภาพ
2. การป้องกันและควบคุมโรค
3. การส่งเสริมเศรษฐกิจพอเพียง พัฒนาสังคม ชุมชน พัฒนาทักษะชีวิต
4. การส่งเสริมอาชีพ
5. พัฒนาทักษะอาชีพประชาชนทุกช่วงวัย
6. ส่งเสริมการใช้นวัตกรรมเพื่อการพัฒนาทักษะอาชีพประชาชน
7. จัดการสวัสดิการสังคมแบบมีส่วนร่วมในทุกช่วงวัย และยกระดับพื้นที่ต้นแบบทางสังคม
8. ยกระดับคุณภาพชีวิตของครัวเรือนยากไร้ตามเกณฑ์ขั้นพื้นฐาน

ประเด็นการพัฒนาที่ 6 การเสริมสร้างความมั่นคงและความปลอดภัย

วัตถุประสงค์

1. เพื่อสร้างความสัมพันธ์อันดีกับประเทศเพื่อนบ้าน
2. เพื่อให้หมู่บ้าน/ชุมชน ปลอดภัยาสพหิต
3. เพื่อให้ประชาชนมีความปลอดภัยในชีวิตและทรัพย์สิน

ตัวชี้วัด/ค่าเป้าหมาย

1. จำนวนครั้งที่เข้าร่วมกิจกรรมการแลกเปลี่ยนความสัมพันธ์อันดีกับประเทศเพื่อนบ้าน
2. จำนวนหมู่บ้าน/ชุมชน ที่ปลอดภัยาสพหิต (หมู่บ้านสีขาว) เพิ่มขึ้น
3. ร้อยละคดีอาชญากรรมลดลง
4. จำนวนหมู่บ้านชายแดนที่มีความพร้อมในการเฝ้าระวังภัยคุกคาม

แนวทางการพัฒนา

1. การส่งเสริมและพัฒนาความร่วมมือกับประเทศเพื่อนบ้าน
2. การพัฒนาคน องค์กร เครือข่าย หมู่บ้าน/ชุมชน ความสงบเรียบร้อย และห่างไกลยาเสพติด
3. การรักษาความสงบเรียบร้อยและปลอดภัยในชีวิตและทรัพย์สินของประชาชน

เสพหิต

4. ยุทธศาสตร์การพัฒนาขององค์กรปกครองส่วนท้องถิ่นในเขตจังหวัดสุรินทร์

ยุทธศาสตร์การพัฒนาขององค์กรปกครองส่วนท้องถิ่นในเขตจังหวัดสุรินทร์ (พ.ศ. 2566 - 2570)

วิสัยทัศน์ (Vision)

“เมืองเกษตรอินทรีย์ ศูนย์เศรษฐกิจชายแดน ท่องเที่ยววิถีชุมชน ประชาชนมีคุณภาพชีวิตที่ดี”

ตัวชี้วัดความสำเร็จตามเป้าหมายการพัฒนาจังหวัดสุรินทร์

1. จำนวนพื้นที่การเกษตรที่ได้รับการรับรองมาตรฐานเกษตรอินทรีย์เพิ่มขึ้น
2. ร้อยละที่เพิ่มขึ้นของมูลค่าการค้า
3. ร้อยละที่เพิ่มขึ้นของรายได้จากการท่องเที่ยว
4. จำนวนที่เพิ่มขึ้นของพื้นที่ป่าไม้จังหวัด
5. ร้อยละที่ลดลงของขยะมูลฝอย
6. สัดส่วนของคนอายุยืนตั้งแต่ 80 ปีขึ้นไปเพิ่มขึ้น
7. ร้อยละของจำนวนคดีอาชญากรรมลดลง
8. คร่าวเรือนยากไร้เป้าหมายได้รับการยกระดับคุณภาพชีวิตตามเกณฑ์ขั้นพื้นฐาน
9. ปริมาณการกักเก็บน้ำเพิ่มขึ้น

ประเด็นยุทธศาสตร์การพัฒนา

ยุทธศาสตร์ที่ 1 การพัฒนาและส่งเสริมเกษตรอินทรีย์อย่างครบวงจร

วัตถุประสงค์

1. เพื่อเพิ่มพื้นที่เกษตรอินทรีย์
2. เพื่อยกระดับสินค้าเกษตรอินทรีย์ให้ได้มาตรฐาน
3. เพื่อเพิ่มช่องทางการจำหน่ายสินค้าเกษตรอินทรีย์

เป้าหมายและตัวชี้วัด

1. จำนวนพื้นที่เกษตรอินทรีย์ที่เพิ่มขึ้น
2. จำนวนสินค้าเกษตรอินทรีย์ที่ได้มาตรฐานเพิ่มขึ้น
3. จำนวนช่องทางการจำหน่ายสินค้าเกษตรอินทรีย์เพิ่มขึ้น

แนวทางการพัฒนา

1. การเพิ่มพื้นที่เกษตรอินทรีย์
2. การยกระดับสินค้าเกษตรอินทรีย์ให้ได้มาตรฐาน
3. การเพิ่มช่องทางการจำหน่ายสินค้าเกษตรอินทรีย์

ยุทธศาสตร์ที่ 2 การส่งเสริมและพัฒนาศักยภาพการค้า การลงทุน การบริการ

วัตถุประสงค์

1. เพื่อสร้างผู้ประกอบการรายใหม่
2. เพื่อเพิ่มมูลค่าการค้าในจังหวัด

เป้าหมายและตัวชี้วัด

1. จำนวนผู้ประกอบการรายใหม่เพิ่มขึ้นต่อปี
2. ร้อยละที่เพิ่มขึ้นของมูลค่าการค้าเมื่อเทียบกับค่าเฉลี่ยปีฐาน

แนวทางการพัฒนา

1. การพัฒนาศักยภาพการแข่งขันของผู้ประกอบการและผู้นำเขา-ส่งออก
2. การพัฒนาโครงสร้างพื้นฐานด้านการค้า การลงทุน และการบริการ

ยุทธศาสตร์ที่ 3 การพัฒนาและส่งเสริมการท่องเที่ยว ศิลปวัฒนธรรม ประเพณี วิถีชุมชน วัตถุประสงค์

1. เพื่อเพิ่มรายได้จากการท่องเที่ยว
2. เพื่อเพิ่มจำนวนนักท่องเที่ยว

เป้าหมายและตัวชี้วัด

1. ร้อยละที่เพิ่มขึ้นของรายได้จากการท่องเที่ยว
2. ร้อยละที่เพิ่มขึ้นของจำนวนนักท่องเที่ยว

แนวทางการพัฒนา

1. การพัฒนาตลาดการท่องเที่ยวและการบริการ
2. การพัฒนาบุคลากรด้านการท่องเที่ยว
3. การพัฒนาแหล่งท่องเที่ยว สินค้า ผลิตภัณฑ์ และการบริการที่ไ้มาตรฐาน
4. การพัฒนาเพื่อยกระดับการท่องเที่ยวเชิงศิลปวัฒนธรรม ประเพณี วิถีชุมชน
5. ยกระดับผลิตภัณฑ์ด้านการท่องเที่ยว

ยุทธศาสตร์ที่ 4 การบริหารจัดการทรัพยากรธรรมชาติและสิ่งแวดล้อมอย่างยั่งยืน

วัตถุประสงค์

1. เพื่อเพิ่มพื้นที่ป่าไม้ การบริหารจัดการน้ำ และรักษาสิ่งแวดล้อมสมดุล

เป้าหมายและตัวชี้วัด

1. จำนวนพื้นที่ป่าไม้เพิ่มขึ้น
2. ร้อยละที่ลดลงของขยะมูลฝอย
3. จำนวนชุมชน/หน่วยงานที่ใช้พลังงานทางเลือกเพิ่มขึ้น
4. ปริมาณกักเก็บน้ำเพิ่มขึ้น

แนวทางการพัฒนา

1. การส่งเสริมการบริหารจัดการทรัพยากรธรรมชาติให้ยั่งยืน
2. กาส่งเสริมการบริหารจัดการขยะ
3. การส่งเสริมการบริหารจัดการพลังงานทางเลือก
4. การส่งเสริมการบริหารจัดการน้ำ

ยุทธศาสตร์ที่ 5 การยกระดับคุณภาพชีวิตของประชาชน

วัตถุประสงค์

1. เพื่อให้ประชาชนมีความสุขและสังคมร่มเย็น

เป้าหมายและตัวชี้วัด

1. สัดส่วนของคนอายุตั้งแต่ 80 ปีขึ้นไป เพิ่มขึ้น
2. อัตราผู้ป่วยรายใหม่ของโรคเบาหวาน/โรคความดันโลหิตสูงลดลง
3. รายได้เฉลี่ยครัวเรือนเพิ่มขึ้น
4. จำนวนตำบลแบบจัดการตนเองเพิ่มขึ้น
5. ร้อยละของคนในครัวเรือนที่จบการศึกษาภาคบังคับ และไม่มีงานทำได้รับการฝึกอบรมอาชีพ
6. สัดส่วนของนักเรียนด้อยโอกาสต่อนักเรียนทั้งหมดลดลง
7. ครัวเรือนยากไร้เป้าหมายได้รับการยกระดับคุณภาพชีวิตตามเกณฑ์ขั้นพื้นฐาน

แนวทางการพัฒนา

1. การส่งเสริมให้ประชาชนมีสุขภาพที่ดี
2. การส่งเสริมการดำเนินชีวิตตามศาสตร์พระราชา
3. การส่งเสริมให้องค์กรภาคประชาชนมีความเข้มแข็ง สามารถพึ่งตนเองได้
4. การพัฒนาคุณภาพ ทักษะชีวิต และการเพิ่มโอกาสทางการศึกษา
5. การพัฒนาคุณธรรม จริยธรรม
6. การส่งเสริมอาชีพ
7. พัฒนาทักษะอาชีพประชาชนทุกช่วงวัย
8. ส่งเสริมการใช้นวัตกรรมเพื่อการพัฒนาทักษะอาชีพประชาชน
9. ยกระดับคุณภาพชีวิตของครัวเรือนยากไร้ตามเกณฑ์พื้นฐาน

ยุทธศาสตร์ที่ 6 การเสริมสร้างความมั่นคงและความปลอดภัย

วัตถุประสงค์

1. เพื่อสร้างความสัมพันธ์อันดีกับประเทศเพื่อนบ้าน
2. เพื่อให้มีหมู่บ้าน/ชุมชน ที่ปลอดภัยเสถียร (หมู่บ้านสีขาว) เพิ่มขึ้น
3. เพื่อให้ประชาชนมีความปลอดภัยในชีวิตและทรัพย์สิน

เป้าหมายและตัวชี้วัด

1. จำนวนครั้งในการแลกเปลี่ยนความสัมพันธ์อันดีกับประเทศเพื่อนบ้าน
2. จำนวนหมู่บ้าน/ชุมชน ที่ปลอดภัยเสถียร (หมู่บ้านสีขาว) เพิ่มขึ้น
3. ร้อยละคดีอาชญากรรมลดลง
4. จำนวนหมู่บ้านชายแดนที่มีความพร้อมในการเฝ้าระวังภัยคุกคาม

แนวทางการพัฒนา

1. การส่งเสริมและพัฒนาความร่วมมือกับประเทศเพื่อนบ้าน
2. การพัฒนาคน องค์กร เครือข่าย หมู่บ้าน/ชุมชน เพื่อความมั่นคง ความสงบเรียบร้อย และห่างไกลยาเสพติด
3. การรักษาความสงบเรียบร้อยและปลอดภัยในชีวิตและทรัพย์สินของประชาชน

นโยบายการพัฒนาอำเภอสังขะ

วิสัยทัศน์การพัฒนาอำเภอสังขะ

“วิสัยทัศน์ของอำเภอสังขะ สังกมน่าอยู่ มุ่งสู่เศรษฐกิจพอเพียง”

1. พัฒนาและส่งเสริมเกษตรทฤษฎีใหม่ ให้มีการขยายตัวมากขึ้น
2. พัฒนาอุตสาหกรรม โดยสนับสนุนส่งเสริมให้มีการจัดตั้งโรงงานอุตสาหกรรมแปรรูปในพื้นที่

โดยคำนึงถึงสภาพแวดล้อมของชุมชน

3. พัฒนาการเกษตรให้เหมาะสมกับระบบนิเวศน์ เพื่อเกษตรแบบยั่งยืน
4. พัฒนาให้มีการท่องเที่ยวแบบธรรมชาติ เพื่อสร้างเป็นสถานที่พักผ่อนหย่อนใจสำหรับประชาชน
5. พัฒนาด้านแหล่งน้ำให้เพียงพอ และให้มีการจัดระบบการใช้น้ำให้มีประสิทธิภาพและเกิด

ประโยชน์สูงสุด

6. ปรับปรุงเส้นทางคมนาคม ถนนระหว่างหมู่บ้าน ตำบล เส้นทางระหว่างชุมชนกับแหล่งเศรษฐกิจให้เป็นไปด้วยความสะดวก

7. สนับสนุนให้มีการพัฒนาแหล่งน้ำขนาดเล็ก โดยมีการส่งเสริมของประชาชน
8. ส่งเสริมการรวมกลุ่มเกษตรกรเพื่อสร้างอำนาจต่อรอง
9. ปรับปรุงให้มีการบริการสาธารณสุขโรค สาธารณูปการ การสื่อสาร ให้เพียงพอต่อความต้องการ

ของชุมชน

10. พัฒนาส่งเสริมภูมิปัญญาท้องถิ่น พร้อมกับปลูกจิตสำนึกการมีวิถีชีวิตแบบไทย ๆ
11. พัฒนาการศึกษให้สอดคล้องกับการพัฒนาชุมชนและขยายระบบการศึกษา
12. ส่งเสริมการรวมกลุ่ม โดยใช้ภูมิปัญญาชาวบ้านให้คนรู้จักคิดเป็นทำเป็นและแก้ปัญหาเป็น
13. พัฒนาความคิด ทักษะคน ค่านิยมของชุมชนและสังคมให้เป็นสังคมเอื้ออาทรต่อกัน สามารถพึ่งพาซึ่งกันและกัน มองถึงประโยชน์ส่วนรวมมากกว่าส่วนตัว ให้ความสำคัญต่อการดูแลกลุ่ม ผู้ด้อยโอกาสทางสังคม

14. ส่งเสริมการเพิ่มศักยภาพและความเข้มแข็งของชุมชนให้มีบทบาทในการตัดสินใจและดำเนินการแก้ไขปัญหาของตนเอง

15. สร้างความตระหนักและเห็นความสำคัญของการอยู่ร่วมกันในระบอบประชาธิปไตย
16. สร้างชุมชนให้มีความปลอดภัยในชีวิตและทรัพย์สิน ป้องกันและแก้ไขปัญหาอาชญากรรม
17. ประชาชนในวัยทำงานมีงานทำอย่างทั่วถึงในท้องถิ่น
18. ผู้ใช้แรงงานได้มีการส่งเสริมให้มีการพัฒนาความรู้ความสามารถ
19. ปลูกจิตสำนึกในการดูแลรักษาสิ่งแวดล้อม
20. ขยายอำนาจการจัดการทรัพยากรธรรมชาติและสิ่งแวดล้อมสู่ท้องถิ่น
21. พัฒนาและส่งเสริมการเกษตรกรรมธรรมชาติ
22. ส่งเสริมองค์กรปกครองส่วนท้องถิ่นและประชาชนทุกระดับให้มีกิจกรรมการอนุรักษ์ทรัพยากรธรรมชาติและสิ่งแวดล้อมอย่างต่อเนื่อง

23. ส่งเสริมให้ประชาชนได้มีส่วนร่วมในการปกครองชุมชนและท้องถิ่น
24. การจัดตั้งศูนย์ราชการเพื่อให้บริการประชาชนได้สะดวกรวดเร็วยิ่งขึ้น
25. สร้างความเข้มแข็งให้กับชุมชนเพื่อให้มีเวทีประชาคมทุกระดับ สร้างและปลูกจิตสำนึก

ขบวนการประชาธิปไตยให้กับประชาชน

ยุทธศาสตร์อำเภอสังขะ จังหวัดสุรินทร์

1. ยุทธศาสตร์ด้านการส่งเสริมการพัฒนาด้านเกษตรอินทรีย์ให้มีมาตรฐานและส่งเสริมให้ประชาชน มีการดำรงชีวิตแบบพอเพียง
2. ยุทธศาสตร์ด้านการเสริมสร้างสังคมที่ดีและชุมชนเข้มแข็ง
3. ยุทธศาสตร์ด้านการส่งเสริมแหล่งท่องเที่ยวเชิงอนุรักษ์
4. ยุทธศาสตร์ด้านการสนับสนุนให้ภาคีเครือข่ายทุกภาคส่วนมีส่วนร่วมในการส่งเสริมสุขภาพ
5. ยุทธศาสตร์ด้านอนุรักษ์ทรัพยากรธรรมชาติและ สร้างสภาพแวดล้อม
6. ด้านความมั่นคงชายแดน

พันธกิจ อำเภอสังขะ จังหวัดสุรินทร์

1. เพิ่มผลผลิตและยกระดับมาตรฐานเกษตรอินทรีย์
2. พัฒนาเศรษฐกิจให้เข้มแข็งและสามารถพึ่งตนเองได้อย่างยั่งยืน
3. ส่งเสริมและพัฒนาแหล่งโบราณสถานและแหล่งท่องเที่ยวเชิงอนุรักษ์ การอนุรักษ์ทรัพยากรธรรมชาติและสิ่งแวดล้อม

4. ส่งเสริมด้านสุขภาพอนามัยของประชาชน
การวิเคราะห์ จุดแข็ง จุดอ่อน โอกาส อุปสรรค

1. จุดแข็ง

1. เส้นทางหลักเหมาะกับการลงทุน
2. มีแหล่งท่องเที่ยว
3. มีปราชญ์ชุมชน
4. มีพืชเศรษฐกิจ
5. มีโรงงานอุตสาหกรรมในท้องถิ่น ก่อให้เกิดการจ้างงาน สร้างรายได้ในชุมชน
6. มีกองทุนหมู่บ้าน
7. มีเกษตรอินทรีย์
8. มีผู้นำชุมชนที่เข้มแข็ง
9. มีตลาดรับซื้อผลผลิตอย่างต่อเนื่อง
10. มีผลิตภัณฑ์ที่มีชื่อเสียง

2. จุดอ่อน

1. การคมนาคมไม่สะดวก
2. ราคาผลผลิตตกต่ำ
3. ประชาชนไม่วางแผนการใช้เงิน
4. มีการบุกรุกที่ทำกิน การตัดไม้ทำลายป่า
5. ไม่มีสถานที่กำจัดขยะมูลฝอยอย่างถูกสุขลักษณะ
6. ประชาชนขาดการพึ่งตนเอง
7. ประชาชนว่างงานมีจำนวนมาก
8. ผู้สูงอายุยังไม่ได้รับเงินค่าครองชีพอย่างทั่วถึง

3. โอกาส

1. มีแหล่งท่องเที่ยว
2. มีกลุ่มอาชีพ และการค้าชายแดน
3. มีแหล่งเงินทุน

4. อุปสรรค

1. งบประมาณมีจำกัดจึงไม่เพียงพอต่อการพัฒนา
2. ขาดการสนับสนุนจากส่วนกลางอย่างต่อเนื่อง
3. ความเปลี่ยนแปลงของสังคมอย่างรวดเร็ว

นโยบายการพัฒนาของนายกองค์การบริหารส่วนตำบล

1. นโยบายด้านการพัฒนาเศรษฐกิจ

- 1.1 ลดต้นทุน เพิ่มผลผลิตการผลิตเกษตรอินทรีย์ เกษตรชีวภาพ ลดการใช้สารเคมี
- 1.2 ประชาชนมีอาชีพและรายได้ที่พอเพียงและยั่งยืน

2. นโยบายด้านงานส่งเสริมคุณภาพชีวิตและพัฒนาสังคม

- 2.1 ประชาชนมีคุณภาพชีวิตที่ดี และอยู่ในสังคมอย่างมีความสุข
- 2.2 การสงเคราะห์ให้ความช่วยเหลือ ผู้สูงอายุ คนพิการเป็นไปอย่างทั่วถึง

2.3 มีศักยภาพในการป้องกันและบรรเทาสาธารณภัย ร่วมคิด ร่วมทำ ร่วมกันแก้ไข ปัญหาชุมชนได้อย่างรวดเร็ว

3. นโยบายด้านพัฒนาการท่องเที่ยว

3.1 พัฒนาและฟื้นฟูโบราณสถานให้เป็นแหล่งท่องเที่ยว

4. นโยบายด้านบริหารจัดการทรัพยากรน้ำ

4.1 มีแหล่งน้ำสำหรับพื้นที่การเกษตร การอุปโภคบริโภค

4.2 ประชาชนมีน้ำประปาที่สะอาดได้มาตรฐานและเพียงพอต่อการอุปโภคบริโภค

5. นโยบายด้านโครงสร้างพื้นฐาน พัฒนาการคมนาคมและสาธารณูปโภคสาธารณูปการ

5.1 พัฒนาเส้นทางคมนาคม เพื่อให้การติดต่อสื่อสาร การสัญจรไปมาของประชาชน ได้รับความสะดวก รวดเร็ว และปลอดภัย

5.2 ประชาชนมีช่องทางในการรับรู้ข้อมูลข่าวสารที่ทันสมัย และรวดเร็ว

5.3 ประชาชนมีไฟฟ้าใช้เพียงพอทุกครัวเรือนโดยการขยายเขตไฟฟ้า ย้ายเสาไฟฟ้า เพิ่มแรงดันไฟฟ้า เพิ่มไฟส่องทางสาธารณะ

6. นโยบายด้านการพัฒนาสาธารณสุข

6.1 ประชาชนทุกเพศ ทุกวัย มีสุขภาพร่างกายแข็งแรงห่างไกลจากยาเสพติด

7. นโยบายด้านพัฒนาการศึกษา ศาสนาและวัฒนธรรมและการกีฬา

7.1 ส่งเสริมและพัฒนาการศึกษา ศาสนาและวัฒนธรรม

8. ด้านการบริหารจัดการและอนุรักษ์ทรัพยากรธรรมชาติและสิ่งแวดล้อม

8.1 ส่งเสริมให้ประชาชนเข้าใจในบทบาทหน้าที่ มีส่วนร่วมในการพัฒนาองค์กร

9. ด้านการบริหารงาน การพัฒนาบุคลากร และการบริการประชาชน

9.1 การบริหารงานทั่วไป การบริหารงานบุคคลและการบริหารงานคลังขององค์การบริหารส่วนตำบลเป็นไปอย่างถูกต้อง โปร่งใส ตรวจสอบได้ ตามหลักการบริหารกิจการบ้านเมืองที่ดี

2. ยุทธศาสตร์ขององค์การบริหารส่วนตำบลม

1) วิสัยทัศน์ (Vision)

“พัฒนาคน พัฒนางาน เสริมสร้างเศรษฐกิจ สิ่งแวดล้อมไม่เป็นพิษ วิถีเกษตรอินทรีย์”

2) ยุทธศาสตร์

ยุทธศาสตร์ที่ 1 ด้านพัฒนาเศรษฐกิจ

ยุทธศาสตร์ที่ 2 ด้านการส่งเสริมคุณภาพชีวิตและพัฒนาสังคม

ยุทธศาสตร์ที่ 3 ด้านพัฒนาการท่องเที่ยว

ยุทธศาสตร์ที่ 4 ด้านบริหารจัดการทรัพยากรน้ำ

ยุทธศาสตร์ที่ 5 ด้านโครงสร้างพื้นฐาน พัฒนาการคมนาคม และสาธารณสุขปโภค สาธารณูปการ

ยุทธศาสตร์ที่ 6 ด้านการพัฒนาสาธารณสุข

ยุทธศาสตร์ที่ 7 ด้านการศึกษา ศาสนา วัฒนธรรมและการกีฬา

ยุทธศาสตร์ที่ 8 ด้านการบริหารจัดการและอนุรักษ์ทรัพยากรธรรมชาติและสิ่งแวดล้อม

ยุทธศาสตร์ที่ 9 ด้านการบริหารงาน การพัฒนาบุคลากร และการบริการประชาชน

3) เป้าประสงค์

1. ลดต้นทุน เพิ่มผลผลิตการผลิตเกษตรอินทรีย์ เกษตรชีวภาพ ลดการใช้สารเคมี

2. ประชาชนมีคุณภาพชีวิตที่ดี และอยู่ในสังคมอย่างมีความสุข

3. พัฒนาและฟื้นฟูโบราณสถานให้เป็นแหล่งท่องเที่ยว

4. ประชาชนมีอาชีพและรายได้ที่พอเพียงและยั่งยืน

5. การสงเคราะห์ให้ความช่วยเหลือ ผู้สูงอายุ คนพิการเป็นไปอย่างทั่วถึง

6. มีแหล่งน้ำสำหรับพื้นที่การเกษตร การอุปโภคบริโภค

7. ประชาชนมีน้ำประปาที่สะอาดได้มาตรฐานและเพียงพอต่อการอุปโภคบริโภค

8. พัฒนาเส้นทางคมนาคม เพื่อให้การติดต่อสื่อสาร การสัญจรไปมาของประชาชนได้รับความสะดวก

รวดเร็ว และปลอดภัย

9. ประชาชนมีไฟฟ้าใช้เพียงพอทุกครัวเรือนโดยการขยายเขตไฟฟ้า ย้ายเสาไฟฟ้า เพิ่มแรงดันไฟฟ้าเพิ่มไฟ

ส่องทางสาธารณะ

10. ประชาชนทุกเพศ ทุกวัย มีสุขภาพร่างกายแข็งแรงห่างไกลจากยาเสพติด เสริมสร้างสุขภาพของ

ประชาชนทุกกลุ่มอายุ ควบคุมและป้องกันโรค

11. ส่งเสริมและพัฒนาการศึกษา ศาสนาและวัฒนธรรม

12. ประชาชนมีช่องทางในการรับรู้ข้อมูลข่าวสารที่ทันสมัย และรวดเร็ว

13. ประชาชนมีส่วนร่วมอนุรักษ์ทรัพยากรธรรมชาติและสิ่งแวดล้อม

14. ส่งเสริมให้ประชาชนเข้าใจในบทบาทหน้าที่ มีส่วนร่วมในการพัฒนาองค์การ

15. องค์การบริหารส่วนตำบลมีศักยภาพในการป้องกันและบรรเทาสาธารณภัย ร่วมคิด

ร่วมทำ ร่วมกันแก้ไขปัญหาชุมชนได้อย่างรวดเร็ว

16. การบริหารงานทั่วไป การบริหารงานบุคคลและการบริหารงานคลัง ขององค์การบริหารส่วนตำบล

เป็นไปอย่างถูกต้อง โปร่งใส ตรวจสอบได้ ตามหลักการบริหารกิจการบ้านเมืองที่ดี

4) ตัวชี้วัด

- (1) ร้อยละ 60 ของประชาชนผู้เข้าร่วมโครงการ
- (2) ร้อยละ 60 ของผู้เข้าร่วมโครงการมีรายได้เพิ่มขึ้น
- (3) จำนวนครอบครัวที่ได้รับความรู้ จำนวน 30 ครอบครัว
- (4) ร้อยละ 60 ได้พัฒนาจุดด้านการเกษตรให้เป็นตัวอย่างแก่เกษตรกร
- (5) ร้อยละ 100 ของโครงการบรรลุวัตถุประสงค์
- (6) ร้อยละ 60 ความพึงพอใจของผู้เข้าร่วมโครงการ
- (7) ร้อยละ 80 ของผู้ใช้ประโยชน์
- (8) ร้อยละ 100 ของผู้ได้รับการช่วยเหลือ
- (9) ร้อยละ 80 ของผู้เข้าร่วมโครงการ
- (10) ร้อยละ 80 ของประชาชนผู้เข้าร่วมโครงการ
- (11) ร้อยละ 70 ของผู้เข้าร่วมโครงการมีทักษะเพิ่มขึ้น
- (12) ร้อยละ 70 ของโครงการดำเนินการบรรลุตามวัตถุประสงค์
- (13) ร้อยละ 70 มีกิจกรรมการขับเคลื่อน
- (14) ร้อยละ 100 ของผู้อายุ คนพิการ ผู้ป่วยเอดส์ได้รับการสงเคราะห์
- (15) ร้อยละ 60 ลดปัญหาอาชญากรรมยาเสพติดในพื้นที่
- (16) ไม่น้อยกว่าร้อยละ 20 ของผู้เข้าร่วมโครงการ
- (17) ร้อยละ 90 ของประชาชนมีน้ำอุปโภคบริโภค
- (18) ร้อยละ 70 ของจำนวนประชากรผู้ใช้ประโยชน์
- (19) ร้อยละ 80 ผู้มารับการบริการมีความพึงพอใจในการปรับปรุงภูมิทัศน์ฯ
- (20) ร้อยละ 70 ผู้มารับการบริการมีความพึงพอใจในการปรับปรุงภูมิทัศน์ฯ
- (21) ร้อยละ 70 ของผู้ใช้ประโยชน์แบบจำลองฯ
- (22) ร้อยละ 70 ของผู้ใช้ประโยชน์พิพิธภัณฑสถานแห่งเรียนรู้
- (23) ร้อยละ 100 ปราสาทภูมิโปนมีรั้วรอบขอบชิด
- (24) ร้อยละ 90 ของผู้ใช้ประโยชน์
- (25) ร้อยละ 70 ของจำนวนประชากรผู้ใช้ถนน
- (26) ร้อยละ 100 มีห้องน้ำห้องส้วมลูกลักษณะ
- (27) ร้อยละ 100 ของเด็กได้รับการสนับสนุนค่าใช้จ่ายการบริหารสถานศึกษา
- (28) ร้อยละ 100 ของเด็กได้ดื่มนมที่ถูกต้องลักษณะ
- (29) ร้อยละ 100 ของหมู่บ้านได้รับอุปกรณ์
- (30) ร้อยละ 80 นักเรียนมีพัฒนาการดีขึ้น
- (31) ร้อยละ 60 ของปัญหาขยะลดลง
- (32) ร้อยละ 60 ของพื้นที่สีเขียวในตำบล
- (33) ร้อยละ 70 บริบทของตำบล สะอาดเป็นระเบียบ
- (34) ร้อยละ 60 ของผู้เข้าร่วมมีความรู้ความเข้าใจในการชำระภาษีต่างๆ
- (35) ร้อยละ 80 ของผู้เข้าร่วมมีความรู้เกี่ยวกับปฏิบัติงาน ป้องกันผลประโยชน์ทับซ้อนฯ
- (36) ปรับปรุงแผนภาษีและทะเบียนทรัพย์สิน
- (37) ประชาชนผู้ที่ยื่นในช่วยเสียภาษีเขต อบต.ตม มาชำระภาษีของแต่ละหมู่บ้านๆไม่ต่ำกว่าร้อยละ 70

- (38) ร้อยละ 90 ของผู้เข้าร่วมโครงการ
- (39) ประชาชนมีแหล่งกักเก็บน้ำใช้สำหรับอุปโภค-บริโภคและการเกษตรอย่างเพียงพอ
- (40) ประชาชนได้รับการช่วยเหลือด้านการเฝ้าระวังโรค การป้องกัน การควบคุม และการช่วยเหลือประชาชน หรือบรรเทาความเดือดร้อนของโรคติดเชื้อไวรัสโคโรนา 2019 (COVID-19) และได้รับการบริการสาธารณสุขอื่นๆ อย่างทั่วถึง
- (41) โรงเรียน สพฐ. 3 แห่ง ได้รับการสนับสนุนอาหารกลางวัน อาหารเสริมนม
- (42) ศพด. 4 แห่ง ได้รับการสนับสนุนอาหารกลางวัน อาหารเสริมนม รวมทั้งพัฒนาอาคารสถานที่และระบบบริหารจัดการ
- (43) เด็กและเยาวชนได้ร่วมกิจกรรม
- (44) ผู้ดูแลเด็กเล็กได้รับการพัฒนาประสิทธิภาพในการปฏิบัติงาน
- (45) เด็กเล็กได้มีความรู้ และมีทักษะเพิ่มขึ้น
- (46) มีวัสดุ อุปกรณ์ การเรียนการสอนอย่างทั่วถึงและเพียงพอ
- (47) อาสาสมัครในการช่วยเหลือชุมชนและประสานงานในชุมชน
- (48) ส่งเสริมสวัสดิการสังคม สงเคราะห์ ผู้พิการ ผู้ด้อยโอกาส ผู้สูงอายุ 12 หมู่บ้าน
- (49) กลุ่มสตรี อสม. ได้ทำกิจกรรม ร่วมกัน และสร้างความสามัคคี
- (50) ก่อสร้าง ปรับปรุงเส้นทางคมนาคมอย่างทั่วถึง 12 หมู่
- (51) ประสาน สนับสนุน ร่วมมือกับส่วนราชการ และองค์กรปกครองส่วนท้องถิ่นอื่นๆ
- (52) ส่งเสริมขนมธรรมเนียม จารีตประเพณี ศิลปวัฒนธรรมอันดีงามของท้องถิ่น 12 หมู่บ้าน
- (53) ส่งเสริมและสนับสนุนกิจกรรมลานกีฬาชุมชนและจัดการแข่งขันกีฬาประเภทต่างๆ ทั้ง 12 หมู่บ้าน
- (54) ส่งเสริมการเลือกตั้งตามระบบการปกครองแบบประชาธิปไตยและผลตามกฎหมายที่เกี่ยวข้องทั้ง 12 หมู่บ้าน
- (55) การจัดระเบียบโครงสร้างการบริหารจัดการภายในองค์กรให้สามารถปฏิบัติหน้าที่ให้เกิดประสิทธิภาพและประสิทธิผลยิ่งขึ้น 12 หมู่บ้าน
- (56) ส่งเสริมให้ประชาชนมีส่วนร่วมการบริหารงาน
- (57) ส่งเสริมให้เกิดการบริหารจัดการที่มีประสิทธิภาพ ตอบสนองความต้องการของประชาชน ตามหลักการบริหารกิจการบ้านเมืองที่ดี 12 หมู่บ้าน
- (58) ส่งเสริมการฝึกอบรมอาสาสมัครป้องกันและบรรเทาสาธารณภัยประจำหมู่บ้าน/ตำบล และทีมกู้ชีพกู้ภัยตำบล 12 หมู่บ้าน
- (59) สนับสนุนให้มีวัสดุอุปกรณ์เกี่ยวกับการป้องกันและการช่วยเหลือเมื่อเกิดภัยพิบัติ
- (60) ส่งเสริมให้ประชาชนเห็นประโยชน์ของการปลูกป่าเพื่ออนุรักษ์ทรัพยากรธรรมชาติและสิ่งแวดล้อม
- (61) ส่งเสริมสนับสนุนและร่วมมือกับส่วนราชการ องค์กรปกครองส่วนท้องถิ่น และภาคเอกชนในการรณรงค์สร้างจิตสำนึก เพื่อป้องกันและแก้ไขปัญหาหมอกพิษและปัญหาสิ่งแวดล้อมของ 12 หมู่บ้าน
- (62) การกำจัดขยะ สิ่งปฏิกูลอย่างถูกวิธี 12 หมู่บ้าน

5) ค่าเป้าหมาย

- (1) มีแหล่งน้ำพอเพียงต่อการอุปโภคบริโภคและทำการเกษตร
- (2) ประชาชนเข้าถึงบริการสาธารณสุข มีสุขภาพแข็งแรง

- (3) ประชาชนมีทักษะในการประกอบอาชีพด้านเกษตร
- (4) ประชาชนมีคุณภาพชีวิตที่ดีขึ้น
- (5) การศึกษาที่มีคุณภาพและมาตรฐาน และเกิดการเรียนรู้ต่อเนื่อง
- (6) ประชาชนได้ใช้เส้นทางคมนาคมที่มีมาตรฐาน ปลอดภัย
- (7) ประชาชนได้ร่วมกิจกรรมส่งเสริมประเพณี วัฒนธรรม การท่องเที่ยว กีฬาและนันทนาการของท้องถิ่น
- (8) องค์กรปกครองท้องถิ่นมาตรฐานสากลดีขึ้น
- (9) ประชาชนมีความปลอดภัยในชีวิตและทรัพย์สิน
- (10) สิ่งแวดล้อมและทรัพยากรธรรมชาติได้รับฟื้นฟูและอนุรักษ์

6) กลยุทธ์

กลยุทธ์ที่ 1 ส่งเสริมและสนับสนุนการทำเกษตรทฤษฎีใหม่ เกษตรอินทรีย์ ตามปรัชญาเศรษฐกิจพอเพียง

กลยุทธ์ที่ 2 พัฒนาฝีมือในการประกอบอาชีพของประชาชนโดยการฝึกอาชีพ ส่งเสริมอาชีพ และส่งเสริมภูมิปัญญาท้องถิ่น

กลยุทธ์ที่ 3 พัฒนาคุณภาพชีวิต และการเรียนรู้ตลอดชีวิต พัฒนาเด็ก เยาวชน สตรี ตลอดจนการสังคม สงเคราะห์ ผู้สูงอายุ คนพิการ ผู้ด้อยโอกาส สร้างความเข้มแข็งของชุมชน

กลยุทธ์ที่ 4 เสริมสร้างความมั่นคงของชีวิตและสังคม โดยการจัดระเบียบชุมชนและสังคม รักษาความสงบเรียบร้อยของชุมชน ป้องกันและบรรเทาสาธารณภัย แก้ไขปัญหาเสพติด

กลยุทธ์ที่ 5 ส่งเสริมและพัฒนาศักยภาพแหล่งท่องเที่ยว

กลยุทธ์ที่ 6 พัฒนาแหล่งน้ำให้ประชาชนมีน้ำ ส่งเสริมและสนับสนุน ให้แหล่งน้ำภายในท้องถิ่นได้รับการก่อสร้าง ปรับปรุง ซ่อมแซม เพื่อใช้ในการเกษตร อุปโภคบริโภค

กลยุทธ์ที่ 7 ส่งเสริมการก่อสร้าง ปรับปรุง และซ่อมแซมพัฒนาเส้นทางคมนาคม

กลยุทธ์ที่ 8 ส่งเสริมให้มีการขยายเขตไฟฟ้าให้ครอบคลุมทั่วถึงทุกพื้นที่

กลยุทธ์ที่ 9 ส่งเสริมให้มีระบบการสื่อสารที่ครอบคลุมอย่างทั่วถึง

กลยุทธ์ที่ 10 เสริมสร้างสุขภาพของประชาชนทุกกลุ่มอายุ

กลยุทธ์ที่ 11 การควบคุมและป้องกันโรค

กลยุทธ์ที่ 12 พัฒนาการเรียนรู้ด้านสาธารณสุขขั้นพื้นฐาน

กลยุทธ์ที่ 13 ส่งเสริมและพัฒนาด้านการศึกษา

กลยุทธ์ที่ 14 ส่งเสริมขนบธรรมเนียมประเพณี ศาสนา วัฒนธรรมและภูมิปัญญาท้องถิ่น

กลยุทธ์ที่ 15 ส่งเสริมการกีฬาและนันทนาการ

กลยุทธ์ที่ 16 ส่งเสริมและพัฒนาอนุรักษ์ทรัพยากรธรรมชาติและสิ่งแวดล้อม

กลยุทธ์ที่ 17 ส่งเสริมการเรียนรู้ด้านการเมือง การปกครอง การบริหารแก่ประชาชน

กลยุทธ์ที่ 18 ด้านการพัฒนาบุคลากร

กลยุทธ์ที่ 19 พัฒนาบริการประชาชน

7) จุดยืนทางยุทธศาสตร์

องค์การบริหารส่วนตำบลคม โดยให้ความสำคัญต่อการดำเนินการแก้ไขปัญหาความเดือดร้อน และการพัฒนาคุณภาพชีวิตชีวิตของประชาชนในพื้นที่ในด้านต่างๆ โดยเฉพาะการปรับปรุง พื้นฟูพัฒนาการจัดบริการ สาธารณะ หรือโครงสร้างพื้นฐาน ซึ่งถือเป็นภารกิจหลักขององค์กรปกครองส่วนท้องถิ่น ตลอดจนการพัฒนาด้ว การศึกษา อันเป็นรากฐานสำคัญต่อการพัฒนาคน พัฒนาประเทศ ให้มีคุณภาพสูง การพัฒนาที่ยั่งยืน ควบคู่กับการ พัฒนาด้านสังคม เศรษฐกิจ สภาพแวดล้อมต่างๆ ที่เกี่ยวข้องโดยตรงกับชีวิตความเป็นอยู่ของประชาชน โดยยึด หลักการมีส่วนร่วม ความสอดคล้องกับนโยบายรัฐบาล และแผนพัฒนาระดับต่างๆ รวมถึงการพิจารณา วิเคราะห์ สภาพปัญหา ความต้องการของประชาชน และความพึงพอใจของประชาชนที่มีต่อการพัฒนา องค์การบริหารส่วน ตำบลคม จึงได้กำหนดจุดยืนทางยุทธศาสตร์การพัฒนาไว้ 9 ประเด็นดังนี้

ยุทธศาสตร์ที่	1	ด้านพัฒนาเศรษฐกิจ
ยุทธศาสตร์ที่	2	ด้านการส่งเสริมคุณภาพชีวิตและพัฒนาสังคม
ยุทธศาสตร์ที่	3	ด้านพัฒนาการท่องเที่ยว
ยุทธศาสตร์ที่	4	ด้านบริหารจัดการทรัพยากรน้ำ
ยุทธศาสตร์ที่	5	ด้านโครงสร้างพื้นฐาน พัฒนาการคมนาคมและสาธารณสุขปโมค สาธารณูปการ
ยุทธศาสตร์ที่	6	ด้านการพัฒนาสาธารณสุข
ยุทธศาสตร์ที่	7	ด้านพัฒนาการศึกษา ศาสนา วัฒนธรรมและการกีฬา
ยุทธศาสตร์ที่	8	ด้านการบริหารจัดการและอนุรักษ์ทรัพยากรธรรมชาติและสิ่งแวดล้อม
ยุทธศาสตร์ที่	9	ด้านการบริหารงาน การพัฒนาบุคลากร และการบริการประชาชน

จุดยืนองค์การบริหารส่วนตำบลคม

- ต้องมีเป้าหมาย เพื่อตอบสนองความต้องการของประชาชนในพื้นที่
- ต้องมีการบริหารยุทธศาสตร์
- ความสอดคล้องของยุทธศาสตร์ประเทศกับท้องถิ่น
- ภารกิจขององค์กรปกครองส่วนท้องถิ่นมีอยู่มาก
- ความสอดคล้องสิ่งที่ทำกับสิ่งที่ต้องการ
- ความต้องการของประชาชนซึ่งเป็นผู้รับบริการ
- ทรัพยากรมีจำกัด
- การวัดผลสัมฤทธิ์ของงาน

สร้างความเข้าใจกับหน่วยงานที่เกี่ยวข้อง

- สร้างความเข้าใจกับฝ่ายต่างๆ ในองค์กรปกครองส่วนท้องถิ่น
- สร้างความเข้าใจกับประชาชน ศึกษาสำรวจปัญหา และความต้องการที่แท้จริง
- แต่งตั้งคณะทำงานฝึกอบรมเสริมสร้างความรู้

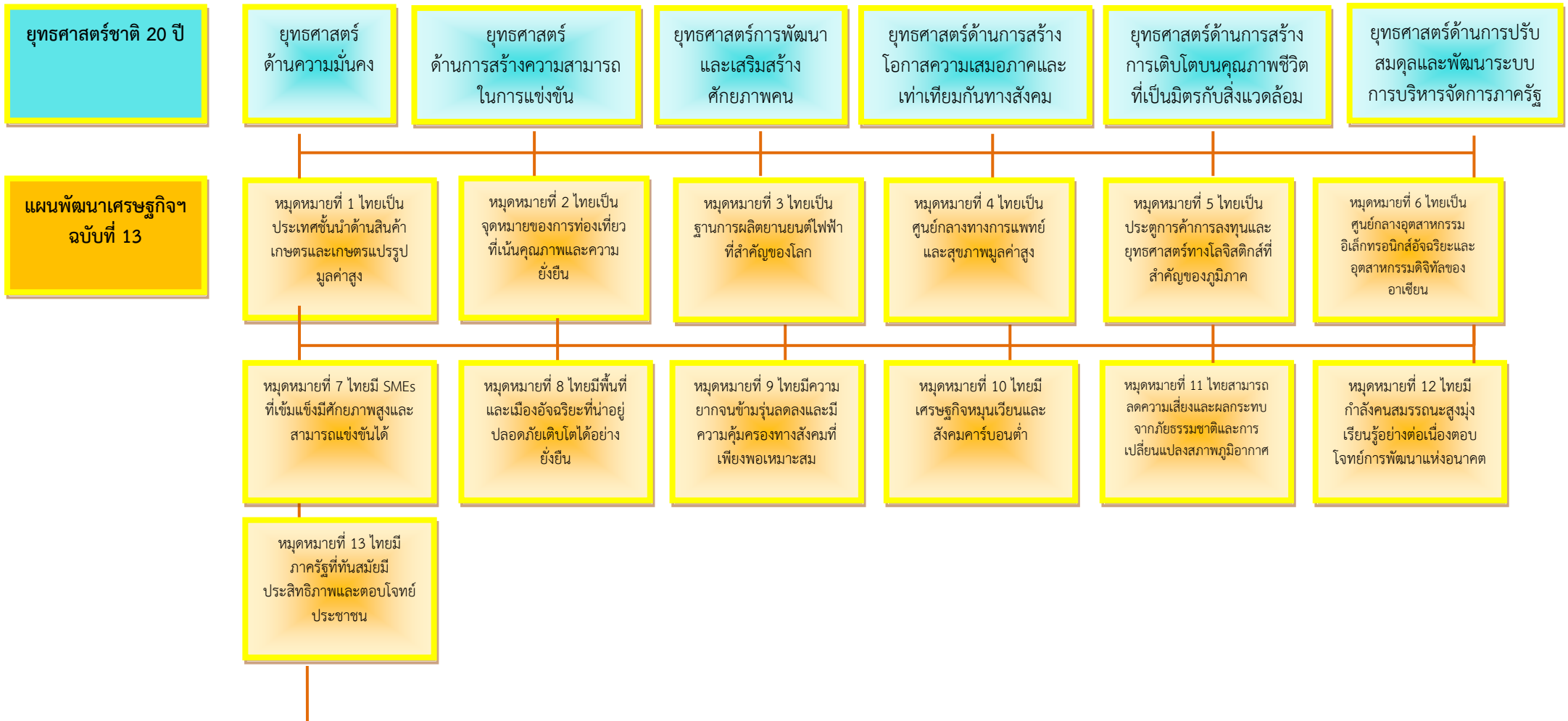
ปัจจัยความสำเร็จ

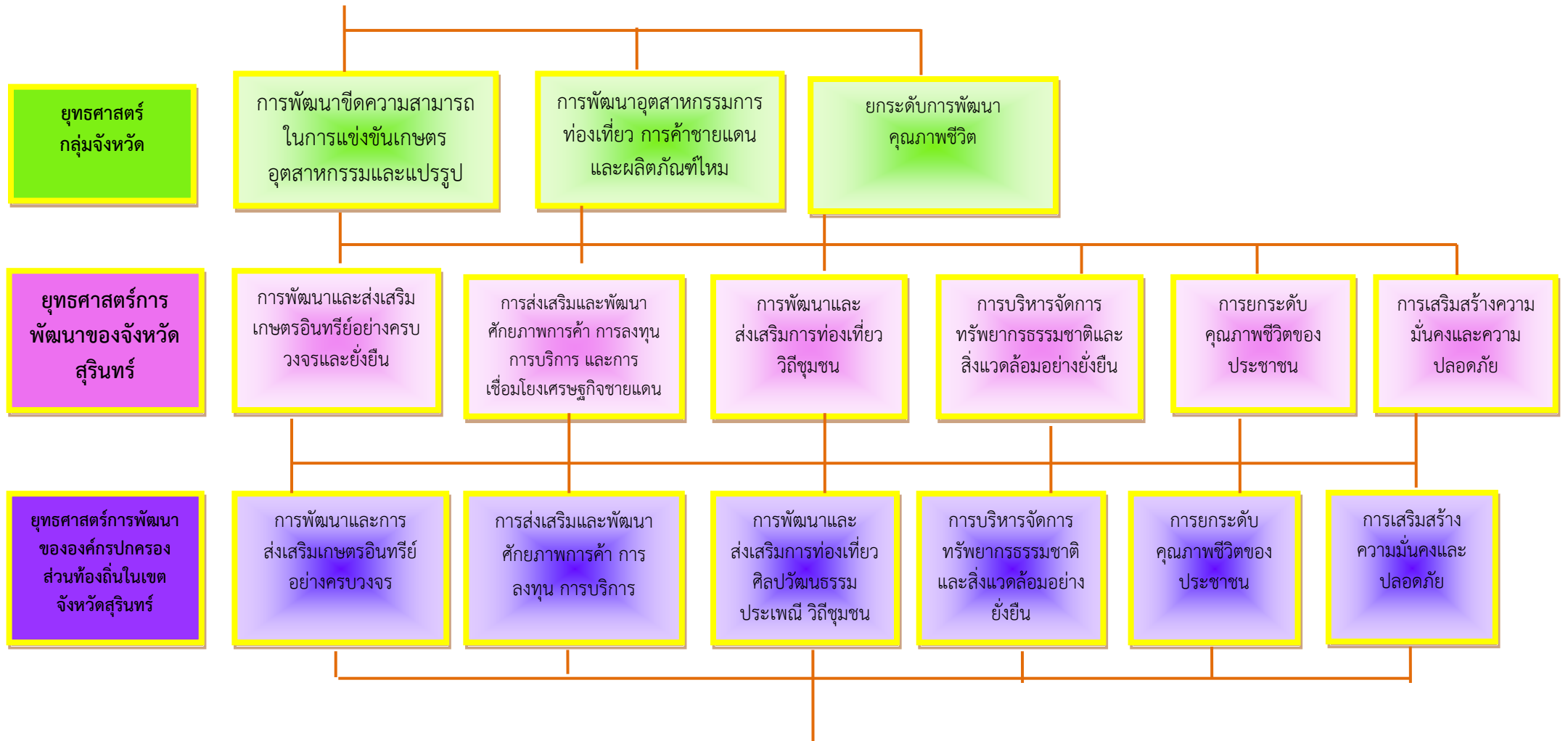
- ผู้บริหารท้องถิ่น
- การรับรู้ความร่วมมือของเจ้าหน้าที่องค์กรปกครองส่วนท้องถิ่น
- การมีส่วนร่วม ระดับการมีส่วนร่วมของประชาชน
- การประสานและสนับสนุนจากภาคีภาครัฐและเอกชน
- ระบบฐานข้อมูล
- การเผยแพร่ประชาสัมพันธ์

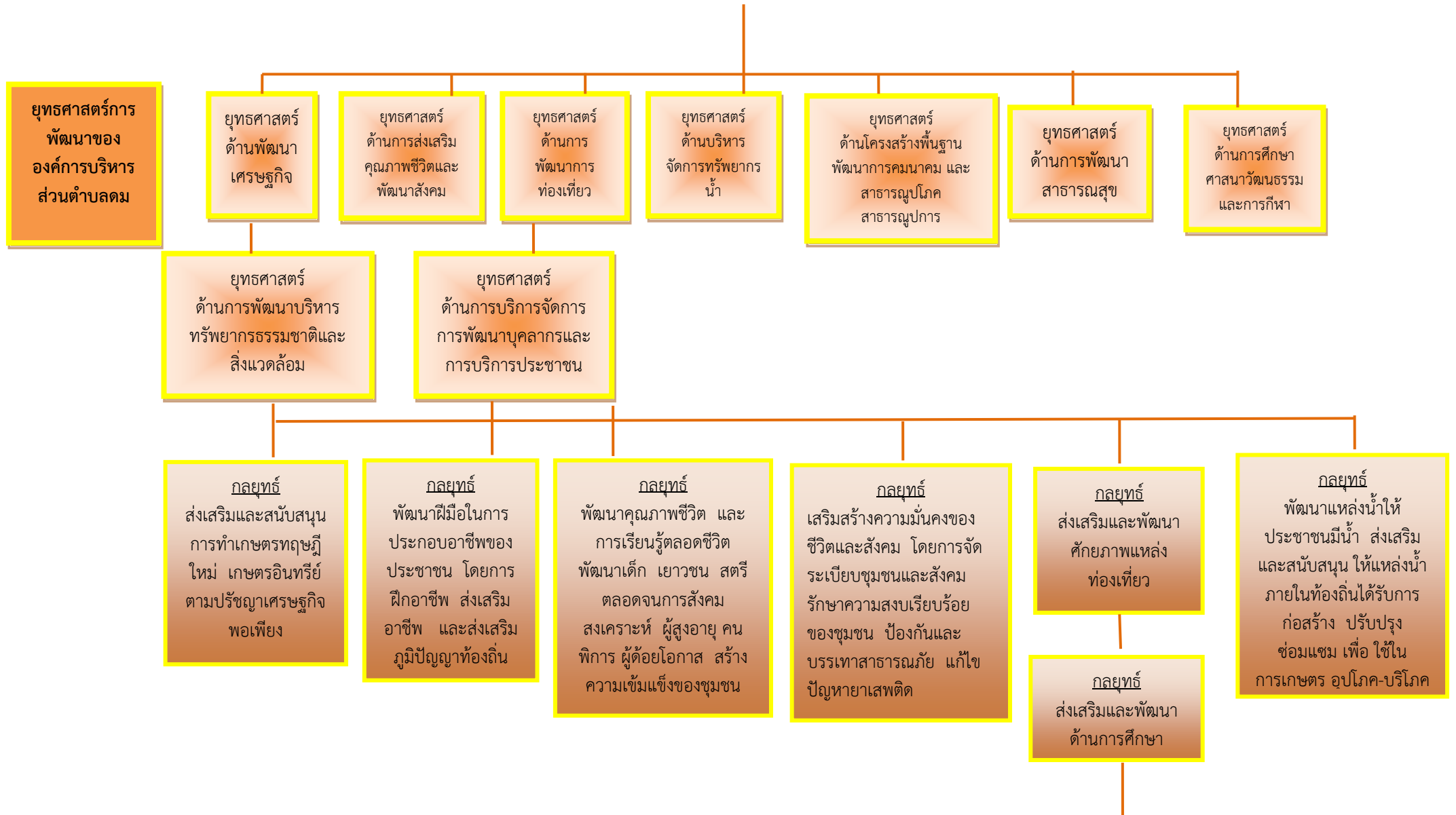
บทบาทขององค์กรปกครองส่วนท้องถิ่นและผู้ที่เกี่ยวข้อง

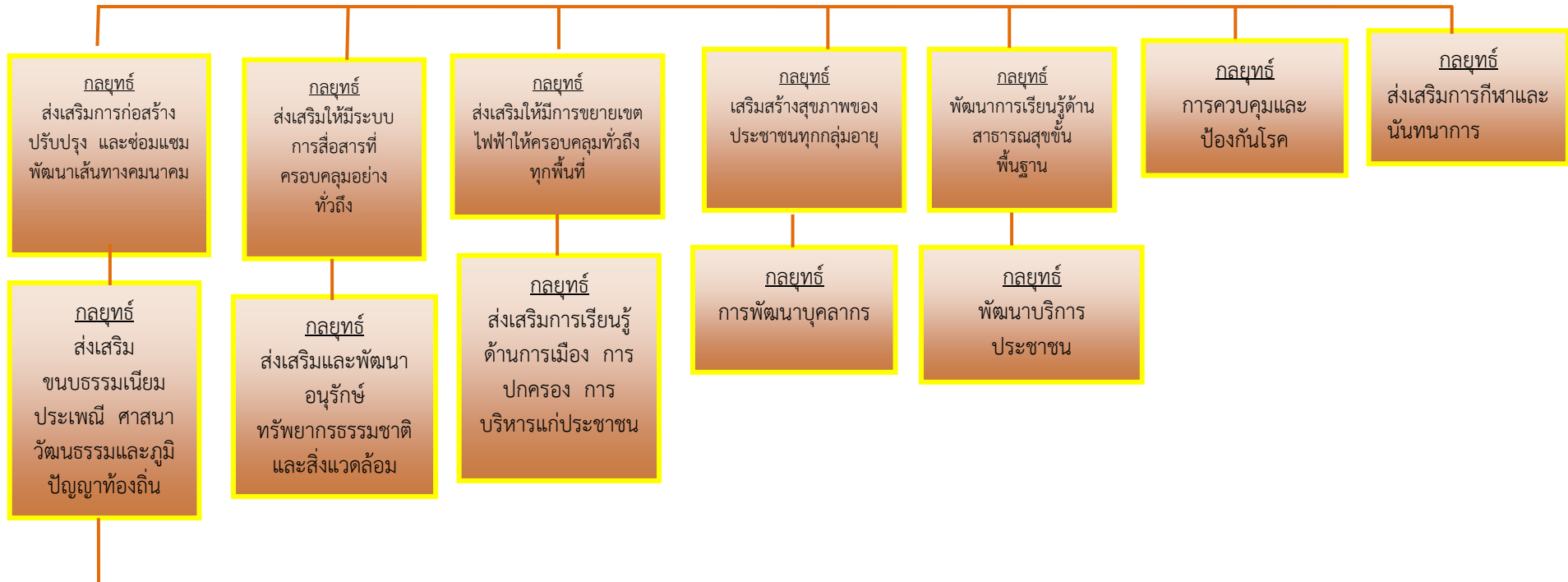
1. ผู้บริหารท้องถิ่น
 - ผู้นำให้นโยบาย ติดตามประเมินผล
2. เจ้าหน้าที่ในองค์กรปกครองส่วนท้องถิ่น
 - ร่วมเป็นคณะทำงาน ประสานงานระหว่างฝ่าย สร้างบรรยากาศการทำงานที่ดี
3. ประชาชนในท้องถิ่น และผู้รับบริการอื่นๆ
 - ร่วมเป็นคณะทำงาน ให้ข้อมูลและร่วมกำหนดความต้องการ
 - หน่วยงานราชการ สนับสนุนข้อมูล ความรู้ทางวิชาการ

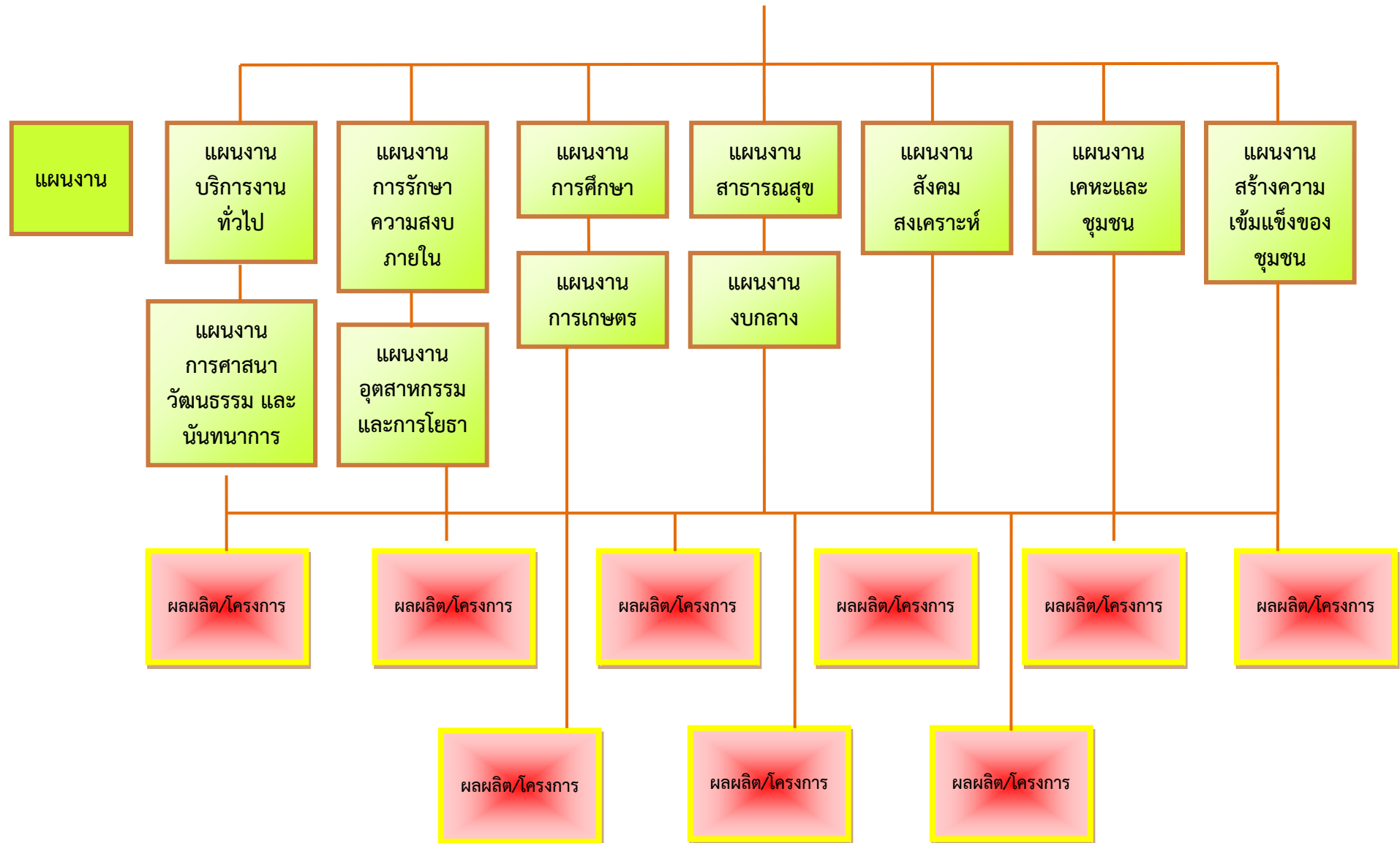
8) ความเชื่อมโยงของยุทธศาสตร์ในภาพรวม











3. การวิเคราะห์เพื่อพัฒนาท้องถิ่น

3.1 การวิเคราะห์กรอบการจัดทำยุทธศาสตร์ขององค์กรปกครองส่วนท้องถิ่น

ในการจัดทำแผนพัฒนาท้องถิ่นสี่ปีขององค์การบริหารส่วนตำบลม ได้ใช้การวิเคราะห์ SWOT Analysis/Demand (Demand Analysis)/Global Demand และ Trend ปัจจัยและสถานการณ์การเปลี่ยนแปลงที่มีผลต่อการพัฒนา อย่างน้อยต้องประกอบด้วย การวิเคราะห์ศักยภาพด้านเศรษฐกิจ ด้านสังคม ด้านทรัพยากรธรรมชาติและสิ่งแวดล้อม

การวิเคราะห์ศักยภาพเพื่อประเมินสภาพการพัฒนาในปัจจุบัน และโอกาสในการพัฒนาในอนาคตขององค์การบริหารส่วนตำบล เป็นการประเมินถึงโอกาสและภาวะคุกคามหรือข้อจำกัดอันเป็นสภาวะแวดล้อมภายนอกที่มีผลต่อการพัฒนาท้องถิ่น รวมถึงจุดแข็งและจุดอ่อนของท้องถิ่น อันเป็นสภาวะแวดล้อมภายในขององค์กรปกครองส่วนท้องถิ่น โดยใช้เทคนิคการ SWOT analysis เพื่อพิจารณาศักยภาพการพัฒนาของแต่ละยุทธศาสตร์ โดยกำหนดค่าการให้คะแนน เป็น 4 ระดับในแต่ละด้านดังนี้

ด้าน	มาก	ปานกลาง	น้อย	ไม่มี
จุดแข็ง	+3	+2	+1	0
จุดอ่อน	-3	-2	-1	0
โอกาส	+3	+2	+1	0
อุปสรรค/ข้อจำกัด	-3	-2	-1	0

1. ศักยภาพการพัฒนาด้านเศรษฐกิจ

จุดแข็ง (Strengthen = s)

1.ด้านการบริหารจัดการและความต้องการ ประชาชนมีความต้องการ ผู้นำ ผู้บริหาร สนับสนุนแนวคิดและกำหนดนโยบายการพัฒนาในด้านโครงสร้างพื้นฐานอย่างต่อเนื่อง

2.บุคลากร องค์การบริหารส่วนตำบลม มีบุคลากรและอัตรากำลัง จำนวนและคุณวุฒิ อยู่ในระดับที่พร้อมที่จะดำเนินการตามนโยบายการบริหารงาน

3. มีพื้นที่สำหรับการเพาะปลูกจำนวนมาก

4. มีการรวมกลุ่มของแต่ละชุมชน เช่น กลุ่มออมทรัพย์ กองทุนหมู่บ้าน กองทุน กข.คจ. เป็นต้น

5. มีการส่งเสริมให้ประกอบอาชีพเกษตรกรรมมากขึ้น เช่น การทำไร่อ้อย สวนยางพารา เป็นต้น

6. ต้นทุนการดำเนินงาน โดยส่วนใหญ่มีในพื้นที่ เช่น แรงงาน วัสดุ อุปกรณ์ ภูมิปัญญา

7. เทคนิคการทำงาน ส่วนมาก เป็นงานที่ไม่ต้องใช้เทคนิคและวิธีการทำงานในระดับสูง

8. ประชาชนมีความรู้ ความสามารถและภูมิปัญญาท้องถิ่นค่อนข้างสูง

9. ส่วนราชการทุกส่วนมีความร่วมมือในการพัฒนาทุกส่วน

10. ผู้นำท้องถิ่นมีความตั้งใจจริงในการส่งเสริมให้ชุมชนเกิดความเข้มแข็ง

จุดอ่อน (Weakness = W)

1. โครงการขนาดใหญ่ต้องใช้งบประมาณสูง องค์การบริหารส่วนตำบลมไม่สามารถดำเนินโครงการได้

2. ไม่มีตลาดรองรับสินค้า

3. ขาดการส่งเสริมอย่างต่อเนื่อง

3.ระบบฐานข้อมูลด้านเศรษฐกิจและความยากจนไม่ถูกต้อง ไม่ชัดเจน ประชาชนให้ข้อมูลที่คลาดเคลื่อน

4. ประชาชนยังสนใจ และมีความจริงจัง หรือตั้งใจจริงในโครงการที่รัฐจัดให้ความช่วยเหลือ

5. นอกภาคเกษตรกรรมส่วนใหญ่จะเป็นวัยสูงอายุและ วัยเด็กอาศัยอยู่ในพื้นที่และวัยแรงงานมีการอพยพแรงงานไปทำงานที่อื่น

โอกาส(Opportunity = O)

1. รัฐธรรมนูญแห่งราชอาณาจักรไทย พ.ศ. 2550 ให้การสนับสนุนการดำเนินงานของท้องถิ่น ไม่ว่าจะในด้านเศรษฐกิจท้องถิ่น ระบบสาธารณสุขปโภค สาธารณูปการ เป็นต้น

2. พระราชบัญญัติกำหนดแผนและขั้นตอนการกระจายอำนาจให้แก่องค์กรปกครองส่วนท้องถิ่นมีหน้าที่ในการจัดระบบบริการสาธารณะ เพื่อประโยชน์ของประชาชนในท้องถิ่น โดยที่หน่วยงานส่วนกลางและส่วนภูมิภาค ส่งเสริมและสนับสนุนการถ่ายโอนภารกิจให้แก่ อบต.

3. การแก้ไขปัญหาความยากจนเป็นยุทธศาสตร์การพัฒนาระดับชาติที่รัฐบาลส่งเสริม โอกาสที่จะได้รับการสนับสนุนงบประมาณมีมาก

อุปสรรคหรือข้อจำกัด(Threat = T)

1. โครงการที่ต้องใช้เทคโนโลยีสูง หรือความชำนาญเป็นพิเศษ องค์การบริหารส่วนตำบลม ยังไม่มีความชำนาญและบุคลากรยังไม่มีความรู้เพียงพอ

2. การแก้ไขปัญหาด้านเศรษฐกิจและความยากจน เป็นงานที่ต้องอาศัยความร่วมมือจากหลายๆส่วนที่ต้องประสานงานกัน ถึงจะเกิดผลสัมฤทธิ์

3. ระเบียบกฎหมายที่เกี่ยวข้อง ค่อนข้างมากทำให้การดำเนินงานไม่คล่องตัว เกิดความล่าช้าในการทำงาน ประชาชนจึงเกิดความเบื่อหน่าย

4. งบประมาณมีจำกัด

สรุปคะแนนการวิเคราะห์ศักยภาพการพัฒนาด้านเศรษฐกิจ

ด้าน	มาก	ปานกลาง	น้อย	ไม่มี
จุดแข็ง	+3			
จุดอ่อน		-2		
โอกาส	+3			
อุปสรรค/ข้อจำกัด		-2		
รวมคะแนนศักยภาพ=3-2+3-2 = 2 คะแนน (มีศักยภาพโดยรวมปานกลาง)				

2. ศักยภาพการพัฒนาด้านการส่งเสริมคุณภาพชีวิตและพัฒนาสังคม

จุดแข็ง (Strengthen = s)

1. ด้านการบริหารจัดการ ผู้นำท้องถิ่น ผู้บริหารท้องถิ่น สนับสนุนแนวคิดและกำหนดนโยบายการพัฒนาในด้านสังคมและการพัฒนาคุณภาพชีวิตอย่างต่อเนื่อง

2. งบประมาณ ต้นทุนการดำเนินงาน โดยเฉลี่ยอยู่ในระดับที่ไม่สูงมาก

3. เทคนิคการทำงาน ส่วนมาก เป็นงานที่ไม่ต้องใช้เทคนิคและวิธีการทำงานในระดับสูง

4. บุคลากร องค์การบริหารส่วนตำบลม มีบุคลากรและอัตรากำลัง จำนวนและคุณวุฒิ อยู่ในระดับที่พร้อมที่จะดำเนินการตามนโยบายการบริหารงาน

5. ต้นทุนการดำเนินงาน โดยส่วนใหญ่มีในพื้นที่ เช่น แรงงาน วัสดุ อุปกรณ์ ภูมิปัญญา

6. ประชาชนมีความรู้ ความสามารถและภูมิปัญญาท้องถิ่นค่อนข้างสูง

7. ส่วนราชการทุกส่วนมีความร่วมมือในการพัฒนาทุกส่วน

8. ผู้นำท้องถิ่นมีความตั้งใจจริงในการส่งเสริมให้ชุมชนเกิดความเข้มแข็ง

จุดอ่อน(Weakness = W)

- 1.ระบบฐานข้อมูลด้านสังคมและสาธารณสุขไม่ถูกต้อง ไม่ชัดเจน ประชาชนให้ข้อมูลที่คลาดเคลื่อน
- 2.ประชาชนยังสนใจ และมีความจริงจัง หรือตั้งใจจริงในโครงการที่รัฐจัดให้ความช่วยเหลือ
- 3.ยังไม่มีบุคลากรที่มีความชำนาญเฉพาะด้านมารับผิดชอบงานด้านสังคม

โอกาส(Opportunity = O)

- 1.ยุทธศาสตร์การพัฒนาด้านสังคมเป็นยุทธศาสตร์การพัฒนาระดับชาติที่รัฐบาลส่งเสริม
- 2.ยุทธศาสตร์การพัฒนาด้านสังคมเป็นยุทธศาสตร์การพัฒนาศูรินทร์ โอกาสที่จะได้รับการสนับสนุนงบประมาณมีมาก

อุปสรรคหรือข้อจำกัด(Threat = T)

- 1.การแก้ไขปัญหาด้านสังคม เป็นงานที่ต้องอาศัยความร่วมมือจากหลายๆส่วนที่ต้องประสานงานกันถึงจะเกิดผลสัมฤทธิ์
- 2.ระเบียบกฎหมายที่เกี่ยวข้อง ค่อนข้างมากทำให้การดำเนินงานไม่คล่องตัว เกิดความล่าช้าในการทำงาน ประชาชนจึงเกิดความเบื่อหน่าย

สรุปคะแนนการวิเคราะห์ศักยภาพการพัฒนาด้านการส่งเสริมคุณภาพชีวิตและพัฒนาสังคม

ด้าน	มาก	ปานกลาง	น้อย	ไม่มี
จุดแข็ง	+3			
จุดอ่อน		-2		
โอกาส		+2		
อุปสรรค/ข้อจำกัด			-1	
รวมคะแนนศักยภาพ=3-2+2-1 = 2 คะแนน (มีศักยภาพโดยรวมปานกลาง)				

3. ศักยภาพการพัฒนาด้านการท่องเที่ยว**จุดแข็ง(Strengthen = s)**

- 1.ด้านการบริหารจัดการ ผู้นำ ผู้บริหาร สนับสนุนแนวคิดและกำหนดนโยบายการพัฒนาในด้านการท่องเที่ยวและส่งเสริมการท่องเที่ยวอย่างต่อเนื่อง
- 2.งบประมาณ ต้นทุนการดำเนินงาน โดยเฉลี่ยอยู่ในระดับที่ไม่สูง
3. มีโบราณสถานศิลปะแบบเขมรที่เก่าที่สุดของไทย และอยู่ในชุมชน
4. การคมนาคมมีความสะดวก
5. ส่วนราชการมีความร่วมมือพัฒนาทุกภาคส่วน

จุดอ่อน(Weakness = W)

- 1.ประชาชนได้รับผลประโยชน์จากการท่องเที่ยวค่อนข้างน้อย เนื่องจากไม่มีการเชื่อมโยงด้านการท่องเที่ยวในจังหวัด
2. งบประมาณสำหรับการบูรณาการให้เป็นแหล่งท่องเที่ยวมีน้อย
3. ยังไม่มีบุคลากรที่มีความชำนาญเฉพาะด้านมารับผิดชอบงานด้านการท่องเที่ยว

โอกาส(Opportunity = O)

1. ยุทธศาสตร์การพัฒนาด้านการท่องเที่ยว เป็นยุทธศาสตร์การพัฒนาระดับจังหวัดสุรินทร์ที่มีโอกาสสำหรับการสนับสนุนมาก
2. ที่ตั้งของโบราณสถานของตำบลดมมีพื้นที่ติดต่อกับแหล่งโบราณสถานอื่นและเส้นทางที่สามารถเชื่อมต่อโบราณสถานอื่น โอกาสในการส่งเสริมให้เป็นแหล่งท่องเที่ยวมีมาก

อุปสรรคหรือข้อจำกัด(Threat = T)

- 1.ขาดการบูรณาการและการประสานงานที่ดี ในหน่วยงานที่เกี่ยวข้อง
 - 2.ระดับจังหวัดยังขาดการเชื่อมโยงด้านการท่องเที่ยว และการกระจายผลประโยชน์ด้านการท่องเที่ยว
 - 3.โบราณสถานได้ขึ้นทะเบียนเป็นสมบัติของกรมศิลปากร จึงเป็นข้อจำกัดที่ท้องถิ่นจะเข้าไปบูรณาการ
- ยังไม่ทั่วถึง
ได้

สรุปคะแนนการวิเคราะห์ศักยภาพการพัฒนาด้านการท่องเที่ยว

ด้าน	มาก	ปานกลาง	น้อย	ไม่มี
จุดแข็ง	3			
จุดอ่อน		-2		
โอกาส	3			
อุปสรรค/ข้อจำกัด		-2		
รวมคะแนนศักยภาพ=3-2+3-2= 2 คะแนน (มีศักยภาพโดยรวมปานกลาง)				

4.ศักยภาพการพัฒนาด้านบริหารจัดการทรัพยากรน้ำ

จุดแข็ง(Strengthen = s)

- 1.ด้านการบริหารจัดการและความต้องการ ประชาชนมีความต้องการ ผู้นำ ผู้บริหาร สนับสนุนแนวคิดและกำหนดนโยบายการพัฒนาในด้านการบริหารจัดการทรัพยากรน้ำ อย่างต่อเนื่อง
- 2.บุคลากร องค์การบริหารส่วนตำบลม มีบุคลากรและอัตรากำลัง จำนวนและคุณวุฒิ อยู่ในระดับที่พร้อมที่จะดำเนินการตามนโยบายการบริหารงาน
- 3.เทคนิคการทำงาน ส่วนมาก เป็นงานที่ไม่ต้องใช้เทคนิคและวิธีการทำงานในระดับสูง
- 4.พื้นที่เป็นที่ราบสูง มีพื้นที่สำหรับเพาะปลูกจำนวนมากและไม่มีปัญหาน้ำท่วมขัง

จุดอ่อน (Weakness = W)

1. โครงการขนาดใหญ่ต้องใช้งบประมาณสูง องค์การบริหารส่วนตำบลม ไม่สามารถดำเนินโครงการได้
2. งบประมาณ ต้นทุนการดำเนินงาน โดยเฉลี่ยอยู่ในระดับที่สูงมาก
3. มีพื้นที่กว้างไม่เหมาะในการวางท่อส่งน้ำ
4. ไม่มีแหล่งน้ำขนาดใหญ่

โอกาส(Opportunity = O)

- 1.การบริหารจัดการทรัพยากรน้ำเป็นยุทธศาสตร์การพัฒนาที่จังหวัดสุรินทร์ให้ความสำคัญ และได้กำหนดไว้เป็นยุทธศาสตร์การพัฒนาของจังหวัด
- 2.การเกิดปัญหาน้ำท่วมและฝนแล้งใหญ่ในทุกภูมิภาค ทำให้รัฐบาลและหน่วยงานที่เกี่ยวข้องตระหนักถึงความสำคัญการบริหารจัดการทรัพยากรน้ำ ทำให้องค์การบริหารส่วนตำบลมมีโอกาสได้รับการช่วยเหลือค่อนข้างมาก

อุปสรรคหรือข้อจำกัด(Threat = T)

- 1.โครงการที่ต้องใช้เทคโนโลยีสูง หรือความชำนาญเป็นพิเศษ องค์การบริหารส่วนตำบลม ยังไม่มีความชำนาญ

สรุปคะแนนการวิเคราะห์ศักยภาพการพัฒนาด้านบริหารจัดการทรัพยากรน้ำ

ด้าน	มาก	ปานกลาง	น้อย	ไม่มี
จุดแข็ง	3			
จุดอ่อน	-3			
โอกาส		2		
อุปสรรค/ข้อจำกัด			-1	
รวมคะแนนศักยภาพ=3-3+2-1= 1 คะแนน (มีศักยภาพโดยรวมน้อย)				

5. ศักยภาพการพัฒนาด้านโครงสร้างพื้นฐาน การคมนาคมและสาธารณูปโภค สาธารณูปการ

จุดแข็ง (Strengthen = s)

1.ด้านการบริหารจัดการและความต้องการ ประชาชนมีความต้องการ ผู้นำ ผู้บริหาร สนับสนุนแนวคิดและกำหนดนโยบายการพัฒนาในด้านโครงสร้างพื้นฐานอย่างต่อเนื่อง

2.บุคลากร องค์กรบริหารส่วนตำบลมีบุคลากรและอัตรากำลัง จำนวนและคุณภาพ อยู่ในระดับที่พร้อมที่จะดำเนินการตามนโยบายการบริหารงาน

3.เทคนิคการทำงาน ส่วนมาก เป็นงานที่ไม่ต้องใช้เทคนิคและวิธีการทำงานในระดับสูง

จุดอ่อน (Weakness = W)

1.โครงการขนาดใหญ่ต้องใช้งบประมาณสูง องค์กรบริหารส่วนตำบลไม่สามารถดำเนินโครงการได้

2.งบประมาณ ต้นทุนการดำเนินงานด้านโครงสร้างพื้นฐาน โดยเฉลี่ยอยู่ในระดับที่สูงมาก โดยเฉพาะการก่อสร้างถนนลาดยาง ถนนคอนกรีต มีต้นทุนการผลิตที่ค่อนข้างสูง

โอกาส(Opportunity = O)

1.รัฐธรรมนูญแห่งราชอาณาจักรไทย พ.ศ. 2550 ให้การสนับสนุนการดำเนินงานของท้องถิ่น ไม่ว่าจะในด้านเศรษฐกิจท้องถิ่น ระบบสาธารณูปโภค สาธารณูปการ เป็นต้น

2.พระราชบัญญัติกำหนดแผนและขั้นตอนการกระจายอำนาจให้แก่องค์กรปกครองส่วนท้องถิ่นมีหน้าที่ในการจัดระบบบริการสาธารณะ เพื่อประโยชน์ของประชาชนในท้องถิ่น โดยที่หน่วยงานส่วนกลางและส่วนภูมิภาค ส่งเสริมและสนับสนุนการถ่ายโอนภารกิจให้แก่ อบต.

อุปสรรคหรือข้อจำกัด(Threat = T)

1.โครงการที่ต้องใช้เทคโนโลยีสูง หรือความชำนาญเป็นพิเศษ องค์กรบริหารส่วนตำบล ยังไม่มีความชำนาญและบุคลากรยังไม่มีความรู้เพียงพอ

สรุปคะแนนการวิเคราะห์ศักยภาพการพัฒนาด้านโครงสร้างพื้นฐาน ฯ

ด้าน	มาก	ปานกลาง	น้อย	ไม่มี
จุดแข็ง		+2		
จุดอ่อน		-2		
โอกาส		+2		
อุปสรรค/ข้อจำกัด			-1	
รวมคะแนนศักยภาพ=2-2+2-1 = 1 คะแนน (มีศักยภาพโดยรวมน้อย)				

6. ศักยภาพการพัฒนาด้านสาธารณสุข

จุดแข็ง(Strengthen = s)

- 1.ด้านการบริหารจัดการ ผู้นำท้องถิ่น ผู้บริหารท้องถิ่น สนับสนุนแนวคิดและกำหนดนโยบายการพัฒนาสาธารณสุขอย่างต่อเนื่อง
- 2.งบประมาณ ต้นทุนการดำเนินงาน โดยเฉลี่ยอยู่ในระดับที่ไม่สูงมาก
- 3.เทคนิคการทำงาน ส่วนมาก เป็นงานที่ไม่ต้องใช้เทคนิคและวิธีการทำงานในระดับสูง
4. มีบุคลากรสาธารณสุขท้องถิ่นทุกหมู่บ้าน เช่น อสม. และมีสาธารณสุขประจำตำบลเป็นผู้ดูแลและให้ความรู้อย่างสม่ำเสมอ

จุดอ่อน(Weakness = W)

- 1.ระบบฐานข้อมูลสาธารณสุขไม่ถูกต้อง ไม่ชัดเจน ประชาชนให้ข้อมูลที่คลาดเคลื่อน
- 2.ประชาชนยังสนใจ และมีความจริงจัง หรือตั้งใจจริงในโครงการที่รัฐจัดให้ความช่วยเหลือ
- 3.ยังไม่มีบุคลากรที่มีความชำนาญเฉพาะด้านมารับผิดชอบงานด้านสาธารณสุข

โอกาส(Opportunity = O)

- 1.ยุทธศาสตร์การพัฒนาการสาธารณสุขเป็นยุทธศาสตร์การพัฒนาระดับชาติที่รัฐบาลส่งเสริม
- 2.ยุทธศาสตร์การพัฒนาจังหวัดสุรินทร์ โอกาสที่จะได้รับการสนับสนุนงบประมาณมีมาก

อุปสรรคหรือข้อจำกัด(Threat = T)

- 1.การแก้ไขปัญหาด้านการสาธารณสุข เป็นงานที่ต้องอาศัยความร่วมมือจากหลายๆส่วนที่ต้องประสานงานกัน ถึงจะเกิดผลสัมฤทธิ์
- 2.ระเบียบกฎหมายที่เกี่ยวข้อง ค่อนข้างมากทำให้การดำเนินงานไม่คล่องตัว เกิดความล่าช้าในการทำงาน ประชาชนจึงเกิดความเบื่อหน่าย

สรุปคะแนนการวิเคราะห์ศักยภาพการพัฒนาด้านสาธารณสุข

ด้าน	มาก	ปานกลาง	น้อย	ไม่มี
จุดแข็ง	3			
จุดอ่อน		-2		
โอกาส	3			
อุปสรรค/ข้อจำกัด		-2		
รวมคะแนนศักยภาพ=3-2+3-2= 2 คะแนน (มีศักยภาพโดยรวมปานกลาง)				

7. ศักยภาพการพัฒนาด้านการศึกษา ศาสนา วัฒนธรรมและการกีฬา

จุดแข็ง(Strengthen = s)

- 1.ด้านการบริหารจัดการผู้นำผู้บริหาร สนับสนุนแนวคิดและกำหนดนโยบายการพัฒนาในด้านการศึกษา ศาสนา วัฒนธรรมและการกีฬา
- 2.บุคลากร องค์กรบริหารส่วนตำบล มีบุคลากรและอัตรากำลัง จำนวนและคุณภาพ อยู่ในระดับที่พร้อมที่จะดำเนินการตามนโยบายการบริหารงาน
- 3.งบประมาณ ต้นทุนการดำเนินงาน โดยเฉลี่ยอยู่ในระดับที่ไม่สูง
- 4.เทคนิคการทำงาน ส่วนมาก เป็นงานที่ไม่ต้องใช้เทคนิคและวิธีการทำงานในระดับสูง
5. ประชาชน เยาวชนให้ความสนใจด้านกีฬา

จุดอ่อน(Weakness = W)

1. ยังไม่มีบุคลากรที่มีความชำนาญเฉพาะด้านมารับผิดชอบงานด้านการกีฬา
2. ขาดการส่งเสริมและติดตามกิจกรรมด้านศาสนาและวัฒนธรรมของท้องถิ่นอย่างต่อเนื่อง

โอกาส(Opportunity = O)

1. ยุทธศาสตร์การพัฒนาศึกษาเป็นยุทธศาสตร์การพัฒนาระดับชาติที่รัฐบาลส่งเสริม
2. ยุทธศาสตร์การพัฒนาศึกษาวัฒนธรรมประเพณีท้องถิ่นเป็นยุทธศาสตร์ที่จังหวัดสุรินทร์ให้ความสำคัญ

อุปสรรคหรือข้อจำกัด(Threat = T)

2. เยาวชนยังให้ความสำคัญทางศาสนาน้อย

สรุปคะแนนการวิเคราะห์ศักยภาพการพัฒนาด้านการกีฬา ศาสนา วัฒนธรรมและการกีฬา

ด้าน	มาก	ปานกลาง	น้อย	ไม่มี
จุดแข็ง	3			
จุดอ่อน		-2		
โอกาส		2		
อุปสรรค/ข้อจำกัด			-1	
รวมคะแนนศักยภาพ=3-2+2-1= 2 คะแนน (มีศักยภาพโดยรวมปานกลาง)				

8. ศักยภาพการพัฒนาด้านการบริหารจัดการและอนุรักษ์ทรัพยากรธรรมชาติและสิ่งแวดล้อม**จุดแข็ง(Strengthen = s)**

1. ด้านการบริหารจัดการ ผู้นำ ผู้บริหาร สนับสนุนแนวคิดและกำหนดนโยบายการพัฒนาในด้านการจัดการทรัพยากรธรรมชาติและสิ่งแวดล้อม

2. งบประมาณ ต้นทุนการดำเนินงาน โดยเฉลี่ยอยู่ในระดับที่ไม่สูง
3. ภาคประชาชนและส่วนราชการมีความสนใจและให้ความร่วมมือมาก

จุดอ่อน(Weakness = W)

1. ประชาชนยังขาดความสนใจในเรื่องการจัดการทรัพยากรธรรมชาติ
2. ขาดบุคลากรที่มีความรู้ความสามารถเฉพาะด้าน

โอกาส(Opportunity = O)

1. ยุทธศาสตร์การพัฒนาศึกษาด้านการจัดการทรัพยากรธรรมชาติและสิ่งแวดล้อม เป็นยุทธศาสตร์การพัฒนาระดับชาติที่รัฐบาลส่งเสริม

2. ยุทธศาสตร์การพัฒนาศึกษา การจัดการทรัพยากรธรรมชาติและสิ่งแวดล้อมเป็นยุทธศาสตร์การพัฒนาจังหวัดสุรินทร์ มีโอกาสได้รับการสนับสนุนมาก

อุปสรรคหรือข้อจำกัด(Threat = T)

1. ขาดการบูรณาการและการประสานงานที่ดี ในหน่วยงานที่เกี่ยวข้อง

สรุปคะแนนการวิเคราะห์ศักยภาพการพัฒนาด้านการบริหารจัดการและอนุรักษ์ทรัพยากรธรรมชาติ ฯ

ด้าน	มาก	ปานกลาง	น้อย	ไม่มี
จุดแข็ง	3			
จุดอ่อน		-2		
โอกาส		2		
อุปสรรค/ข้อจำกัด			-1	
รวมคะแนนศักยภาพ=3-2+2-1= 2 คะแนน (มีศักยภาพโดยรวมปานกลาง)				

9. ศักยภาพการพัฒนาด้านการบริหารงาน การพัฒนาบุคลากร และการบริการประชาชน

จุดแข็ง(Strengthen = s)

1.ด้านการบริหารจัดการ ผู้นำ ผู้บริหาร สนับสนุนแนวคิดและกำหนดนโยบายการพัฒนาในด้านการเมือง การบริหาร และการพัฒนาบุคลากรท้องถิ่น

2.บุคลากร องค์การบริหารส่วนตำบลมีบุคลากรและอัตรากำลัง จำนวนและคุณภาพ อยู่ในระดับที่พร้อมที่จะดำเนินการตามนโยบายการบริหารงาน

3.งบประมาณ ต้นทุนการดำเนินงาน โดยเฉลี่ยอยู่ในระดับที่ไม่สูง

จุดอ่อน(Weakness = W)

1.ประชาชนยังขาดความสนใจในเรื่องการเมืองการปกครอง

2.ประชาชนยังไม่เข้าใจบทบาทของตนเองในการพัฒนาท้องถิ่น

โอกาส(Opportunity = O)

1.ยุทธศาสตร์การพัฒนาด้านการเมือง การบริหารราชการที่ดี เป็นยุทธศาสตร์การพัฒนาระดับชาติที่รัฐบาลส่งเสริม

2.ยุทธศาสตร์การพัฒนาด้าน การเมือง การบริหารราชการที่ดี เป็นยุทธศาสตร์การพัฒนาจังหวัด สุรินทร์ มีโอกาสได้รับการสนับสนุนมาก

อุปสรรคหรือข้อจำกัด(Threat = T)

1.การพัฒนาด้านการเมือง การบริหาร เป็นงานที่ต้องอาศัยความร่วมมือจากหลายๆส่วนที่ต้องประสานงานกัน ถึงจะเกิดผลสัมฤทธิ์

2.การพัฒนาด้านการเมือง การบริหาร เป็นงานที่ต้องอาศัยจิตสำนึก เกี่ยวกับการใช้ดุลพินิจส่วนบุคคล จึงเป็นงานที่ค่อนข้างจะคาดเดาผลงานได้ยาก

สรุปคะแนนการวิเคราะห์ศักยภาพการพัฒนาด้านการบริหารงาน การพัฒนาบุคลากร และการบริการประชาชน

ด้าน	มาก	ปานกลาง	น้อย	ไม่มี
จุดแข็ง	3			
จุดอ่อน		-2		
โอกาส	3			
อุปสรรค/ข้อจำกัด		-2		
รวมคะแนนศักยภาพ=3-2+3-2= 2 คะแนน (มีศักยภาพโดยรวมปานกลาง)				

ปัจจัยภายนอกและปัจจัยภายในที่สำคัญและมีผลต่อการพัฒนาที่สำคัญ คือ ระบบข้อมูลข่าวสาร การรับรู้ข้อมูลข่าวสารของประชาชนในพื้นที่ รวมทั้งเทคโนโลยีต่าง ๆ ที่เข้าสู่ชุมชนและสิ่งที่ประชาชนนำเข้าสู่ชุมชนโดยไม่รู้ตัวความรู้ความสามารถของคนในชุมชนในการที่จะวิเคราะห์สถานการณ์ต่าง ๆ ล้วนมีผลต่อการพัฒนาทั้งสิ้น

ศักยภาพที่เด่นชัดของประชาชนในพื้นที่ขององค์การบริหารส่วนตำบลม ซึ่งเป็นทุนทางสังคม หากได้รับการสนับสนุนจะทำให้เกิดความร่วมมือ ได้แก่ ความมีจิตใจโอบอ้อมอารี การมีความเชื่อมโยงเครือข่าย การมีนิสัยรักสนุกตามประเพณีดั้งเดิมของชุมชน ปัจจัยเหล่านี้ทำให้การพัฒนาของท้องถิ่นเป็นไปในทิศทางที่ดี เกิดความร่วมมือกันเป็นอย่างดี

3.2 การประเมินสถานการณ์สภาพแวดล้อมภายนอกที่เกี่ยวข้อง

องค์การบริหารส่วนตำบลมดด้วยสภาพแวดล้อม ซึ่งมีที่ตั้งของโบราณสถานของตำบลมดมีพื้นที่ติดต่อกับแหล่งโบราณสถานอื่นและเส้นทางที่สามารถเชื่อมต่อโบราณสถานอื่น ที่มีความสำคัญทางประวัติศาสตร์ และมีปราสาทที่มีความเก่าแก่ที่สุดในประเทศไทย ทำให้มีโอกาสในการพัฒนาและส่งเสริมให้เป็นแหล่งท่องเที่ยวจากหน่วยงานภายนอก ภายในชุมชนมีการสืบสานศิลปะ ประเพณีท้องถิ่น โดยได้รับวัฒนธรรมทางชาวเขมร ซึ่งแต่เดิมพื้นที่ตำบลมดเป็นของชาวขอม หากได้รับการสนับสนุนจากหน่วยงานภายนอกในการพัฒนา จะเป็นแหล่งท่องเที่ยวเชิงประวัติศาสตร์ที่สำคัญอีกแห่งหนึ่ง และจากสภาพความเจริญเติบโตทางเศรษฐกิจที่มีการกระจายมายังตำบลทำให้ชุมชน มีปัญหาหลายด้าน เช่น ด้านคุณภาพชีวิต ปัญหาความยากจน ปัญหาการขาดโอกาสเข้าถึงสวัสดิการจากรัฐ เนื่องจากประชาชนยังไม่เข้าใจในการติดต่อประสานหน่วยงาน ปัญหาชุมชนแออัดก่อให้เกิดปัญหาจำนวนขยะที่เพิ่มขึ้น การบริหารจัดการขยะไม่มีประสิทธิภาพ ปัญหาเศรษฐกิจที่ผันผวนทำให้มีอัตราการว่างงานเพิ่มขึ้นในชุมชน ซึ่งอาจทำให้เกิดปัญหาด้านอาชญากรรม ปัญหาการระบาดของยาเสพติดตามมา

ส่วนที่ 3 การนำแผนพัฒนาท้องถิ่นไปสู่การปฏิบัติ

3.1 ยุทธศาสตร์การพัฒนาท้องถิ่นและยุทธศาสตร์ระดับมหภาคเพื่อนำไปสู่การปฏิบัติ

ที่	ยุทธศาสตร์ชาติ 20 ปี	แผนพัฒนาเศรษฐกิจและสังคมแห่งชาติ ฉบับที่ 13	SDGs	ยุทธศาสตร์จังหวัด	ยุทธศาสตร์การพัฒนารองขององค์กรปกครองส่วนท้องถิ่นในเขตจังหวัด	ยุทธศาสตร์การพัฒนางานองค์กรบริหารส่วนตำบล	กลยุทธ์	แผนงาน	หน่วยงานรับผิดชอบหลัก
1	ยุทธศาสตร์ที่ 2 ด้านการสร้างความสามารถในการแข่งขัน	หมวดหมู่ที่ 1 หมวดหมู่ที่ 7 หมวดหมู่ที่ 8	เป้าหมายที่ 1 เป้าหมายที่ 2 เป้าหมายที่ 8 เป้าหมายที่ 10 เป้าหมายที่ 12	ประเด็นการพัฒนาที่ 1 การพัฒนาและส่งเสริมเกษตรกรอินทรีย์อย่างครบวงจรและยั่งยืน ประเด็นการพัฒนาที่ 2 การส่งเสริมและพัฒนาศักยภาพการค้า การลงทุน การบริการ และเชื่อมโยงเศรษฐกิจชายแดน	ยุทธศาสตร์ที่ 1 การพัฒนาและส่งเสริมเกษตรกรอินทรีย์อย่างครบวงจร ยุทธศาสตร์ที่ 2 การส่งเสริมและพัฒนาศักยภาพ การค้า การลงทุน การบริการ	ด้านพัฒนาเศรษฐกิจ	- กลยุทธ์ส่งเสริมและสนับสนุนการทำเกษตรทฤษฎีใหม่ เกษตรอินทรีย์ ตามปรัชญาเศรษฐกิจพอเพียง - กลยุทธ์พัฒนาฝีมือในการประกอบอาชีพของประชาชนโดยการฝึกอบรม ส่งเสริมอาชีพ และส่งเสริมภูมิปัญญาท้องถิ่น	แผนงานสร้างความเข้มแข็งของชุมชน แผนงานการเกษตร แผนงานอุตสาหกรรมและการโยธา	สำนักปลัด กองช่าง
2	ยุทธศาสตร์ที่ 2 ด้านการสร้างความสามารถในการแข่งขัน ยุทธศาสตร์ที่ 4 ด้านการสร้างโอกาสและความเสมอภาคทางสังคม	หมวดหมู่ที่ 9 หมวดหมู่ที่ 11 หมวดหมู่ที่ 12	เป้าหมายที่ 3 เป้าหมายที่ 5 เป้าหมายที่ 10 เป้าหมายที่ 11 เป้าหมายที่ 12 เป้าหมายที่ 16	ประเด็นการพัฒนาที่ 5 การยกระดับคุณภาพชีวิตของประชาชน ประเด็นการพัฒนาที่ 6 เสริมสร้างความมั่นคงและความปลอดภัย	ยุทธศาสตร์ที่ 5 การยกระดับคุณภาพชีวิตของประชาชน ยุทธศาสตร์ที่ 6 เสริมสร้างความมั่นคงและความปลอดภัย	ด้านการส่งเสริมคุณภาพชีวิตและพัฒนาสังคม	- กลยุทธ์พัฒนาคุณภาพชีวิต และการเรียนรู้ตลอดชีวิต พัฒนาเด็ก เยาวชน สตรี ตลอดจนการสังคมสงเคราะห์ ผู้สูงอายุ คนพิการ ผู้ด้อยโอกาส สร้างความเข้มแข็งของชุมชน - กลยุทธ์เสริมสร้างความมั่นคงของชีวิตและสังคม โดยการจัดระเบียบชุมชนและสังคม รักษาความสงบเรียบร้อยของชุมชน ป้องกันและบรรเทาสาธารณภัย แก้ไขปัญหาเสพติด	แผนงานบริหารงานทั่วไป แผนงานการรักษาความสงบภายใน แผนงานสังคมสงเคราะห์ แผนงานสาธารณสุข แผนงานอุตสาหกรรมและการโยธา แผนงานงบกลาง	สำนักปลัด กองช่าง
3	ยุทธศาสตร์ที่ 2 ด้านการสร้างความสามารถในการแข่งขัน	หมวดหมู่ที่ 4 หมวดหมู่ที่ 10 หมวดหมู่ที่ 11	เป้าหมายที่ 11 เป้าหมายที่ 13 เป้าหมายที่ 14 เป้าหมายที่ 15	ประเด็นการพัฒนาที่ 3 การพัฒนาและส่งเสริมการท่องเที่ยววิถีชุมชน	ยุทธศาสตร์ที่ 3 การพัฒนาและส่งเสริมการท่องเที่ยว ศิลปวัฒนธรรม ประเพณี วิถีชุมชน	ด้านพัฒนาการท่องเที่ยว	- กลยุทธ์ส่งเสริมและพัฒนาศักยภาพแหล่งท่องเที่ยว	แผนงานการศาสนาวัฒนธรรมและันทนาการ แผนงานอุตสาหกรรมและการโยธา	กองการศึกษาฯ กองช่าง
4	ยุทธศาสตร์ที่ 2 ด้านการสร้างความสามารถในการแข่งขัน	หมวดหมู่ที่ 11	เป้าหมายที่ 8	ประเด็นการพัฒนาที่ 4 การบริหารจัดการทรัพยากรธรรมชาติและสิ่งแวดล้อมอย่างยั่งยืน	ยุทธศาสตร์ที่ 4 การบริหารจัดการทรัพยากรธรรมชาติและสิ่งแวดล้อมอย่างยั่งยืน	ด้านบริหารจัดการทรัพยากรน้ำ	- กลยุทธ์พัฒนาแหล่งน้ำให้ประชาชนมีน้ำดื่มและส่งเสริมสนับสนุน ให้แหล่งน้ำภายในท้องถิ่นได้รับการก่อสร้าง ปรับปรุง ซ่อมแซม เพื่อใช้ในการเกษตร อุปโภคบริโภค	แผนงานอุตสาหกรรมและการโยธา	กองช่าง

ที่	ยุทธศาสตร์ชาติ 20 ปี	แผนพัฒนาเศรษฐกิจและสังคมแห่งชาติ ฉบับที่ 13	SDGs	ยุทธศาสตร์จังหวัด	ยุทธศาสตร์การพัฒนารององค์กรปกครองส่วนท้องถิ่นในเขตจังหวัด	ยุทธศาสตร์การพัฒนางองค์การบริหารส่วนตำบล	กลยุทธ์	แผนงาน	หน่วยงานรับผิดชอบหลัก
5	ยุทธศาสตร์ที่ 2 ด้านการสร้างความสามารถในการแข่งขัน	หมวดหมู่ที่ 5	เป้าหมายที่ 9	ประเด็นการพัฒนาที่ 2 การส่งเสริมและพัฒนาศักยภาพการค้า การลงทุน การบริการ และเชื่อมโยงเศรษฐกิจชายแดน	ยุทธศาสตร์ที่ 4 การบริหารจัดการทรัพยากรธรรมชาติและสิ่งแวดล้อมอย่างยั่งยืน ยุทธศาสตร์ที่ 6 เสริมสร้างความมั่นคงและความปลอดภัย	ด้านโครงสร้างพื้นฐาน พัฒนาการคมนาคมและสาธารณูปโภค สาธารณูปการ	- กลยุทธ์ส่งเสริมให้มีการขยายเขตไฟฟ้าให้ครอบคลุมทั่วถึงทุกพื้นที่ - กลยุทธ์ส่งเสริมการก่อสร้าง ปรับปรุง และซ่อมแซมพัฒนาเส้นทางคมนาคม	แผนงานคหะและชุมชน แผนงานอุตสาหกรรมและการโยธา	กองช่าง
6	ยุทธศาสตร์ที่ 4 ด้านการสร้างโอกาสความเสมอภาคและเท่าเทียมกันทางสังคม	หมวดหมู่ที่ 4	เป้าหมายที่ 4	ประเด็นการพัฒนาที่ 5 การยกระดับคุณภาพชีวิตของประชาชน	ยุทธศาสตร์ที่ 5 การยกระดับคุณภาพชีวิตของประชาชน	ด้านการพัฒนาสาธารณสุข	- กลยุทธ์เสริมสร้างสุขภาพของประชาชนทุกกลุ่มอายุ - กลยุทธ์การควบคุมและป้องกันโรค - กลยุทธ์พัฒนาการเรียนรู้ด้านสาธารณสุขขั้นพื้นฐาน	แผนงานสาธารณสุข แผนงานอุตสาหกรรมและการโยธา	สำนักปลัด กองช่าง
7	ยุทธศาสตร์ที่ 3 ด้านการพัฒนาและเสริมสร้างศักยภาพคน	หมวดหมู่ที่ 12	เป้าหมายที่ 4	ประเด็นการพัฒนาที่ 5 การยกระดับคุณภาพชีวิตของประชาชน	ยุทธศาสตร์ที่ 5 การยกระดับคุณภาพชีวิตของประชาชน	ด้านการศึกษา ศาสนา วัฒนธรรม และการกีฬา	- กลยุทธ์ส่งเสริมและพัฒนาการศึกษา - กลยุทธ์ส่งเสริมขนบธรรมเนียมประเพณี ศาสนา วัฒนธรรมและภูมิปัญญาท้องถิ่น - กลยุทธ์ส่งเสริมการกีฬาและนันทนาการ	แผนงานการศึกษา แผนงานการศาสนาวัฒนธรรมและนันทนาการ แผนงานอุตสาหกรรมและการโยธา	กองการศึกษาฯ กองช่าง สำนักปลัด
8	ยุทธศาสตร์ที่ 5 ด้านการสร้างการเติบโตบนคุณภาพชีวิตที่เป็นมิตรกับสิ่งแวดล้อม	หมวดหมู่ที่ 10 หมวดหมู่ที่ 11	เป้าหมายที่ 15	ประเด็นการพัฒนาที่ 4 การบริหารจัดการทรัพยากรธรรมชาติและสิ่งแวดล้อมอย่างยั่งยืน	ยุทธศาสตร์ที่ 4 การบริหารจัดการทรัพยากรธรรมชาติและสิ่งแวดล้อมอย่างยั่งยืน	ด้านการบริหารจัดการและอนุรักษ์ทรัพยากรธรรมชาติและสิ่งแวดล้อม	- กลยุทธ์ส่งเสริมและพัฒนาอนุรักษ์ทรัพยากรธรรมชาติและสิ่งแวดล้อม	แผนงานคหะและชุมชน แผนงานการเกษตร	กองช่าง สำนักปลัด
9	ยุทธศาสตร์ที่ 6 ด้านการปรับสมดุลและพัฒนาระบบการบริหารจัดการภาครัฐ	หมวดหมู่ที่ 13	เป้าหมายที่ 16 เป้าหมายที่ 17	ประเด็นการพัฒนาที่ 5 การยกระดับคุณภาพชีวิตของประชาชน	ยุทธศาสตร์ที่ 5 การยกระดับคุณภาพชีวิตของประชาชน	ด้านการบริหารงาน การพัฒนาบุคลากร และการบริการประชาชน	- กลยุทธ์ส่งเสริมการเรียนรู้ด้านการเมือง การปกครอง การบริหารแก่ประชาชน - กลยุทธ์ด้านการพัฒนาบุคลากร - กลยุทธ์พัฒนาบริการประชาชน	แผนงานบริหารงานทั่วไป แผนงานสร้างความเข้มแข็งของชุมชน	สำนักปลัด กองการศึกษาฯ กองคลัง กองช่าง

3.2 บัญชีโครงการพัฒนาท้องถิ่น

บัญชีสรุปโครงการพัฒนา
แผนพัฒนาท้องถิ่น (พ.ศ. 2566 - 2565) ทบพทวน ครั้งที่ 1/2566
องค์การบริหารส่วนตำบลม อำเภอสว่างขะ จังหวัดสุรินทร์

ยุทธศาสตร์การพัฒนา	ปี 2566		ปี 2567		ปี 2568		ปี 2569		ปี 2570		รวม 5 ปี	
	จำนวนโครงการ	งบประมาณ (บาท)	จำนวนโครงการ	งบประมาณ (บาท)	จำนวนโครงการ	งบประมาณ (บาท)	จำนวนโครงการ	งบประมาณ (บาท)	จำนวนโครงการ	งบประมาณ (บาท)	จำนวนโครงการ	งบประมาณ (บาท)
1) ยุทธศาสตร์ด้านพัฒนาเศรษฐกิจ												
1.2 กลยุทธ์พัฒนามือถือในการประกอบอาชีพของประชาชนโดยการศึกษาอาชีพ ส่งเสริมอาชีพ และส่งเสริมภูมิปัญญาท้องถิ่น												
(1) แผนงานสร้างความเข้มแข็งของชุมชน	4	160,000	4	160,000	4	160,000	4	160,000	4	160,000	20	800,000
1.1 กลยุทธ์ส่งเสริมและสนับสนุนการทำเกษตรทฤษฎีใหม่ เกษตรอินทรีย์ ตามปรัชญาเศรษฐกิจพอเพียง												
1.2 กลยุทธ์พัฒนามือถือในการประกอบอาชีพของประชาชนโดยการศึกษาอาชีพ ส่งเสริมอาชีพ และส่งเสริมภูมิปัญญาท้องถิ่น												
(2) แผนงานการเกษตร	15	2,471,800	15	2,471,800	15	2,471,800	15	2,471,800	15	2,471,800	75	12,359,000
1.1 กลยุทธ์ส่งเสริมและสนับสนุนการทำเกษตรทฤษฎีใหม่ เกษตรอินทรีย์ ตามปรัชญาเศรษฐกิจพอเพียง												
1.2 กลยุทธ์พัฒนามือถือในการประกอบอาชีพของประชาชนโดยการศึกษาอาชีพ ส่งเสริมอาชีพ และส่งเสริมภูมิปัญญาท้องถิ่น												
(3) แผนงานอุตสาหกรรมและการโยธา	7	6,690,000	8	7,690,000	8	7,690,000	8	7,690,000	8	6,690,000	39	36,450,000
รวม	26	9,321,800	27	10,321,800	27	10,321,800	27	10,321,800	27	9,321,800	134	49,609,000
2) ยุทธศาสตร์ด้านการส่งเสริมคุณภาพชีวิตและพัฒนาสังคม												
1.3 กลยุทธ์พัฒนาคุณภาพชีวิต และการเรียนรู้ตลอดชีวิต พัฒนาเด็ก เยาวชน สตรี ตลอดจนการสังคมสงเคราะห์ ผู้สูงอายุ คนพิการ ผู้ด้อยโอกาส สร้างความเข้มแข็งของชุมชน												
1.4 กลยุทธ์เสริมสร้างความมั่นคงของชีวิตและสังคม โดยการจัดระเบียบชุมชนและสังคม รักษาความสงบเรียบร้อยของชุมชน ป้องกันและบรรเทาสาธารณภัย แก้ไขปัญหาเสพติด												
(1) แผนงานบริหารงานทั่วไป	6	320,000	6	320,000	6	320,000	6	320,000	6	320,000	30	1,600,000
1.4 กลยุทธ์เสริมสร้างความมั่นคงของชีวิตและสังคม โดยการจัดระเบียบชุมชนและสังคม รักษาความสงบเรียบร้อยของชุมชน ป้องกันและบรรเทาสาธารณภัย แก้ไขปัญหาเสพติด												
(2) แผนงานการรักษาความสงบภายใน	12	4,760,000	12	4,760,000	12	4,760,000	12	4,760,000	12	4,760,000	60	23,800,000
1.3 กลยุทธ์พัฒนาคุณภาพชีวิต และการเรียนรู้ตลอดชีวิต พัฒนาเด็ก เยาวชน สตรี ตลอดจนการสังคมสงเคราะห์ ผู้สูงอายุ คนพิการ ผู้ด้อยโอกาส สร้างความเข้มแข็งของชุมชน												
(3) แผนงานสังคมสงเคราะห์	2	610,000	2	610,000	2	610,000	2	610,000	2	610,000	10	3,050,000
1.3 กลยุทธ์พัฒนาคุณภาพชีวิต และการเรียนรู้ตลอดชีวิต พัฒนาเด็ก เยาวชน สตรี ตลอดจนการสังคมสงเคราะห์ ผู้สูงอายุ คนพิการ ผู้ด้อยโอกาส สร้างความเข้มแข็งของชุมชน												
1.4 กลยุทธ์เสริมสร้างความมั่นคงของชีวิตและสังคม โดยการจัดระเบียบชุมชนและสังคม รักษาความสงบเรียบร้อยของชุมชน ป้องกันและบรรเทาสาธารณภัย แก้ไขปัญหาเสพติด												
(4) แผนงานสร้างความเข้มแข็งของชุมชน	12	424,000	12	424,000	12	454,000	12	454,000	2	454,000	50	2,210,000

ยุทธศาสตร์การพัฒนา	ปี 2566		ปี 2567		ปี 2568		ปี 2569		ปี 2570		รวม 5 ปี	
	จำนวนโครงการ	งบประมาณ (บาท)	จำนวนโครงการ	งบประมาณ (บาท)	จำนวนโครงการ	งบประมาณ (บาท)	จำนวนโครงการ	งบประมาณ (บาท)	จำนวนโครงการ	งบประมาณ (บาท)	จำนวนโครงการ	งบประมาณ (บาท)
1.3 กลยุทธ์พัฒนาคุณภาพชีวิต และการเรียนรู้ตลอดชีวิต พัฒนาเด็ก เยาวชน สตรี ตลอดจนการสังคมสงเคราะห์ ผู้สูงอายุ คนพิการ ผู้ด้อยโอกาส สร้างความเข้มแข็งของชุมชน (5) แผนงานสาธารณสุข	3	205,000	3	205,000	3	205,000	3	205,000	3	205,000	15	1,025,000
1.3 กลยุทธ์พัฒนาคุณภาพชีวิต และการเรียนรู้ตลอดชีวิต พัฒนาเด็ก เยาวชน สตรี ตลอดจนการสังคมสงเคราะห์ ผู้สูงอายุ คนพิการ ผู้ด้อยโอกาส สร้างความเข้มแข็งของชุมชน (6) แผนงานอุตสาหกรรมและการโยธา	0	0	1	100,000	0	0	1	100,000	0	0	2	200,000
1.3 กลยุทธ์พัฒนาคุณภาพชีวิต และการเรียนรู้ตลอดชีวิต พัฒนาเด็ก เยาวชน สตรี ตลอดจนการสังคมสงเคราะห์ ผู้สูงอายุ คนพิการ ผู้ด้อยโอกาส สร้างความเข้มแข็งของชุมชน (7) แผนงานงบบกกลาง	4	18,170,000	4	20,200,000	4	22,220,000	4	23,750,000	4	24,800,000	20	109,140,000
รวม	39	24,489,000	40	26,619,000	39	28,249,000	40	30,199,000	29	31,149,000	187	141,025,000
3) ยุทธศาสตร์ด้านพัฒนาการท่องเที่ยว												
1.5 กลยุทธ์ส่งเสริมและพัฒนาศักยภาพแหล่งท่องเที่ยว (1) แผนงานการศาสนาวัฒนธรรมและนันทนาการ	1	50,000	1	50,000	1	50,000	1	50,000	1	50,000	5	250,000
1.5 กลยุทธ์ส่งเสริมและพัฒนาศักยภาพแหล่งท่องเที่ยว (2) แผนงานอุตสาหกรรมและการโยธา	16	8,150,000	23	11,400,000	25	12,200,000	24	11,900,000	24	11,700,000	112	55,350,000
รวม	17	8,200,000	24	11,450,000	26	12,250,000	25	11,950,000	25	11,750,000	117	55,600,000
4) ยุทธศาสตร์ด้านบริหารจัดการทรัพยากรน้ำ												
1.6 กลยุทธ์พัฒนาแหล่งน้ำให้ประชาชนมีน้ำ สดเสริมและสนับสนุน ให้แหล่งน้ำภายในท้องถิ่นได้รับการก่อสร้าง ปรับปรุง ซ่อมแซม เพื่อใช้ในการเกษตร อุปโภคบริโภค (1) แผนงานอุตสาหกรรมและการโยธา	74	85,400,000	87	90,600,000	88	91,000,000	90	91,800,000	91	91,800,000	430	450,600,000
รวม	74	85,400,000	74	90,600,000	75	91,000,000	90	91,800,000	91	91,800,000	430	450,600,000
5) ยุทธศาสตร์ด้านโครงสร้างพื้นฐาน พัฒนาการคมนาคมและสาธารณูปโภค สาธารณูปการ												
1.8 กลยุทธ์ส่งเสริมให้มีการขยายเขตไฟฟ้าให้ครอบคลุมทั่วถึงทุกพื้นที่ (1) แผนงานเคหะและชุมชน	3	850,000	3	850,000	7	1,800,000	7	1,800,000	7	1,800,000	27	7,100,000
1.7 กลยุทธ์ส่งเสริมการก่อสร้าง ปรับปรุง และซ่อมแซมพัฒนาเส้นทางคมนาคม (2) แผนงานอุตสาหกรรมและการโยธา	71	21,156,500	348	204,145,560	349	204,829,560	348	175,319,560	344	204,813,310	1460	430,131,620
รวม	74	22,006,500	351	204,995,560	356	206,629,560	355	177,119,560	351	206,613,310	1,487	437,231,620

ยุทธศาสตร์การพัฒนา	ปี 2566		ปี 2567		ปี 2568		ปี 2569		ปี 2570		รวม 5 ปี	
	จำนวนโครงการ	งบประมาณ (บาท)	จำนวนโครงการ	งบประมาณ (บาท)	จำนวนโครงการ	งบประมาณ (บาท)	จำนวนโครงการ	งบประมาณ (บาท)	จำนวนโครงการ	งบประมาณ (บาท)	จำนวนโครงการ	งบประมาณ (บาท)
6) ยุทธศาสตร์ด้านการพัฒนาสาธารณสุข												
1.10 กลยุทธ์เสริมสร้างสุขภาพของประชาชนทุกกลุ่มอายุ												
1.11 กลยุทธ์การควบคุมและป้องกันโรค												
1.12 กลยุทธ์พัฒนาการเรียนรู้ด้านสาธารณสุขขั้นพื้นฐาน												
(1) แผนงานสาธารณสุข	21	1,585,000	21	1,650,000	21	1,585,000	22	1,585,000	21	1,585,000	106	6,405,000
1.10 กลยุทธ์เสริมสร้างสุขภาพของประชาชนทุกกลุ่มอายุ												
1.11 กลยุทธ์การควบคุมและป้องกันโรค												
(2) แผนงานอุตสาหกรรมและการโยธา	3	1,100,000	3	1,100,000	3	1,100,000	3	1,100,000	3	1,100,000	15	3,300,000
รวม	24	2,685,000	24	2,750,000	24	2,685,000	25	2,685,000	24	2,685,000	121	9,705,000
7) ยุทธศาสตร์ด้านการศึกษา ศาสนา วัฒนธรรมและการกีฬา												
1.13 กลยุทธ์ส่งเสริมและพัฒนาทางการศึกษา												
(1) แผนงานการศึกษา	19	6,450,000	19	7,220,000	19	8,030,000	19	8,440,000	19	8,950,000	95	39,090,000
1.14 กลยุทธ์ส่งเสริมขนบธรรมเนียมประเพณี ศาสนา วัฒนธรรมและภูมิปัญญาท้องถิ่น												
1.15 กลยุทธ์ส่งเสริมการกีฬาและนันทนาการ												
(2) แผนงานการศาสนาวัฒนธรรมและนันทนาการ	12	1,450,000	13	1,520,000	13	1,520,000	13	1,520,000	13	1,520,000	64	7,530,000
1.13 กลยุทธ์ส่งเสริมและพัฒนาทางการศึกษา												
1.15 กลยุทธ์ส่งเสริมการกีฬาและนันทนาการ												
(3) แผนงานอุตสาหกรรมและการโยธา	41	9,600,000	42	9,800,000	40	9,400,000	43	9,800,000	42	9,900,000	208	48,500,000
รวม	72	17,500,000	74	18,540,000	72	18,950,000	75	19,760,000	74	20,370,000	367	95,120,000
8. ยุทธศาสตร์ด้านการบริหารจัดการและอนุรักษ์ทรัพยากรธรรมชาติและสิ่งแวดล้อม												
1.16 กลยุทธ์ส่งเสริมและพัฒนาอนุรักษ์ทรัพยากรธรรมชาติและสิ่งแวดล้อม												
(1) แผนงานเคหะและชุมชน	4	650,000	5	1,050,000	5	1,050,000	5	1,050,500	5	1,050,000	24	4,850,500
1.16 กลยุทธ์ส่งเสริมและพัฒนาอนุรักษ์ทรัพยากรธรรมชาติและสิ่งแวดล้อม												
(2) แผนงานการเกษตร	9	480,000	9	480,000	9	480,000	9	480,000	9	480,000	45	2,400,000
รวม	13	1,130,000	14	1,530,000	14	1,530,000	14	1,530,500	14	1,530,000	69	7,250,500

ยุทธศาสตร์การพัฒนา	ปี 2566		ปี 2567		ปี 2568		ปี 2569		ปี 2570		รวม 5 ปี	
	จำนวนโครงการ	งบประมาณ (บาท)	จำนวนโครงการ	งบประมาณ (บาท)	จำนวนโครงการ	งบประมาณ (บาท)	จำนวนโครงการ	งบประมาณ (บาท)	จำนวนโครงการ	งบประมาณ (บาท)	จำนวนโครงการ	งบประมาณ (บาท)
9. ยุทธศาสตร์ด้านการบริหารงาน การพัฒนาบุคลากร และการบริการประชาชน												
1.17 กลยุทธ์ส่งเสริมการเรียนรู้ด้านการเมือง การปกครอง การบริหารแก่ประชาชน												
1.18 กลยุทธ์ด้านการพัฒนาบุคลากร												
1.19 กลยุทธ์พัฒนาบริการประชาชน												
(1) แผนงานบริหารงานทั่วไป	12	1,865,000	12	1,865,000	12	1,865,000	12	1,865,000	12	1,865,000	60	9,325,000
1.17 กลยุทธ์ส่งเสริมการเรียนรู้ด้านการเมือง การปกครอง การบริหารแก่ประชาชน												
(2) แผนงานสร้างความเข้มแข็งของชุมชน	3	130,000	3	130,000	3	130,000	3	130,000	3	130,000	15	650,000
1.19 กลยุทธ์พัฒนาบริการประชาชน												
(3) แผนงานอุตสาหกรรมและการโยธา	23	16,460,000	24	16,960,000	24	16,960,000	24	16,960,000	24	16,960,000	119	67,340,000
รวม	38	18,455,000	39	18,955,000	39	18,955,000	39	18,955,000	39	18,955,000	194	77,315,000
รวมทั้งสิ้น	377	189,187,300	667	385,761,360	672	390,570,360	690	364,320,860	674	394,174,110	3,106	1,323,456,120

บัญชีสรุปโครงการพัฒนา
ที่นำมาจากแผนพัฒนาหมู่บ้านและแผนชุมชน
องค์การบริหารส่วนตำบลม อำเภอสังขะ จังหวัดสุรินทร์

หมู่บ้าน	ปี 2566		ปี 2567		ปี 2568		ปี 2569		ปี 2570		รวม 5 ปี	
	จำนวนโครงการ	งบประมาณ (บาท)	จำนวนโครงการ	งบประมาณ (บาท)	จำนวนโครงการ	งบประมาณ (บาท)	จำนวนโครงการ	งบประมาณ (บาท)	จำนวนโครงการ	งบประมาณ (บาท)	จำนวนโครงการ	งบประมาณ (บาท)
หมู่ที่ 2 บ้านภูมิคดี	5	1,520,000	5	1,520,000	5	1,520,000	5	1,520,000	5	1,520,000	25	7,600,000
รวม	5	1,520,000	5	1,520,000	5	1,520,000	5	1,520,000	5	1,520,000	25	7,600,000
หมู่ที่ 4 บ้านสติง	4	570,000	4	570,000	4	570,000	4	570,000	4	570,000	20	2,850,000
รวม	4	570,000	4	570,000	4	570,000	4	570,000	4	570,000	20	2,850,000
หมู่ที่ 5 บ้านภูมิโปน	5	2,120,000	5	2,120,000	5	2,120,000	5	2,120,000	5	2,120,000	25	10,600,000
รวม	5	2,120,000	5	2,120,000	5	2,120,000	5	2,120,000	5	2,120,000	25	10,600,000
หมู่ที่ 6 บ้านซีจรุก	5	3,800,000	5	3,800,000	5	3,800,000	5	3,800,000	5	3,800,000	25	19,000,000
รวม	5	3,800,000	5	3,800,000	5	3,800,000	5	3,800,000	5	3,800,000	25	19,000,000
หมู่ที่ 7 บ้านภูมิสวาย	4	2,000,000	4	2,000,000	4	2,000,000	4	2,000,000	4	2,000,000	20	10,000,000
รวม	4	2,000,000	4	2,000,000	4	2,000,000	4	2,000,000	4	2,000,000	20	10,000,000
หมู่ที่ 8 บ้านภูมิขุ่น	5	500,000	5	500,000	5	500,000	5	500,000	5	500,000	25	2,500,000
รวม	5	500,000	5	500,000	5	500,000	5	500,000	5	500,000	25	2,500,000
หมู่ที่ 9 บ้านภูมิโพธิ์	4	7,010,000	4	7,010,000	4	7,010,000	4	7,010,000	4	7,010,000	20	35,050,000
รวม	4	7,010,000	4	7,010,000	4	7,010,000	4	7,010,000	4	7,010,000	20	35,050,000

หมู่บ้าน	ปี 2566		ปี 2567		ปี 2568		ปี 2569		ปี 2570		รวม 5 ปี	
	จำนวนโครงการ	งบประมาณ (บาท)	จำนวนโครงการ	งบประมาณ (บาท)	จำนวนโครงการ	งบประมาณ (บาท)	จำนวนโครงการ	งบประมาณ (บาท)	จำนวนโครงการ	งบประมาณ (บาท)	จำนวนโครงการ	งบประมาณ (บาท)
หมู่ที่ 10 บ้านสันติสุข	6	2,530,000	6	2,530,000	6	2,530,000	6	2,530,000	6	2,530,000	30	12,650,000
รวม	6	2,530,000	6	2,530,000	6	2,530,000	6	2,530,000	6	2,530,000	30	12,650,000
หมู่ที่ 11 เทพอุดม	4	5,190,000	4	5,190,000	4	5,190,000	4	5,190,000	4	5,190,000	20	25,950,000
รวม	4	5,190,000	4	5,190,000	4	5,190,000	4	5,190,000	4	5,190,000	20	25,950,000
หมู่ที่ 12 บ้านภูมิพัฒนา	5	2,544,000	5	2,544,000	5	2,544,000	5	2,544,000	5	2,544,000	25	12,720,000
รวม	5	2,544,000	5	2,544,000	5	2,544,000	5	2,544,000	5	2,544,000	25	12,720,000
รวมทั้งสิ้น	47	27784000	47	27784000	47	27784000	47	27784000	47	27784000	235	138920000

2. บัญชีโครงการพัฒนาท้องถิ่น

รายละเอียดโครงการพัฒนา

แผนพัฒนาท้องถิ่น (พ.ศ. 2566 - 2570) ทบทวน ครั้งที่ 1/2566

องค์การบริหารส่วนตำบลม อำเภอสังขะ จังหวัดสุรินทร์

ก. ยุทธศาสตร์ชาติ 20 ปี ยุทธศาสตร์ที่ 2 ด้านการสร้างความสามารถในการแข่งขัน

ข. แผนพัฒนาเศรษฐกิจและสังคมแห่งชาติ ฉบับที่ 13 หมายความว่า

- 1 ไทยเป็นประเทศชั้นนำด้านสินค้าเกษตรและเกษตรแปรรูปมูลค่าสูง
- 7 ไทยมีวิสาหกิจขนาดกลางและขนาดย่อมที่เข้มแข็ง มีศักยภาพสูงและสามารถแข่งขันได้
- 8 ไทยมีพื้นที่และเมืองอัจฉริยะที่น่าอยู่ ปลอดภัย เด็ดขาดได้อย่างยั่งยืน

ค. Sustainable Development Goals : SDGs เป้าหมายที่

- 1 จัดความยากจนทุกรูปแบบในทุกพื้นที่
- 2 ยุติความหิวโหย บรรลุความมั่นคงทางอาหารและยกระดับโภชนาการและส่งเสริมเกษตรกรรมที่ยั่งยืน
- 8 ส่งเสริมการเติบโตทางเศรษฐกิจที่ต่อเนื่อง ครอบคลุม และยั่งยืน การจ้างงานเต็มที่ มีผลผลิตภาพ และการมีงานที่เหมาะสมสำหรับทุกคน
- 10 ลดความไม่เสมอภาคภายในประเทศและระหว่างประเทศ
- 12 สร้างหลักประกันให้มีรูปแบบการผลิตและการบริโภคที่ยั่งยืน

ง. ยุทธศาสตร์จังหวัด

ประเด็นการพัฒนาที่ 1 การพัฒนาและส่งเสริมเกษตรอินทรีย์อย่างครบวงจรและยั่งยืน

ประเด็นการพัฒนาที่ 2 การส่งเสริมและพัฒนาศักยภาพการค้า การลงทุน การบริการ และเชื่อมโยงเศรษฐกิจชายแดน

จ. ยุทธศาสตร์การพัฒนาของ อปท.ในเขตจังหวัด ที่

- 1 การพัฒนาและส่งเสริมเกษตรอินทรีย์อย่างครบวงจร
- 2 การส่งเสริมและพัฒนาศักยภาพ การค้า การลงทุน การบริการ

1. ยุทธศาสตร์ด้านพัฒนาเศรษฐกิจ

1.2 กลยุทธ์พัฒนาฝีมือในการประกอบอาชีพของประชาชนโดยการฝึกอาชีพ ส่งเสริมอาชีพ และส่งเสริมภูมิปัญญาท้องถิ่น

(1) แผนงานสร้างความเข้มแข็งของชุมชน

ที่	โครงการ	วัตถุประสงค์	เป้าหมาย (ผลผลิตของโครงการ)	งบประมาณ					ตัวชี้วัด (KPI)	ผลที่คาดว่าจะได้รับ	หน่วยงาน รับผิดชอบหลัก
				2566 (บาท)	2567 (บาท)	2568 (บาท)	2569 (บาท)	2570 (บาท)			
1	โครงการฝึกอบรมและส่งเสริมอาชีพ	เพื่อส่งเสริมและสนับสนุนกลุ่มอาชีพต่าง ๆ ให้มีความมั่นคงและเพื่อเป็นการเสริมสร้างอาชีพ	กลุ่มอาชีพในตำบล เช่น ทอผ้าไหม,ทำขนม,ทอเสื่อ,จักรสาน ,หมอนชิต,เลี้ยงโค กระบือ ฯลฯ	40,000	40,000	40,000	40,000	40,000	ร้อยละ 60 ของผู้เข้าร่วมโครงการมีรายได้เพิ่มขึ้น	1.ประชาชนมีรายได้เพิ่มขึ้น 2.ลดปัญหาการว่างงาน	สำนักปลัด
2	โครงการส่งเสริมอาชีพหัตถกรรม	เพื่อส่งเสริมและสนับสนุนหัตถกรรมเพื่อเพิ่มคุณภาพสินค้า	ส่งเสริมอาชีพหัตถกรรม เช่น ทอผ้าไหม,จักรสาน ,ตะเกียบทอเสื่อ ฯลฯ ให้แก่ประชาชนในตำบล	100,000	100,000	100,000	100,000	100,000	ร้อยละ 60 ของผู้เข้าร่วมโครงการมีรายได้เพิ่มขึ้น	1.ประชาชนมีรายได้เพิ่มขึ้น 2.ลดปัญหาการว่างงาน	สำนักปลัด
3	โครงการพัฒนากลุ่มชีพเพื่อพัฒนาศักยภาพการแข่งขันด้านการตลาด	เพื่อให้ประชาชนได้มีความรู้และพัฒนาศักยภาพการแข่งขันการตลาด	ประชาชนตำบลมผู้สนใจเข้าร่วมโครงการ	24,000	24,000	24,000	24,000	24,000	ร้อยละ 60 ความพึงพอใจของผู้เข้าร่วมโครงการ	1.ลดปัญหาการว่างงาน 2.มีอาชีพเสริมเพิ่มรายได้	สำนักปลัด/ สำนักงานเกษตร อำเภอสังขะ
4	โครงการส่งเสริมการจำหน่ายผลิตภัณฑ์ชุมชนของอำเภอสังขะในงานช่างสุรินทร์	เพื่อส่งเสริมรายได้ จากการจำหน่ายสินค้าผลิตภัณฑ์ชุมชนประชาชนมีช่องทางสำหรับจำหน่ายผลิตภัณฑ์	อุดหนุนที่ทำการปกครองอำเภอสังขะ/ อปท.อ.สังขะ	5,000	5,000	5,000	5,000	5,000	ร้อยละ 100 ของโครงการบรรลุตามวัตถุประสงค์	1.กิจกรรมของอำเภอบรรลุตามวัตถุประสงค์ 2.ส่งเสริมรายได้จากการจำหน่ายสินค้าผลิตภัณฑ์ชุมชน	สำนักปลัด/ ที่ทำการปกครอง อำเภอสังขะ/ อปท.อ.สังขะ
รวม	4 โครงการ	-	-	169,000	169,000	169,000	169,000	169,000		-	-

1.1 กลยุทธ์ส่งเสริมและสนับสนุนการทำเกษตรทฤษฎีใหม่ เกษตรอินทรีย์ ตามปรัชญาเศรษฐกิจพอเพียง

1.2 กลยุทธ์พัฒนาฝีมือในการประกอบอาชีพของประชาชนโดยการฝึกอาชีพ ส่งเสริมอาชีพ และส่งเสริมภูมิปัญญาท้องถิ่น

(2) แผนงานการเกษตร

ที่	โครงการ	วัตถุประสงค์	เป้าหมาย (ผลผลิตของโครงการ)	งบประมาณ					ตัวชี้วัด (KPI)	ผลที่คาดว่าจะได้รับ	หน่วยงาน รับผิดชอบหลัก
				2566 (บาท)	2567 (บาท)	2568 (บาท)	2569 (บาท)	2570 (บาท)			
1	โครงการส่งเสริมการเกษตรเศรษฐกิจพอเพียง (ตามแนวพระราชดำริ)	ส่งเสริมให้เกษตรกรมีความรู้ด้านการทำเกษตร	ดำเนินการตามรูปแบบเศรษฐกิจพอเพียง จำนวน 12 หมู่ ๆ ละ 30 ครอบครัว	500,000	500,000	500,000	500,000	500,000	จำนวนครอบครัวที่ได้รับการส่งเสริม จำนวน 30 ครอบครัว	1.เกษตรกรมีความรู้ทางการเกษตร 2.เกษตรกรลดรายจ่าย เพิ่มรายได้ในครัวเรือน	สำนักปลัด/ สำนักงานเกษตร อำเภอสังขะ
2	โครงการเพิ่มประสิทธิภาพการให้บริการงานส่งเสริมการเกษตรประจำตำบล	เพื่อเป็นศูนย์ประสานการถ่ายทอดเทคโนโลยีทางวิชาการเกษตร	ศูนย์บริการและถ่ายทอดเทคโนโลยีการเกษตรประจำตำบล จำนวน 1 ศูนย์	20,000	20,000	20,000	20,000	20,000	ร้อยละ 60 ได้พัฒนาจุดด้านการเกษตรให้เป็นอย่างดีแก่เกษตรกร	1.ศูนย์มีการปรับปรุงให้เป็นจุดบริการด้านการเกษตรแห่งเดียวในตำบล 2.พัฒนาข้อมูลด้านการเกษตรเศรษฐกิจ สังคมให้เป็นปัจจุบัน	สำนักปลัด/ สำนักงานเกษตร อำเภอสังขะ
3	โครงการส่งเสริมการใช้ปุ๋ยอินทรีย์	เพื่อส่งเสริมและให้ความรู้การผลิตปุ๋ยอินทรีย์แทนปุ๋ยเคมี	ประชาชนตำบล หมู่ที่ 1 -12	50,000	50,000	50,000	50,000	50,000	ร้อยละ 60 ของผู้เข้าร่วมโครงการ	1.ประชาชนใช้ปุ๋ยอินทรีย์ที่ผลิตเองเพื่อเป็นการลดรายจ่าย 2.รักษาสภาพดินให้สมบูรณ์อยู่เสมอ	สำนักปลัด/ สำนักงานเกษตร อำเภอสังขะ
4	โครงการส่งเสริมการปลูกพืชใช้วัตถุดิบอินทรีย์และพัฒนาการผลิตพันธุ์พืช โดยใช้หลักเกษตรทฤษฎีใหม่ตามแนวพระราชดำริ	เพื่อให้เกษตรกรปลูกพืชโดยใช้วัตถุดิบอินทรีย์และพัฒนาการผลิตพันธุ์พืช โดยใช้หลักเกษตรทฤษฎีใหม่ตามแนวพระราชดำริ	ประชาชนตำบล หมู่ที่ 1 -12	150,000	150,000	150,000	150,000	150,000	ร้อยละ 60 ของผู้เข้าร่วมโครงการ	1. เกษตรกรได้รับความรู้ด้านการพัฒนาพันธุ์พืชและเมล็ดพันธุ์พืช 2. สามารถเพิ่มผลผลิตและเพิ่มรายได้	สำนักปลัด
5	โครงการเพิ่มประสิทธิภาพการผลิตข้าวหอมมะลิคุณภาพดี	เพื่อให้เกษตรกรสามารถเพิ่มประสิทธิภาพการผลิตข้าวหอมมะลิคุณภาพดี	ประชาชนตำบล หมู่ที่ 1 -12	144,000	144,000	144,000	144,000	144,000	ร้อยละ 60 ของผู้เข้าร่วมโครงการ	1.เกษตรกรมีความรู้การเพิ่มประสิทธิภาพการผลิตข้าวหอมมะลิ 2. สามารถเพิ่มผลผลิตและเพิ่มรายได้	สำนักปลัด/ สำนักงานเกษตร อำเภอสังขะ

ที่	โครงการ	วัตถุประสงค์	เป้าหมาย (ผลผลิตของโครงการ)	งบประมาณ					ตัวชี้วัด (KPI)	ผลที่คาดว่าจะได้รับ	หน่วยงาน รับผิดชอบหลัก
				2566 (บาท)	2567 (บาท)	2568 (บาท)	2569 (บาท)	2570 (บาท)			
6	โครงการส่งเสริมการใช้ปุ๋ย สั่งตัด	เพื่อให้ความรู้การใช้ปุ๋ยให้ แก่ประชาชน	ประชาชนตำบลม หมู่ที่ 1 -12	148,400	148,400	148,400	148,400	148,400	ร้อยละ 60 ของ ผู้เข้าร่วม โครงการ	1.ประชาชนใช้ปุ๋ยอินทรีย์ที่ ผลิตเองเพื่อเป็นการลดรายจ่าย 2.รักษาสภาพดินให้ สมบูรณ์อยู่เสมอ	สำนักปลัด/ สำนักงานเกษตร อำเภอสังขะ
7	โครงการส่งเสริมการผลิตสาร ชีวภัณฑ์ป้องกันกำจัดศัตรูพืช	เพื่อส่งเสริมความรู้ด้านการผลิต สารชีวภัณฑ์ป้องกันกำจัดศัตรูพืช	ประชาชนตำบลม หมู่ที่ 1 -12	93,400	93,400	93,400	93,400	93,400	ร้อยละ 60 ของ ผู้เข้าร่วม โครงการ	1. สามารถผลิตสารชีวภัณฑ์ ป้องกันกำจัดศัตรูพืช 2. ลดรายจ่ายเพิ่มรายได้	สำนักปลัด/ สำนักงานเกษตร อำเภอสังขะ
8	โครงการส่งเสริมการผลิต ข้าวหอมมะลิ GAP	เพื่อส่งเสริมการผลิตข้าวหอม มะลิ GAP	ประชาชนตำบลม หมู่ที่ 1 -12	30,000	30,000	30,000	30,000	30,000	ร้อยละ 60 ของ ผู้เข้าร่วม โครงการ	1.เกษตรกรมีความรู้ในการ ผลิตข้าวหอมมะลิ GAP 2. สามารถเพิ่มผลผลิต และเพิ่มรายได้	สำนักปลัด/ สำนักงานเกษตร อำเภอสังขะ
9	โครงการเพิ่มประสิทธิภาพ ศูนย์จัดการดินปุ๋ยชุมชน	เพื่อส่งเสริมและให้ความรู้การ จัดการดินปุ๋ยชุมชน	ประชาชนตำบลม หมู่ที่ 1 -12	100,000	100,000	100,000	100,000	100,000	ร้อยละ 60 ของ ผู้เข้าร่วม โครงการ	1.ประชาชนใช้ปุ๋ยอินทรีย์ที่ ผลิตเองเพื่อเป็นการลดรายจ่าย 2.รักษาสภาพดินให้ สมบูรณ์อยู่เสมอ	สำนักปลัด/ สำนักงานเกษตร อำเภอสังขะ
10	โครงการส่งเสริมการผลิตข้าว คุณภาพสู่มาตรฐาน	เพื่อให้เกษตรกรสามารถมี ความรู้ในการผลิตข้าวที่มี มาตรฐาน	ประชาชนตำบลม หมู่ที่ 1 -12	76,000	76,000	76,000	76,000	76,000	ร้อยละ 60 ของ ผู้เข้าร่วม โครงการ	1.ประชาชนใช้ปุ๋ยอินทรีย์ที่ ผลิตเองเพื่อเป็นการลดรายจ่าย 2.รักษาสภาพดินให้ สมบูรณ์อยู่เสมอ	สำนักปลัด/ สำนักงานเกษตร อำเภอสังขะ

ที่	โครงการ	วัตถุประสงค์	เป้าหมาย (ผลผลิตของโครงการ)	งบประมาณ					ตัวชี้วัด (KPI)	ผลที่คาดว่าจะได้รับ	หน่วยงาน รับผิดชอบหลัก
				2566 (บาท)	2567 (บาท)	2568 (บาท)	2569 (บาท)	2570 (บาท)			
11	โครงการสร้างผู้ประกอบการ ธุรกิจเกษตรรุ่นใหม่	เพื่อให้ความรู้สร้างผู้ประกอบการ ธุรกิจเกษตรรุ่นใหม่	ประชาชนตำบลม หมู่ที่ 1 -12	10,000	10,000	10,000	10,000	10,000	ร้อยละ 60 ของ ผู้เข้าร่วม โครงการ	1.ลดปัญหาการว่างงาน 2.มีอาชีพเพิ่มรายได้	สำนักปลัด/ สำนักงานเกษตร อำเภอสังขะ
12	โครงการส่งเสริมการ เลี้ยงไก่พันธุ์ไข่	เพื่อให้ประชาชนมีความรู้ การเลี้ยงไก่พันธุ์ไข่สามารถ ต่อยอดเพิ่มรายได้	ประชาชนตำบลม ผู้สนใจเข้าร่วมโครงการ	500,000	500,000	500,000	500,000	500,000	ร้อยละ60 ความพึงพอใจ ของผู้เข้าร่วม โครงการ	1.ประชาชนมีความรู้ ความเข้าใจในการเลี้ยงไก่ไข่ 2.มีอาชีพเสริมเพิ่มรายได้	สำนักปลัด
13	โครงการส่งเสริมอาชีพ การเลี้ยงสัตว์	เพื่อให้เกษตรกรมีความรู้ เกี่ยวกับอาชีพการเลี้ยงสัตว์ จำหน่ายเป็นรายได้เสริม	ส่งเสริมการเลี้ยงสัตว์ให้แก่ ประชาชนในตำบล เช่น เลี้ยงจิ้งหรีด, เลี้ยงกบ, เลี้ยงปลา, สุกร, ไก่ดำ ฯลฯ	100,000	100,000	100,000	100,000	100,000	ร้อยละ 60 ความพึงพอใจ ของผู้เข้าร่วม โครงการ	1.ประชาชนมีความรู้ ความเข้าใจในการเลี้ยงสุกร 2.มีอาชีพเสริมเพิ่มรายได้	สำนักปลัด
14	โครงการส่งเสริมอาชีพ การเพาะเห็ดและวิธีการ ผลิตก้อนเชื้อเห็ด	เพื่อให้เกษตรกรมีความรู้ เกี่ยวกับการเพาะเห็ดและ วิธีการผลิตก้อนเชื้อเห็ดเพื่อ จำหน่ายเป็นรายได้เสริม	ประชาชนตำบลม ผู้สนใจเข้าร่วมโครงการ	50,000	50,000	50,000	50,000	50,000	ร้อยละ 60 ความพึงพอใจ ของผู้เข้าร่วม โครงการ	1.ประชาชนมีความรู้ ความเข้าใจในการเพาะเห็ด และวิธีการผลิตก้อนเชื้อเห็ด 2.มีอาชีพเสริมเพิ่มรายได้	สำนักปลัด

ที่	โครงการ	วัตถุประสงค์	เป้าหมาย (ผลผลิตของโครงการ)	งบประมาณ					ตัวชี้วัด (KPI)	ผลที่คาดว่าจะได้รับ	หน่วยงาน รับผิดชอบหลัก
				2566 (บาท)	2567 (บาท)	2568 (บาท)	2569 (บาท)	2570 (บาท)			
15	โครงการศูนย์ช่วยเหลือ ประชาชนตามอำนาจหน้าที่ ด้านเกษตรกร	เพื่อให้การช่วยเหลือประชาชน ตามระเบียบกระทรวงมหาดไทย ว่าด้วยค่าใช้จ่ายช่วยเหลือ ประชาชนตามอำนาจหน้าที่ของ องค์กรปกครองส่วนท้องถิ่น พ.ศ. 2560 และที่แก้ไขเพิ่มเติมจนถึง ปัจจุบัน และข้อกฎหมายที่เกี่ยวข้อง	ประชาชนตำบลม	500,000	500,000	500,000	500,000	500,000	ร้อยละ100 ของ ของผู้ได้รับ การช่วยเหลือ	1. ประชาชนได้รับการช่วยเหลือด้านการเกษตร 2. บรรเทาความเดือดร้อน ของประชาชน	สำนักปลัด
รวม	15 โครงการ	-	-	2,471,800	2,471,800	2,471,800	2,471,800	2,471,800	-	-	-

1.1 กลยุทธ์ส่งเสริมและสนับสนุนการทำเกษตรทฤษฎีใหม่ เกษตรอินทรีย์ ตามปรัชญาเศรษฐกิจพอเพียง

1.2 กลยุทธ์พัฒนาฝีมือในการประกอบอาชีพของประชาชนโดยการฝึกอาชีพ ส่งเสริมอาชีพ และส่งเสริมภูมิปัญญาท้องถิ่น

(3) แผนงานอุตสาหกรรมและการโยธา

ที่	โครงการ	วัตถุประสงค์	เป้าหมาย (ผลผลิตของโครงการ)	งบประมาณ					ตัวชี้วัด (KPI)	ผลที่คาดว่าจะได้รับ	หน่วยงาน รับผิดชอบหลัก
				2566 (บาท)	2567 (บาท)	2568 (บาท)	2569 (บาท)	2570 (บาท)			
1	โครงการก่อสร้างลานตาก หมู่ที่ 1 บ้านดม	1. เพื่อให้เกษตรกรมีที่สำหรับ ตากผลิตผลทางการเกษตร 2. เพื่อเป็นการใช้พื้นที่ ว่างเปล่าให้เกิดประโยชน์	กว้าง 30 ม. ยาว 50 ม. หนา 0.15 ม. (ตามแบบ อบต. กำหนด)	1,050,000	1,050,000	1,050,000	1,050,000	1,050,000	ร้อยละ 80 ของ ผู้ใช้ประโยชน์	1. เกษตรกรมีที่สำหรับ ตากผลิตผลทางการเกษตร 2. เพื่อเป็นการใช้พื้นที่ ว่างเปล่าให้เกิดประโยชน์	กองช่าง
2	โครงการก่อสร้างลานตาก หมู่ที่ 1 บ้านดม บริเวณศาลาบ้านดมคุ้มอาหัน	1. เพื่อให้เกษตรกรมีที่สำหรับ ตากผลิตผลทางการเกษตร 2. เพื่อเป็นการใช้พื้นที่ ว่างเปล่าให้เกิดประโยชน์	กว้าง 50 ม. ยาว 70 ม. หนา 0.15 ม. (ตามแบบ อบต. กำหนด)	1,960,000	1,960,000	1,960,000	1,960,000	1,960,000	ร้อยละ 80 ของ ผู้ใช้ประโยชน์	1. เกษตรกรมีที่สำหรับ ตากผลิตผลทางการเกษตร 2. เพื่อเป็นการใช้พื้นที่ ว่างเปล่าให้เกิดประโยชน์	กองช่าง
3	โครงการก่อสร้างลานตาก หมู่ที่ 2 บ้านภูมิคดี	1. เพื่อให้เกษตรกรมีที่สำหรับ ตากผลิตผลทางการเกษตร 2. เพื่อเป็นการใช้พื้นที่ว่างเปล่า ให้เกิดประโยชน์	ก่อสร้างลานตาก หมู่ที่ 2 บ้านภูมิคดี (ตามแบบ อบต. กำหนด)	500,000	500,000	500,000	500,000	500,000	ร้อยละ 80 ของ ผู้ใช้ประโยชน์	1. เกษตรกรมีที่สำหรับ ตากผลิตผลทางการเกษตร 2. เพื่อเป็นการใช้พื้นที่ ว่างเปล่าให้เกิดประโยชน์	กองช่าง
4	โครงการก่อสร้างลานตาก หมู่ที่ 6 บ้านชีจรุก	1. เพื่อให้เกษตรกรมีที่สำหรับ ตากผลิตผลทางการเกษตร 2. เพื่อเป็นการใช้พื้นที่ ว่างเปล่าให้เกิดประโยชน์	กว้าง 30 ม. ยาว 50 ม. หนา 0.15 ม. (ตามแบบ อบต. กำหนด)	840,000	840,000	840,000	840,000	840,000	ร้อยละ 80 ของ ผู้ใช้ประโยชน์	1. เกษตรกรมีที่สำหรับ ตากผลิตผลทางการเกษตร 2. เพื่อเป็นการใช้พื้นที่ ว่างเปล่าให้เกิดประโยชน์	กองช่าง

ที่	โครงการ	วัตถุประสงค์	เป้าหมาย (ผลผลิตของโครงการ)	งบประมาณ					ตัวชี้วัด (KPI)	ผลที่คาดว่าจะได้รับ	หน่วยงาน รับผิดชอบหลัก
				2566 (บาท)	2567 (บาท)	2568 (บาท)	2569 (บาท)	2570 (บาท)			
5	โครงการก่อสร้างลานตาก หมู่ที่ 9 บ้านภูมิโพธิ์	1. เพื่อให้เกษตรกรมีที่สำหรับ ตากผลิตผลทางการเกษตร 2. เพื่อเป็นการใช้พื้นที่ ว่างเปล่าให้เกิดประโยชน์	กว้าง 20 ม. ยาว 50 ม. หนา 0.15 ม. (ตามแบบ อบต. กำหนด)	700,000	700,000	700,000	700,000	700,000	ร้อยละ 80 ของ ผู้ใช้ประโยชน์	1. เกษตรกรมีที่สำหรับ ตากผลิตผลทางการเกษตร 2. เพื่อเป็นการใช้พื้นที่ ว่างเปล่าให้เกิด ประโยชน์	กองช่าง
6	โครงการก่อสร้างลานตาก หมู่ที่ 11 บ้านเทพอุดม บริเวณป่าช้าสาธารณะ	1. เพื่อให้เกษตรกรมีที่สำหรับ ตากผลิตผลทางการเกษตร 2. เพื่อเป็นการใช้พื้นที่ ว่างเปล่าให้เกิดประโยชน์	กว้าง 30 ม. ยาว 50 ม. หนา 0.15 ม. (ตามแบบ อบต. กำหนด)	840,000	840,000	840,000	840,000	840,000	ร้อยละ 80 ของ ผู้ใช้ประโยชน์	1. เกษตรกรมีที่สำหรับ ตากผลิตผลทางการเกษตร 2. เพื่อเป็นการใช้พื้นที่ ว่างเปล่าให้เกิด ประโยชน์	กองช่าง
7	โครงการปรับปรุงซ่อมแซม โรงผลิตปุ๋ยอินทรีย์ อบต.ตม	เพื่อปรับปรุงซ่อมแซม โรงปุ๋ยอินทรีย์ที่ชำรุดให้มี สภาพใช้งานได้	ปรับปรุงซ่อมแซม โรงผลิตปุ๋ยอินทรีย์ อบต.ตม	300,000	300,000	300,000	300,000	300,000	ร้อยละ 80 ของ ผู้ใช้ประโยชน์	โรงปุ๋ยอินทรีย์ อบต.ตม ได้รับการปรับปรุงมีอายุ การใช้ที่ยาวนาน	กองช่าง
8	โครงการก่อสร้างโดมเก็บอุปกรณ์ การเกษตรและเก็บผลผลิต ทางการเกษตรตำบลม	1.เพื่อให้เกษตรกรตำบลมมีที่ สำหรับเก็บผลิตผลทางการเกษตร สภาพใช้งานได้ 2.เพื่อมีแหล่งรวมกลุ่มเกษตรกร ตำบลม และส่งเสริมอาชีพเกษตรกร	ก่อสร้างโดมเก็บอุปกรณ์ การเกษตรและเก็บผลผลิต ทางการเกษตรตำบลม (ตามแบบ อบต. กำหนด)	-	1,000,000	1,000,000	1,000,000	-	ร้อยละ 80 ของ ผู้ใช้ประโยชน์	มีโดมเก็บอุปกรณ์การเกษตร และเก็บผลิตผลทางการเกษตร ของตำบลม	กองช่าง
รวม	8 โครงการ	-	-	6,690,000	7,690,000	7,690,000	7,690,000	6,690,000	-	-	-

รายละเอียดโครงการพัฒนา

แผนพัฒนาท้องถิ่น (พ.ศ. 2566 - 2570) ทบทวน ครั้งที่ 1/2566

องค์การบริหารส่วนตำบลม อำเภอลำทะเมนชัย จังหวัดสุรินทร์

ก. ยุทธศาสตร์ชาติ 20 ปี ยุทธศาสตร์ที่ 3 ด้านการพัฒนาและเสริมสร้างศักยภาพคน

4 ด้านการสร้างโอกาสความเสมอภาคและเท่าเทียมกันทางสังคม

ข. แผนพัฒนาเศรษฐกิจและสังคมแห่งชาติ ฉบับที่ 13 หมวดหมายที่

9 ไทยมีความยากจนข้ามรุ่นลดลง และมีความคุ้มครองทางสังคมที่เพียงพอเหมาะสม

11 ไทยสามารถลดความเสี่ยงและผลกระทบจากภัยธรรมชาติและการเปลี่ยนแปลงสภาพภูมิอากาศ

12 ไทยมีกำลังคนสมรรถนะสูง มุ่งเรียนรู้อย่างต่อเนื่อง ตอบโจทย์การพัฒนาแห่งอนาคต

ค. Sustainable Development Goals : SDGs เป้าหมายที่

3 สร้างหลักประกันว่าคนมีชีวิตที่มีสุขภาพดีและส่งเสริมความเป็นอยู่ที่ดีสำหรับทุกคนในทุกวัย

5 บรรลุความเท่าเทียมระหว่างเพศ และเสริมอำนาจให้แก่สตรีและเด็กหญิง

10 ลดความไม่เสมอภาคภายในประเทศและระหว่างประเทศ

11 ทำให้เมืองและการตั้งถิ่นฐานของมนุษย์มีความครอบคลุม ปลอดภัย มีภูมิคุ้มกันและยั่งยืน

12 ปฏิบัติการอย่างเร่งด่วนเพื่อต่อสู้การเปลี่ยนแปลงสภาพภูมิอากาศและผลกระทบที่เกิดขึ้น

16 ส่งเสริมสังคมที่สงบสุขและครอบคลุมเพื่อการพัฒนาที่ยั่งยืน ให้ทุกคนเข้าถึงความยุติธรรม และสร้างสถาบันที่มีประสิทธิภาพ รับผิดชอบ และครอบคลุมในทุกระดับ

ง. ยุทธศาสตร์จังหวัด

ประเด็นการพัฒนาคู่มือ 5 การยกระดับคุณภาพชีวิตของประชาชน

ประเด็นการพัฒนาคู่มือ 6 เสริมสร้างความมั่นคงและความปลอดภัย

จ. ยุทธศาสตร์การพัฒนาของ อปท. ในเขตจังหวัด ที่

5 การยกระดับคุณภาพชีวิตของประชาชน

6 เสริมสร้างความมั่นคงและความปลอดภัย

2. ยุทธศาสตร์ด้านการส่งเสริมคุณภาพชีวิตและพัฒนาสังคม

1.3 กลยุทธ์พัฒนาคุณภาพชีวิต และการเรียนรู้ตลอดชีวิต พัฒนาเด็ก เยาวชน สตรี ตลอดจนการสังคมสงเคราะห์ ผู้สูงอายุ คนพิการ ผู้ด้อยโอกาส สร้างความเข้มแข็งของชุมชน

1.4 กลยุทธ์เสริมสร้างความมั่นคงของชีวิตและสังคม โดยการจัดระเบียบชุมชนและสังคม รักษาความสงบเรียบร้อยของชุมชน ป้องกันและบรรเทาสาธารณภัย แก้ไขปัญหายาเสพติด

(1) แผนงานบริหารงานทั่วไป

ที่	โครงการ	วัตถุประสงค์	เป้าหมาย (ผลผลิตของโครงการ)	งบประมาณ					ตัวชี้วัด (KPI)	ผลที่คาดว่าจะได้รับ	หน่วยงาน รับผิดชอบหลัก
				2566 (บาท)	2567 (บาท)	2568 (บาท)	2569 (บาท)	2570 (บาท)			
1	โครงการจัดงานเฉลิมพระชนมพรรษาพระบาทสมเด็จพระเจ้าอยู่หัวมหาวชิราลงกรณบดินทรเทพยวรางกูร 28 กรกฎาคม	เพื่อเทิดพระเกียรติและแสดงความจงรักภักดี เทิดทูนสถาบันพระมหากษัตริย์	ประชาชนผู้เข้าร่วมโครงการจัดกิจกรรมปีละ 1 ครั้ง	100,000	100,000	100,000	100,000	100,000	ร้อยละ 80 ของผู้เข้าร่วมโครงการ	1.ประชาชนได้แสดงออกถึงความจงรักภักดี 2.เทิดทูนสถาบันพระมหากษัตริย์	สำนักปลัด
2	โครงการเทิดทูนสถาบันสร้างความสมานฉันท์ของชาติ	เพื่อเป็นการเทิดทูนสถาบันของชาติ และเพื่อเป็นการแสดงความจงรักภักดี	ประชาชนผู้เข้าร่วมโครงการจัดกิจกรรมปีละ 1 ครั้ง	50,000	50,000	50,000	50,000	50,000	ร้อยละ 80 ของผู้เข้าร่วมโครงการ	1. ประชาชนสำนึกในพระมหากรุณาธิคุณ 2.เทิดทูนสถาบันพระมหากษัตริย์	สำนักปลัด
3	โครงการจัดงานเนื่องในวันท้องถิ่นไทย 18 มีนาคม	เพื่อรำลึกถึงพระมหากรุณาธิคุณแห่งพระบาทสมเด็จพระจุลจอมเกล้าเจ้าอยู่หัวที่ได้ทรงพระกรุณาโปรดเกล้าฯ ประกาศจัดตั้งสุขาภิบาลท่าลอมขึ้นแห่งแรกของประเทศไทย	ผู้บริหาร สอบต พนักงานฯ ลูกจ้าง ประชาชนผู้เข้าร่วมโครงการ/ปีละ 1 ครั้ง	20,000	20,000	20,000	20,000	20,000	ร้อยละ 80 ของผู้เข้าร่วมโครงการ	1. ประชาชนสำนึกในพระมหากรุณาธิคุณ 2.เทิดทูนสถาบันพระมหากษัตริย์	สำนักปลัด

ที่	โครงการ	วัตถุประสงค์	เป้าหมาย (ผลผลิตของโครงการ)	งบประมาณ					ตัวชี้วัด (KPI)	ผลที่คาดว่าจะได้รับ	หน่วยงาน รับผิดชอบหลัก
				2566 (บาท)	2567 (บาท)	2568 (บาท)	2569 (บาท)	2570 (บาท)			
4	โครงการจัดงานเฉลิมพระชนมพรรษา สมเด็จพระนางเจ้าสุทิดา พัชรสุธาพิมลลักษณ พระบรมราชินี 3 มิถุนายน	เพื่อเทิดพระเกียรติและแสดงความจงรักภักดี เทิดทูนสถาบันพระมหากษัตริย์	ประชาชนผู้เข้าร่วมโครงการจัดกิจกรรมปีละ 1 ครั้ง	50,000	50,000	50,000	50,000	50,000	ร้อยละ 80 ของผู้เข้าร่วมโครงการ	1.ประชาชนได้แสดงออกถึงความจงรักภักดี 2.เทิดทูนสถาบันพระมหากษัตริย์	สำนักปลัด
5	โครงการจัดงานวันคล้ายวันพระบรมราชสมภพของพระบาทสมเด็จพระบรมชนกาธิเบศร มหาภูมิพลอดุลยเดชมหาราช บรมนาถบพิตร วันชาติ และวันพ่อแห่งชาติ 5 ธันวาคม	เพื่อเทิดพระเกียรติและแสดงความจงรักภักดี เทิดทูนสถาบันพระมหากษัตริย์ จัดกิจกรรมวันชาติ และวันพ่อแห่งชาติ	ประชาชนผู้เข้าร่วมโครงการจัดกิจกรรมปีละ 1 ครั้ง	50,000	50,000	50,000	50,000	50,000	ร้อยละ 80 ของผู้เข้าร่วมโครงการ	1.ประชาชนได้แสดงออกถึงความจงรักภักดี 2.เทิดทูนสถาบันพระมหากษัตริย์	สำนักปลัด
6	โครงการจัดงานวันเฉลิมพระชนมพรรษาสมเด็จพระบรมราชชนนี พันปีหลวง และวันแม่แห่งชาติ	เพื่อเทิดพระเกียรติและแสดงความจงรักภักดี เทิดทูนสถาบันพระมหากษัตริย์	ประชาชนผู้เข้าร่วมโครงการจัดกิจกรรมปีละ 1 ครั้ง	50,000	50,000	50,000	50,000	50,000	ร้อยละ 80 ของผู้เข้าร่วมโครงการ	1.ประชาชนได้แสดงออกถึงความจงรักภักดี 2.เทิดทูนสถาบันพระมหากษัตริย์	สำนักปลัด
รวม	6 โครงการ	-	-	320,000	320,000	320,000	320,000	320,000	-	-	-

1.4 กลยุทธ์เสริมสร้างความมั่นคงของชีวิตและสังคม โดยการจัดระเบียบชุมชนและสังคม รักษาความสงบเรียบร้อยของชุมชน ป้องกันและบรรเทาสาธารณภัย แก้ไขปัญหายาเสพติด

(2) แผนงานการรักษาความสงบภายใน

ที่	โครงการ	วัตถุประสงค์	เป้าหมาย (ผลผลิตของโครงการ)	งบประมาณ					ตัวชี้วัด (KPI)	ผลที่คาดว่าจะได้รับ	หน่วยงาน รับผิดชอบหลัก
				2566 (บาท)	2567 (บาท)	2568 (บาท)	2569 (บาท)	2570 (บาท)			
1	โครงการช่วยเหลือป้องกันและบรรเทาความเดือดร้อนของประชาชนที่เกิดจากภัยต่างๆ	เพื่อป้องกันและบรรเทาความเดือดร้อนและช่วยเหลือผู้ประสบภัยต่างๆ	ช่วยเหลือประชาชนในตำบลที่เกิดจากภัยต่าง ๆ อาทิเช่น อัคคีภัย อุทกภัย वादภัย ภัยแล้ง ภัยหนาว ฯลฯ	2,000,000	2,000,000	2,000,000	2,000,000	2,000,000	ร้อยละ 100 ของผู้ได้รับการช่วยเหลือ	1.ประชาชนได้รับการช่วยเหลือ 2.บรรเทาความเดือดร้อนจากภัยพิบัติต่างๆ	สำนักปลัด
2	โครงการฝึกอบรมทบทวนอาสาสมัครป้องกันภัยฝ่ายพลเรือน (อปพร.)	เพื่อทบทวนและพัฒนาเพิ่มทักษะศักยภาพ อปพร.	อปพร. ตำบลม	300,000	300,000	300,000	300,000	300,000	ร้อยละ 70 ของของผู้เข้าร่วมโครงการมีทักษะเพิ่มขึ้น	1.อปพร.มีทักษะ ศักยภาพเพิ่มขึ้น 2.มีความพร้อมและสามารถปฏิบัติงานจริง ได้อย่างมีประสิทธิภาพ	สำนักปลัด
3	โครงการป้องกันและลดอุบัติเหตุทางถนน	เพื่อป้องกันและลดอุบัติเหตุทางถนน	การตั้งจุดตรวจภายในตำบลมและดำเนินกิจกรรมเกี่ยวกับการป้องกันและลดอุบัติเหตุ	200,000	200,000	200,000	200,000	200,000	ร้อยละ 70 ของโครงการดำเนินการบรรลุตามวัตถุประสงค์	1.ประชาชนมีความปลอดภัยในการใช้รถใช้ถนน 2.ลดปัญหาการเกิดอุบัติเหตุทางถนน	สำนักปลัด

ที่	โครงการ	วัตถุประสงค์	เป้าหมาย (ผลผลิตของโครงการ)	งบประมาณ					ตัวชี้วัด (KPI)	ผลที่คาดว่าจะได้รับ	หน่วยงาน รับผิดชอบหลัก
				2566 (บาท)	2567 (บาท)	2568 (บาท)	2569 (บาท)	2570 (บาท)			
4	โครงการฝึกอบรมการดับเพลิงขั้นต้น การฝึกซ้อมดับเพลิง และการฝึกซ้อมหนีไฟ	เพื่อให้มีความรู้ความเข้าใจในการดับเพลิงขั้นต้น การซ้อมดับเพลิง และการซ้อมหนีไฟ	บุคลากรในสำนักงาน องค์การบริหารส่วนตำบล	30,000	30,000	30,000	30,000	30,000	ร้อยละ 60 ของ ของผู้เข้าร่วม โครงการมี ทักษะเพิ่มขึ้น	1. มีความรู้ความเข้าใจใน การดับเพลิงขั้นต้น การซ้อม ดับเพลิง และการซ้อมหนีไฟ 2. ลดอัตราการเสี่ยงต่อการ เกิดเหตุอัคคีภัย	สำนักปลัด
5	โครงการศูนย์ช่วยเหลือ ประชาชนตามอำนาจหน้าที่ ด้านสาธารณสุข	เพื่อให้การช่วยเหลือประชาชน ตามระเบียบกระทรวงมหาดไทย ว่าด้วยค่าใช้จ่ายช่วยเหลือ ประชาชนตามอำนาจหน้าที่ของ องค์กรปกครองส่วนท้องถิ่น พ.ศ. 2560 และที่แก้ไขเพิ่มเติมจนถึง ปัจจุบัน และข้อกฎหมายที่เกี่ยวข้อง	ประชาชนตำบล	500,000	500,000	500,000	500,000	500,000	ร้อยละ 100 ของ ของผู้ได้รับการ ช่วยเหลือ	1. ประชาชนได้รับการช่วย เหลือด้านสาธารณสุข 2. บรรเทาความเดือดร้อน ของประชาชน	สำนักปลัด
6	โครงการฝึกอบรมอาสาสมัคร ป้องกันภัยฝ่ายพลเรือน (อปพร.) (จัดตั้ง อปพร. อบต.ตม)	เพื่อส่งเสริมให้สมาชิก อปพร. มี ความรู้ความเข้าใจในบทบาท หน้าที่และภารกิจของ อปพร.	อปพร. อบต.ตม	200,000	200,000	200,000	200,000	200,000	ร้อยละ 80 ของ ผู้เข้าร่วมโครงการ	1. สมาชิก อปพร. มีความรู้ ความเข้าใจในบทบาทหน้าที่ และภารกิจของ อปพร. 2. สมาชิก อปพร. มีความรู้ ความเข้าใจและได้รับการ พัฒนาทักษะในการช่วยเหลือ ผู้ประสบภัย อย่างถูกต้อง	สำนักปลัด
7	โครงการติดตั้งกระจกนุน ตามจุดเสี่ยง	เพื่อป้องกันและลดอุบัติเหตุ ทางถนนในบริเวณจุดเสี่ยง อันตราย	ติดตั้งกระจกนุน บริเวณจุดเสี่ยงในตำบล	50,000	50,000	50,000	50,000	50,000	ร้อยละ 80 ของ ผู้ใช้ถนนบริเวณ ที่ติดตั้งกระจก นุน	1. ประชาชนมีความปลอดภัย ในการใช้รถใช้ถนน 2. ลดปัญหาการเกิด อุบัติเหตุทางถนน	สำนักปลัด /กองช่าง

ที่	โครงการ	วัตถุประสงค์	เป้าหมาย (ผลผลิตของโครงการ)	งบประมาณ					ตัวชี้วัด (KPI)	ผลที่คาดว่าจะได้รับ	หน่วยงาน รับผิดชอบหลัก
				2566 (บาท)	2567 (บาท)	2568 (บาท)	2569 (บาท)	2570 (บาท)			
8	โครงการติดตั้งระบบสัญญาณไฟจราจร	เพื่อป้องกันและลดอุบัติเหตุทางถนนในบริเวณจุดเสี่ยงอันตราย	ติดตั้งระบบไฟจราจรบริเวณจุดเสี่ยงในตำบลม	50,000	50,000	50,000	50,000	50,000	ร้อยละ 80 ของผู้ใช้ถนนบริเวณติดตั้งระบบไฟจราจร	1.ประชาชนมีความปลอดภัยในการใช้รถใช้ถนน 2.ลดปัญหาการเกิดอุบัติเหตุทางถนน	กองช่าง
9	โครงการติดตั้งกล้องวงจรปิด CCTV	เพื่อลดอุบัติเหตุและป้องกันความปลอดภัยในชีวิตและทรัพย์สิน ควบคุมปัญหาที่จะเกิดจากอาชญากรรมและปัญหาเสพติด	ติดตั้งระบบกล้องวงจรปิดจำนวน 7 จุด ในพื้นที่ตำบลม.1,2,3,4,5,7,9,11	1,200,000	1,200,000	1,200,000	1,200,000	1,200,000	ร้อยละ 60 ลดปัญหาอาชญากรรมยาเสพติดในพื้นที่	1.ประชาชนมีความปลอดภัยในชีวิตทรัพย์สิน 2.ลดปัญหาการเกิดปัญหาอาชญากรรมและยาเสพติด	กองช่าง
10	โครงการจัดฝึกอบรมชุดปฏิบัติการจิตอาสาพิบัติ	เพื่อขับเคลื่อนการปฏิบัติงานของชุดปฏิบัติการจิตอาสาภัยพิบัติ	จัดฝึกอบรมอย่างน้อย 1ครั้ง/ปี (ตามแบบ อบต. กำหนด)	100,000	100,000	100,000	100,000	100,000	ร้อยละ 70 ของผู้เข้ารับการฝึกมีทักษะเพิ่มขึ้น	1. มีความรู้ความเข้าใจในบทบาทหน้าที่และภารกิจ 2. มีทักษะในการช่วยเหลือผู้ประสบภัยอย่างถูกวิธี	สำนักปลัด
11	โครงการจัดฝึกอบรมทบทวนชุดปฏิบัติการจิตอาสาภัยพิบัติ	เพื่อพัฒนาระบบปฏิบัติงานกู้ภัยในภาวะฉุกเฉินให้เป็นระบบ รวดเร็ว และทันต่อเหตุการณ์	จัดฝึกอบรมทบทวน 1ครั้ง/ปี (ตามแบบ อบต. กำหนด)	100,000	100,000	100,000	100,000	100,000	ร้อยละ 70 ของผู้เข้ารับการฝึกมีทักษะเพิ่มขึ้น	1. มีความรู้ความเข้าใจในบทบาทหน้าที่และภารกิจ 2. มีทักษะในการช่วยเหลือผู้ประสบภัยอย่างถูกวิธี	สำนักปลัด
12	โครงการจิตอาสา พระราชทานตามแนวพระราชดำริ	เพื่อปลูกฝังและสร้างจิตสำนึกให้แก่ประชาชนในการบำเพ็ญตนให้เป็นประโยชน์ต่อชุมชนสังคมและประเทศชาติ	จัดฝึกอบรมอย่างน้อย 1ครั้ง/ปี (ตามแบบ อบต. กำหนด)	30,000	30,000	30,000	30,000	30,000	ร้อยละ 70 ของผู้เข้าร่วมกิจกรรม	ประชาชนปลูกฝังและสร้างจิตสำนึกในการบำเพ็ญตนให้เป็นประโยชน์ต่อชุมชนสังคมและประเทศชาติ	สำนักปลัด
รวม	12 โครงการ	-	-	4,760,000	4,760,000	4,760,000	4,760,000	4,760,000	-	-	-

1.3 กลยุทธ์พัฒนาคุณภาพชีวิต และการเรียนรู้ตลอดชีวิต พัฒนาเด็ก เยาวชน สตรี ตลอดจนการสังคมสงเคราะห์ ผู้สูงอายุ คนพิการ ผู้ด้อยโอกาส สร้างความเข้มแข็งของชุมชน

(3) แผนงานสังคมสงเคราะห์

ที่	โครงการ	วัตถุประสงค์	เป้าหมาย (ผลผลิตของโครงการ)	งบประมาณ					ตัวชี้วัด (KPI)	ผลที่คาดว่าจะได้รับ	หน่วยงาน รับผิดชอบหลัก
				2566 (บาท)	2567 (บาท)	2568 (บาท)	2569 (บาท)	2570 (บาท)			
1	โครงการศูนย์ช่วยเหลือ ประชาชนตามอำนาจหน้าที่ ด้านพัฒนาคุณภาพชีวิต	เพื่อให้การช่วยเหลือประชาชน ตามระเบียบกระทรวงมหาดไทย ว่าด้วยค่าใช้จ่ายช่วยเหลือ ประชาชนตามอำนาจหน้าที่ของ องค์กรปกครองส่วนท้องถิ่น พ.ศ. 2560 และที่แก้ไขเพิ่มเติมจนถึง ปัจจุบัน และข้อกฎหมายที่เกี่ยวข้อง	ประชาชนตำบลม	500,000	500,000	500,000	500,000	500,000	ร้อยละ 100 ของ ของผู้ได้รับ การช่วยเหลือ	1. ประชาชนได้รับการช่วย เหลือด้านพัฒนาคุณภาพชีวิต 2. บรรเทาความเดือดร้อน ของประชาชน	สำนักปลัด
2	โครงการขอรับเงินอุดหนุนในการให้การ สงเคราะห์แก่ราษฎรที่ประสบ ความทุกข์ยากเดือดร้อนและผู้ ด้อยโอกาส ตลอดทั้งช่วยเหลือ ผู้ประสบสาธารณภัย	เพื่อส่งเสริมคุณภาพชีวิตผู้ยากไร้ ผู้ด้อยโอกาส คนพิการ คนชรา เด็ก และสตรี ให้มีคุณภาพชีวิตที่ดีขึ้น	อุดหนุนสำนักงานเหล่ากาชาด จังหวัดสุรินทร์	10,000	10,000	10,000	10,000	10,000	ร้อยละ 100 ของโครงการ ดำเนินการ บรรลุตาม วัตถุประสงค์	1. กิจกรรมของจังหวัดบุรีรัมย์ ตามวัตถุประสงค์ 2. สามารถให้ความช่วยเหลือ ประชาชน แก้ไขปัญหาความ เดือดร้อนให้แก่ประชาชนได้ รวดเร็ว	สำนักปลัด
รวม	2 โครงการ	-	-	610,000	610,000	610,000	610,000	610,000	-	-	-

1.3 กลยุทธ์พัฒนาคุณภาพชีวิต และการเรียนรู้ตลอดชีวิต พัฒนาเด็ก เยาวชน สตรี ตลอดจนการสังคมสงเคราะห์ ผู้สูงอายุ คนพิการ ผู้ด้อยโอกาส สร้างความเข้มแข็งของชุมชน

1.4 กลยุทธ์เสริมสร้างความมั่นคงของชีวิตและสังคม โดยการจัดระเบียบชุมชนและสังคม รักษาความสงบเรียบร้อยของชุมชน ป้องกันและบรรเทาสาธารณภัย แก้ไขปัญหายาเสพติด

(4) แผนงานสร้างความเข้มแข็งของชุมชน

ที่	โครงการ	วัตถุประสงค์	เป้าหมาย (ผลผลิตของโครงการ)	งบประมาณ					ตัวชี้วัด (KPI)	ผลที่คาดว่าจะได้รับ	หน่วยงาน รับผิดชอบหลัก
				2566 (บาท)	2567 (บาท)	2568 (บาท)	2569 (บาท)	2570 (บาท)			
1	โครงการอบรมส่งเสริม ภาวะผู้นำแก่สตรีในชุมชน	เพื่อส่งเสริมภาวะผู้นำให้ แก่สตรีในชุมชน	สตรีในตำบลม ม.1 - ม.12	20,000	20,000	20,000	20,000	20,000	ร้อยละ 80 ของผู้เข้าร่วม โครงการ	1. กลุ่มสตรีเกิดการเรียนรู้ เพิ่มทักษะความเป็นผู้นำ รับบทบาทหน้าที่ 2. นำความรู้ที่ได้ประยุกต์ ใช้พัฒนาท้องถิ่นของตน	สำนักปลัด
2	โครงการอบต. ...ยิ้มเคลื่อนที่ ร่วมกับอำเภอ ...ยิ้มเคลื่อนที่	เพื่อให้บริการประชาชนเชิงรุก เพิ่มช่องทางการเข้าถึงบริการ ภาครัฐแบบบูรณาการ	จัดหน่วยบริการออกให้บริการ ประชาชนในตำบลม	30,000	30,000	30,000	30,000	30,000	ร้อยละ 80 ของผู้เข้า ร่วมโครงการ	1. ประชาชนและพื้นที่ใกล้ เคียงได้รับการบริการจาก หน่วยบริการ 2. หน่วยงานของรัฐรับ ปัญหาความต้องการของ ประชาชนที่แท้จริง	สำนักปลัด
3	โครงการป้องกันและแก้ไข ปัญหายาเสพติด	เพื่อป้องกันและแก้ไขปัญหา ยาเสพติด ให้ทราบเข้าใจ แนวทางป้องกันและแก้ไข ปัญหายาเสพติด	ประชาชนตำบลม	50,000	50,000	50,000	50,000	50,000	ร้อยละ 80 ของ ผู้เข้าร่วม โครงการ	1. ประชาชนห่างไกลจาก ยาเสพติด 2. ลดอัตราการระบาดของ ยาเสพติด	สำนักปลัด

ที่	โครงการ	วัตถุประสงค์	เป้าหมาย (ผลผลิตของโครงการ)	งบประมาณ					ตัวชี้วัด (KPI)	ผลที่คาดว่าจะได้รับ	หน่วยงาน รับผิดชอบหลัก
				2566 (บาท)	2567 (บาท)	2568 (บาท)	2569 (บาท)	2570 (บาท)			
4	อุดหนุนที่ทำการปกครอง อำเภอสังขะตามโครงการ เสริมสร้างสมรรถนะชุดปฏิบัติ การประจำตำบลเพื่อป้องกัน และแก้ไขปัญหาเสพติด ประจำตำบล	เพื่อให้ชุดปฏิบัติการประจำ ตำบลได้มีบทบาทในการ ป้องกัน แก้ไขปัญหาเสพติด ในพื้นที่ตำบล	อุดหนุนที่ทำการปกครอง อำเภอสังขะ	10,000	10,000	10,000	10,000	10,000	ร้อยละ 100 ของโครงการ ดำเนินการ บรรลุตาม วัตถุประสงค์	สามารถลดต้นทุนผู้เสพ/ผู้ค้า และผู้ที่เกี่ยวข้องกับยาเสพติด ให้ปรับเปลี่ยนพฤติกรรมที่ ไม่ดีและออกมารายตัวเพื่อทำ ความดีต่อแผ่นดิน	สำนักปลัด
5	อุดหนุนที่ทำการปกครอง อำเภอสังขะตามโครงการฝึก อบรมผู้ประสานพลังแผ่นดิน 25 ตำบลประรดเพื่อเอาชนะ ยาเสพติดและสร้างความ เข้มแข็งให้กับหมู่บ้าน/ชุมชน	เพื่อเสริมสร้างหมู่บ้าน/ชุมชน เข้มแข็ง เอาชนะยาเสพติด และรักษาสถานภาพหมู่บ้าน/ ชุมชน เข้มแข็งอย่างยั่งยืน และประกาศเป็นหมู่บ้านสีขาว	อุดหนุนที่ทำการปกครอง อำเภอสังขะ	30,000	30,000	30,000	30,000	30,000	ร้อยละ 100 ของโครงการ ดำเนินการ บรรลุตาม วัตถุประสงค์	1. ปัญหาอาชญากรรมอื่นๆ ลดลง 2. สามารถสร้างระบบเฝ้า ในระดับพื้นที่	สำนักปลัด
6	โครงการประชุมประชาคม ระดับหมู่บ้าน	เพื่อเปิดโอกาสให้ผู้แทนชุมชน และประชาชนมีส่วนร่วมในการ แสดงความคิดเห็น กำหนดทิศ ทางการพัฒนาให้เป็นไปตาม ความต้องการของประชาชน สามารถเข้าถึงปัญหาจริงๆ ที่เกิดขึ้น	จัดประชุมประชาคมระดับ หมู่บ้าน	4,000	4,000	4,000	4,000	4,000	ไม่น้อยร้อยละ 20 ของผู้เข้าร่วม โครงการ	1. ผู้แทนชุมชน ประชาชนมี ส่วนร่วมในการ แสดงความคิด เห็น กำหนดทิศทางในการ พัฒนาให้เป็นไปตามความ ต้องการของประชาชน 2. สามารถเข้าถึงปัญหาจริงๆ ที่เกิดขึ้น	สำนักปลัด

ที่	โครงการ	วัตถุประสงค์	เป้าหมาย (ผลผลิตของโครงการ)	งบประมาณ					ตัวชี้วัด (KPI)	ผลที่คาดว่าจะได้รับ	หน่วยงาน รับผิดชอบหลัก
				2566 (บาท)	2567 (บาท)	2568 (บาท)	2569 (บาท)	2570 (บาท)			
7	โครงการจัดเวทีการประชุม ประชาคมตำบล	เพื่อส่งเสริมการมีส่วนร่วมของ ประชาชนในการแสดงความคิด เห็นกำหนดทิศทางการพัฒนา ให้เป็นไปตามความต้องการของ ประชาชนรับทราบข้อมูล ปัญหา และความต้องการของประชาชน	จัดประชุมประชาคม ระดับตำบล	30,000	30,000	30,000	30,000	30,000	ไม่น้อยร้อยละ 20 ของผู้เข้าร่วม โครงการ	1. ผู้แทนชุมชน ประชาชนมี ส่วนร่วมในการ แสดงความคิด เห็น กำหนดทิศทางการ พัฒนาให้เป็นไปตามความ ต้องการของประชาชน 2. สามารถเข้าถึงปัญหาจริงๆที่เกิดขึ้น	สำนักปลัด
8	โครงการอบรมให้ความรู้ ผู้สูงอายุด้านสุขภาพ	เพื่อให้ผู้สูงอายุมีความรู้ในการ ดูแลสุขภาพของตนเองได้อย่าง ถูกต้อง	ผู้สูงอายุ ในเขตพื้นที่ อบต.ดม	50,000	50,000	50,000	50,000	50,000	ร้อยละ 80 ของ ผู้เข้าร่วมโครงการ	1. ผู้สูงอายุมีความรู้ในการ ดูแลสุขภาพของตนเองได้อย่าง ถูกต้อง 2. ผู้สูงอายุได้พบปะและร่วมกัน ทำกิจกรรม เกิดความรักความ ผูกพันและความอบอุ่นใน ครอบครัว	สำนักปลัด
9	โครงการสัมมนาเชิงปฏิบัติการ เพื่อจัดทำแผนพัฒนาท้องถิ่น แบบบูรณาการ	เพื่อให้เกิดเวทีประชาคมตำบล แลกเปลี่ยน และแสดงความคิด เห็นมีส่วนร่วมในการกำหนดทิศ ทางการพัฒนาให้เป็นไปตาม ความต้องการที่แท้จริงของ ประชาชน รับทราบข้อมูล ปัญหา เป็นกรอบในการจัดทำแผน พัฒนาท้องถิ่น	อย่างน้อยปีละ 1 ครั้ง	30,000	30,000	30,000	30,000	30,000	ไม่น้อยร้อยละ 20 ของผู้เข้าร่วม โครงการ	เกิดเวทีประชาคมตำบล แลก- เปลี่ยน และแสดงความคิด เห็นมีส่วนร่วมในการกำหนด ทิศทางการพัฒนาให้เป็นไป ตามความต้องการที่แท้จริงของ ประชาชน รับทราบข้อมูล ปัญหาเป็นกรอบในการจัดทำ แผนพัฒนาท้องถิ่น	สำนักปลัด

ที่	โครงการ	วัตถุประสงค์	เป้าหมาย (ผลผลิตของโครงการ)	งบประมาณ					ตัวชี้วัด (KPI)	ผลที่คาดว่าจะได้รับ	หน่วยงาน รับผิดชอบหลัก
				2566 (บาท)	2567 (บาท)	2568 (บาท)	2569 (บาท)	2570 (บาท)			
10	โครงการ อบต.ตม สร้างสุข สร้างรอยยิ้ม	เพื่อเป็นการให้บริการในเชิงรุกใน ลักษณะการจัดหน่วยบริการ เคลื่อนที่ออกให้บริการประชาชน ประชาสัมพันธ์ในการให้บริการ ประชาชนเพิ่มช่องทางในการให้ ประชาชนเข้าถึงบริการภาครัฐ ได้สะดวกรวดเร็วมากขึ้น	อย่างน้อยปีละ 1 ครั้ง	50,000	50,000	50,000	50,000	50,000	ไม่น้อยร้อยละ 65 ของผู้เข้าร่วม โครงการ	มีบริการในเชิงรุกในลักษณะ การจัดหน่วยบริการเคลื่อนที่ ออกให้บริการประชาชน ประชาสัมพันธ์ให้บริการ ประชาชนเพิ่มช่องทางให้ ประชาชนเข้าถึงบริการภาครัฐ ได้สะดวกรวดเร็วมากขึ้น	สำนักปลัด
11	โครงการหมู่บ้านชุมชนสัมพันธ์ ด้านยาเสพติด	เพื่อให้ประชาชน เด็กและเยาวชน มีความรู้ความเข้าใจถึงปัญหาและ พิษภัยของยาเสพติด	อุดหนุนสถานีตำรวจจรดม	20,000	20,000	50,000	50,000	50,000	ร้อยละ 100 ของโครงการ ดำเนินการ บรรลุตาม วัตถุประสงค์	ประชาชน เด็กและเยาวชน รวมถึงผู้นำชุมชนเกิดความ ตระหนักของพิษภัยยาเสพติด และมีกำลังใจในการปฏิบัติ หน้าที่ในการแก้ไขปัญหายา เสพติดในท้องถิ่นเพิ่มมากขึ้น	สำนักปลัด
12	โครงการขับเคลื่อนสภาเด็ก และเยาวชนท้องถิ่น	เพื่อให้สภาเด็กและเยาวชน และเด็กและเยาวชนในตำบล ได้มีบทบาท มีส่วนร่วม มีพื้นที่และกิจกรรม สร้างสรรค์	เด็กและเยาวชนตำบลม	100,000	100,000	100,000	100,000	100,000	ร้อยละ 70 มีกิจกรรม การขับเคลื่อน	มีสภาเด็กและเยาวชน และเด็กในตำบล มีการขับเคลื่อนบทบาท มีส่วนร่วม มีพื้นที่และ กิจกรรมสร้างสรรค์	สำนักปลัด
รวม	12 โครงการ	-	-	424,000	424,000	454,000	454,000	454,000	-	-	-

1.3 กลยุทธ์พัฒนาคุณภาพชีวิต และการเรียนรู้ตลอดชีวิต พัฒนาเด็ก เยาวชน สตรี ตลอดจนการสังคมสงเคราะห์ ผู้สูงอายุ คนพิการ ผู้ด้อยโอกาส สร้างความเข้มแข็งของชุมชน

(5) แผนงานสาธารณสุข

ที่	โครงการ	วัตถุประสงค์	เป้าหมาย (ผลผลิตของโครงการ)	งบประมาณ					ตัวชี้วัด (KPI)	ผลที่คาดว่าจะได้รับ	หน่วยงาน รับผิดชอบหลัก
				2566 (บาท)	2567 (บาท)	2568 (บาท)	2569 (บาท)	2570 (บาท)			
1	อุดหนุนที่ทำการปกครอง อำเภอสังขะตามโครงการ สนับสนุนการบริจาคโลหิต ของกาชาดจังหวัดสุรินทร์	เพื่อสนับสนุนกิจกรรมของ อำเภอ	อุดหนุนที่ทำการปกครอง อำเภอสังขะ	5,000	5,000	5,000	5,000	5,000	ร้อยละ 100 ของโครงการ ดำเนินการ บรรลุตาม วัตถุประสงค์	1.กิจกรรมของอำเภอบรรลุ ตามวัตถุประสงค์ 2.มีโลหิตเพื่อใช้รักษาผู้ป่วย ต่อไป	สำนักปลัด
2	โครงการอบรมจัดตั้งฝึกอบรม อาสาสมัครนักรับบาลท้องถิ่น	เพื่อส่งเสริมให้มีอาสาสมัคร บริบาลดูแลผู้สูงอายุ คนพิการ และผู้ด้อยโอกาส	ประชาชนตำบล	100,000	100,000	100,000	100,000	100,000	ร้อยละ 100 ของผู้ได้รับ การช่วยเหลือ	1. มีอาสาสมัครดูแลผู้สูงอายุ คนพิการและผู้ด้อยโอกาส 2. มีอาสาสมัครเป็นผู้ที่มีจิตอาสา	สำนักปลัด
3	โครงการจัดฝึกอบรมทบทวน ความรู้เพิ่มทักษะให้แก่ อาสาสมัครนักรับบาลท้องถิ่น	เพื่อส่งเสริมเพิ่มทักษะให้แก่ อาสาสมัครบริบาลท้องถิ่น ให้สามารถดูแลผู้สูงอายุ คนพิการและผู้ด้อยโอกาส	อาสาสมัครบริบาลท้องถิ่น ตำบล	100,000	100,000	100,000	100,000	100,000	ร้อยละ 70 ของผู้เข้าร่วม อบรมมีทักษะ เพิ่มขึ้น	1. มีอาสาสมัครดูแลผู้สูงอายุ คนพิการและผู้ด้อยโอกาส 2. อาสาสมัครมีทักษะเพิ่มขึ้น	สำนักปลัด
รวม	3 โครงการ	-	-	205,000	205,000	205,000	205,000	205,000	-	-	-

1.3 กลยุทธ์พัฒนาคุณภาพชีวิต และการเรียนรู้ตลอดชีวิต พัฒนาเด็ก เยาวชน สตรี ตลอดจนการสังคมสงเคราะห์ ผู้สูงอายุ คนพิการ ผู้ด้อยโอกาส สร้างความเข้มแข็งของชุมชน

(6) แผนงานอุตสาหกรรมและการโยธา

ที่	โครงการ	วัตถุประสงค์	เป้าหมาย (ผลผลิตของโครงการ)	งบประมาณ					ตัวชี้วัด (KPI)	ผลที่คาดว่าจะได้รับ	หน่วยงาน รับผิดชอบหลัก
				2566 (บาท)	2567 (บาท)	2568 (บาท)	2569 (บาท)	2570 (บาท)			
1	โครงการบ้านธารน้ำใจ สร้างสุข สร้างรอยยิ้ม	เพื่อก่อสร้าง/ซ่อมแซม/ปรับปรุง ที่อยู่อาศัยให้ผู้มีฐานะยากไร้และ ผู้ด้อยโอกาส ผู้พิการ มีที่อยู่ อาศัยที่มั่นคงแข็งแรง	ก่อสร้าง/ซ่อมแซม/ปรับปรุง ที่อยู่อาศัยสำหรับผู้ยากไร้ ผู้ด้อยโอกาส ผู้พิการ หรือ ยากจน ภายในตำบล	-	100,000	-	100,000	-	ร้อยละ 100 ของผู้ได้รับการ ช่วยเหลือ	1. ผู้ยากไร้ ผู้ด้อยโอกาส ผู้พิการหรือยากจนมีที่อยู่ อาศัยที่มั่นคง มีที่อยู่อาศัยที่ มั่นคงแข็งแรง 2. ช่วยเหลือประชาชนที่ได้รับ ความเดือดร้อน	กองช่าง
รวม	1 โครงการ	-	-	-	100,000	-	100,000	-	-	-	-

1.3 กลยุทธ์พัฒนาคุณภาพชีวิต และการเรียนรู้ตลอดชีวิต พัฒนาเด็ก เยาวชน สตรี ตลอดจนการส่งเสริมสงเคราะห์ ผู้สูงอายุ คนพิการ ผู้ด้อยโอกาส สร้างความเข้มแข็งของชุมชน

(7) แผนงานงบกลาง

ที่	โครงการ	วัตถุประสงค์	เป้าหมาย (ผลผลิตของโครงการ)	งบประมาณ					ตัวชี้วัด (KPI)	ผลที่คาดว่าจะได้รับ	หน่วยงาน รับผิดชอบหลัก
				2566 (บาท)	2567 (บาท)	2568 (บาท)	2569 (บาท)	2570 (บาท)			
1	โครงการเบี้ยยังชีพผู้สูงอายุ	เพื่อสงเคราะห์ผู้สูงอายุ	ผู้สูงอายุตำบล	13,000,000	14,000,000	15,500,000	16,500,000	17,000,000	ร้อยละ100ของผู้สูงอายุที่ได้รับการสงเคราะห์	1.ผู้สูงอายุมีคุณภาพชีวิตที่ดีขึ้น 2.ได้รับการสงเคราะห์	สำนักปลัด
2	โครงการเบี้ยยังชีพคนพิการ	เพื่อสงเคราะห์คนพิการ	คนพิการตำบล	5,000,000	6,000,000	6,500,000	7,000,000	7,500,000	ร้อยละ100ของคนพิการที่ได้รับการสงเคราะห์	1.คนพิการมีคุณภาพชีวิตที่ดีขึ้น 2.ได้รับการสงเคราะห์	สำนักปลัด
3	โครงการเบี้ยยังชีพผู้ป่วยเอดส์	เพื่อสงเคราะห์ผู้ป่วยเอดส์	ผู้ป่วยเอดส์ตำบล	70,000	100,000	120,000	150,000	200,000	ร้อยละ100ของผู้ป่วยเอดส์ที่ได้รับการสงเคราะห์	1.ผู้ป่วยเอดส์มีคุณภาพชีวิตที่ดีขึ้น 2.ได้รับการสงเคราะห์	สำนักปลัด
4	โครงการสนับสนุนกองทุนสวัสดิการชุมชนตำบล (ออมวันละบาท)	เพื่อสนับสนุนสวัสดิการตำบล	สนับสนุนกองทุนสวัสดิการชุมชนตำบลแบบบูรณาการ	100,000	100,000	100,000	100,000	100,000	ร้อยละ 80 ของโครงการดำเนินการบรรลุตามวัตถุประสงค์	1.การดำเนินการสวัสดิการมีความคล่องตัวขึ้น 2.ส่งเสริมการออมเงินเป็นแหล่งเงินทุนหมุนเวียน	สำนักปลัด
รวม	4 โครงการ	-	-	18,170,000	20,200,000	22,220,000	23,750,000	24,800,000	-	-	-

รายละเอียดโครงการพัฒนา

แผนพัฒนาท้องถิ่น (พ.ศ. 2566 - 2570) ทบพวน ครั้งที่ 1/2566

องค์การบริหารส่วนตำบลม อำเภอสังขะ จังหวัดสุรินทร์

ก. ยุทธศาสตร์ชาติ 20 ปี ยุทธศาสตร์ที่ 2 ด้านการสร้างความสามารถในการแข่งขัน

ข. แผนพัฒนาเศรษฐกิจและสังคมแห่งชาติ ฉบับที่ 13 หมายความว่า 2 ไทยเป็นจุดหมายของการท่องเที่ยวที่เน้นคุณภาพและความยั่งยืน

ค. Sustainable Development Goals : SDGs เป้าหมายที่ 8 ส่งเสริมการเติบโตทางเศรษฐกิจที่ต่อเนื่อง ครอบคลุม และยั่งยืน การจ้างงานเต็มที่มีผลิตภาพ และการมีงานที่เหมาะสมสำหรับทุกคน

ง. ยุทธศาสตร์จังหวัด ประเด็นการพัฒนาที่ 3 การพัฒนาและส่งเสริมการท่องเที่ยววิถีชุมชน

จ. ยุทธศาสตร์การพัฒนาของ อปท. ในเขตจังหวัด ที่ 3 การพัฒนาและส่งเสริมการท่องเที่ยว ศิลปวัฒนธรรม ประเพณี วิถีชุมชน

3. ยุทธศาสตร์ด้านพัฒนาการท่องเที่ยว

1.5 กลยุทธ์ส่งเสริมและพัฒนาศักยภาพแหล่งท่องเที่ยว

(1) แผนงานการศาสนาวัฒนธรรมและนันทนาการ

ที่	โครงการ	วัตถุประสงค์	เป้าหมาย (ผลผลิตของโครงการ)	งบประมาณ					ตัวชี้วัด (KPI)	ผลที่คาดว่าจะได้รับ	หน่วยงาน รับผิดชอบหลัก
				2566 (บาท)	2567 (บาท)	2568 (บาท)	2569 (บาท)	2570 (บาท)			
1	โครงการอบรมมัคคุเทศก์ ท้องถิ่น	เพื่อให้ผู้เข้ารับการอบรมได้ ศึกษาเพิ่มความรู้และทักษะ การเป็นมัคคุเทศก์ท้องถิ่นในการ แนะนำและประชาสัมพันธ์แหล่ง ท่องเที่ยวในตำบล	ประชาชนตำบลม	50,000	50,000	50,000	50,000	50,000	ร้อยละ 70 ของ ผู้เข้ารับการอบรม มีทักษะเพิ่มขึ้น	1. มีทักษะในการบรรยาย ความรู้เพิ่มขึ้น 2. ประชาสัมพันธ์และให้ ความรู้ทางประวัติศาสตร์	กองการศึกษาฯ
รวม	1 โครงการ	-	-	50,000	50,000	50,000	50,000	50,000	-	-	-

1.5 กลยุทธ์ส่งเสริมและพัฒนาศักยภาพแหล่งท่องเที่ยว

(2) แผนงานอุตสาหกรรมและการโยธา

ที่	โครงการ	วัตถุประสงค์	เป้าหมาย (ผลผลิตของโครงการ)	งบประมาณ					ตัวชี้วัด (KPI)	ผลที่คาดว่าจะได้รับ	หน่วยงาน รับผิดชอบหลัก
				2566 (บาท)	2567 (บาท)	2568 (บาท)	2569 (บาท)	2570 (บาท)			
1	โครงการปรับปรุงภูมิทัศน์ ปราสาทภูมิโปน	เพื่อให้เป็นสถานที่ท่องเที่ยว และเป็นสถานที่พักผ่อน หย่อนใจ	ปรับปรุงภูมิทัศน์บริเวณ ปราสาทภูมิโปน	300,000	300,000	300,000	300,000	300,000	ร้อยละ 80 ผู้มา รับบริการบริการ มีความพึงพอใจ ในการปรับปรุง ภูมิทัศน์ฯ	1. เป็นที่พักผ่อนหย่อนใจ เป็นสถานที่ท่องเที่ยว 2. เป็นสถานที่สำหรับศึกษา ประวัติศาสตร์	กองช่าง
2	โครงการปรับปรุงภูมิทัศน์ ห้วยเสน	เพื่อให้เป็นสถานที่ท่องเที่ยว เป็นสถานที่พักผ่อนหย่อนใจ และเป็นสวนสุขภาพ	ปรับปรุงภูมิทัศน์บริเวณ ห้วยเสน	300,000	300,000	300,000	300,000	300,000	ร้อยละ 70 ผู้มา รับบริการบริการ มีความพึงพอใจ ในการปรับปรุง ภูมิทัศน์ฯ	1. เป็นที่พักผ่อนหย่อนใจ เป็นสถานที่ท่องเที่ยว 2. เป็นสวนสุขภาพและ เป็นสถานที่ออกกำลังกาย	กองช่าง
3	โครงการปรับปรุงภูมิทัศน์ หนองคูขาด	เพื่อให้เป็นสถานที่ท่องเที่ยว เป็นสถานที่พักผ่อนหย่อนใจ และเป็นสวนสุขภาพ	ปรับปรุงภูมิทัศน์บริเวณ หนองคูขาด	300,000	300,000	300,000	300,000	300,000	ร้อยละ 70 ผู้มา รับบริการบริการ มีความพึงพอใจ ในการปรับปรุง ภูมิทัศน์ฯ	1. เป็นที่พักผ่อนหย่อนใจ เป็นสถานที่ท่องเที่ยว 2. เป็นสวนสุขภาพและ เป็นสถานที่ออกกำลังกาย	กองช่าง

ที่	โครงการ	วัตถุประสงค์	เป้าหมาย (ผลผลิตของโครงการ)	งบประมาณ					ตัวชี้วัด (KPI)	ผลที่คาดว่าจะได้รับ	หน่วยงาน รับผิดชอบหลัก
				2566 (บาท)	2567 (บาท)	2568 (บาท)	2569 (บาท)	2570 (บาท)			
4	โครงการปรับปรุงภูมิทัศน์ สระปรีอ	เพื่อให้เป็นสถานที่ท่องเที่ยว เป็นสถานที่พักผ่อนหย่อนใจ และเป็นสวนสุขภาพ	ปรับปรุงภูมิทัศน์บริเวณ สระปรีอ	300,000	300,000	300,000	300,000	300,000	ร้อยละ 70 ผู้มา รับบริการบริการ มีความพึงพอใจ ในการปรับปรุง ภูมิทัศน์ฯ	1. เป็นที่พักผ่อนหย่อนใจ เป็นสถานที่ท่องเที่ยว 2. เป็นสวนสุขภาพและ เป็นสถานที่ออกกำลังกาย	กองช่าง
5	โครงการปรับปรุงพิพิธภัณฑ์ แหล่งเรียนรู้ปราสาทภูมิโปน	เพื่อเป็นสถานที่ไว้ให้ นักท่องเที่ยวได้ศึกษาประวัติ ศาสตร์	ปรับปรุงพิพิธภัณฑ์แหล่งเรียนรู้	300,000	300,000	300,000	300,000	300,000	ร้อยละ 70 ของ ผู้ใช้ประโยชน์ พิพิธภัณฑ์แหล่ง เรียนรู้	1. เป็นที่พักผ่อนหย่อนใจ เป็นสถานที่ท่องเที่ยว 2. เป็นสถานที่สำหรับศึกษา ประวัติศาสตร์	กองช่าง
6	โครงการปรับปรุงภูมิทัศน์ หาดจอมเทียน	เพื่อให้เป็นสถานที่ท่องเที่ยว เป็นสถานที่พักผ่อนหย่อนใจ	ปรับปรุงภูมิทัศน์บริเวณ หาดจอมเทียน	300,000	300,000	300,000	300,000	300,000	ร้อยละ 70 ผู้มา รับบริการบริการ มีความพึงพอใจ ในการปรับปรุง ภูมิทัศน์ฯ	1. เป็นที่พักผ่อนหย่อนใจ 2. เป็นสถานที่ท่องเที่ยว	กองช่าง
7	โครงการสร้างแบบจำลอง โมเดลแผนผังปราสาทภูมิโปน	เพื่อให้เป็นแหล่งศึกษาทาง ประวัติศาสตร์	แบบจำลองโมเดลแผนผัง ปราสาทภูมิโปน	100,000	100,000	100,000	100,000	100,000	ร้อยละ 70 ของ ผู้ใช้ประโยชน์ แบบจำลองฯ	1. เป็นแหล่งสำหรับศึกษา ทางประวัติศาสตร์ 2. นักท่องเที่ยวได้รับความรู้ เพิ่มขึ้น	กองช่าง

ที่	โครงการ	วัตถุประสงค์	เป้าหมาย (ผลผลิตของโครงการ)	งบประมาณ					ตัวชี้วัด (KPI)	ผลที่คาดว่าจะได้รับ	หน่วยงาน รับผิดชอบหลัก
				2566 (บาท)	2567 (บาท)	2568 (บาท)	2569 (บาท)	2570 (บาท)			
8	โครงการเทศบาลนคร บริเวณหาดจอมเทียน พร้อมวางระบบระบายน้ำ	เพื่อปรับพื้นที่บริเวณ หาดจอมเทียน	กว้าง 14 ม. ยาว 17 ม. หนา 0.15 ม.	500,000	500,000	500,000	500,000	500,000	ร้อยละ 60 ของ ผู้ใช้ประโยชน์	บริเวณหาดจอมเทียน ได้ปรับปรุงพื้นที่	กองช่าง
9	โครงการปรับปรุงภูมิทัศน์ สระเขียว หมู่ที่ 6	เพื่อให้เป็นสถานที่ท่องเที่ยว เป็นสถานที่พักผ่อนหย่อนใจ และเป็นสวนสุขภาพ	ปรับปรุงภูมิทัศน์บริเวณ สระเขียว หมู่ที่ 6	200,000	200,000	200,000	200,000	200,000	ร้อยละ 70 ผู้มา รับบริการบริการ มีความพึงพอใจ ในการปรับปรุง ภูมิทัศน์ฯ	1. เป็นที่พักผ่อนหย่อนใจ เป็นสถานที่ท่องเที่ยว 2. เป็นสวนสุขภาพและ เป็นสถานที่ออกกำลังกาย	กองช่าง
10	โครงการปรับปรุงภูมิทัศน์ สระตา	เพื่อให้เป็นสถานที่ท่องเที่ยว เป็นสถานที่พักผ่อนหย่อนใจ และเป็นสวนสุขภาพ	ปรับปรุงภูมิทัศน์บริเวณ สระตา	200,000	200,000	200,000	200,000	200,000	ร้อยละ 70 ผู้มา รับบริการบริการ มีความพึงพอใจ ในการปรับปรุง ภูมิทัศน์ฯ	1. เป็นที่พักผ่อนหย่อนใจ เป็นสถานที่ท่องเที่ยว 2. เป็นสวนสุขภาพและ เป็นสถานที่ออกกำลังกาย	กองช่าง
11	โครงการปรับปรุง หาดจอมเทียน	เพื่อให้เป็นสถานที่ท่องเที่ยว และเป็นสถานที่พักผ่อน หย่อนใจ	ปรับปรุงหาดจอมเทียน (ตามแบบ อบต.กำหนด)	200,000	200,000	200,000	200,000	200,000	ร้อยละ 80 ของผู้ใช้ ประโยชน์	1. เป็นที่พักผ่อนหย่อนใจ เป็นสถานที่ท่องเที่ยว 2. สภาพหาดจอมเทียนดีขึ้น	กองช่าง

ที่	โครงการ	วัตถุประสงค์	เป้าหมาย (ผลผลิตของโครงการ)	งบประมาณ					ตัวชี้วัด (KPI)	ผลที่คาดว่าจะได้รับ	หน่วยงาน รับผิดชอบหลัก
				2566 (บาท)	2567 (บาท)	2568 (บาท)	2569 (บาท)	2570 (บาท)			
12	โครงการปรับปรุงลานวัฒนธรรม หมู่ที่ 5	เพื่อให้เป็นสถานที่ท่องเที่ยวและจัดกิจกรรมต่างๆ	ปรับปรุงลานวัฒนธรรม หมู่ที่ 5 กว้าง 20 ม. X ยาว 25 ม. (ตามแบบ อบต.กำหนด)	-	150,000	150,000	150,000	150,000	ร้อยละ 80 ของผู้ใช้ประโยชน์	1. เป็นสถานที่ท่องเที่ยว 2. จัดกิจกรรมต่างๆ	กองช่าง
13	โครงการก่อสร้างกำแพงบริเวณปราสาทภูมิโปน หมู่ที่ 5	เพื่อแสดงอาณาเขตของปราสาทภูมิโปน	ก่อสร้างกำแพงบริเวณปราสาทภูมิโปน หมู่ที่ 5 สูง 2.00 ม. x ยาว 600 ม. (ตามแบบ อบต.กำหนด)	850,000	850,000	850,000	850,000	850,000	ร้อยละ 100 ปราสาทภูมิโปน มีรั้วรอบขอบชิด	1. ปราสาทภูมิโปนมีรั้วรอบขอบชิด และแสดงอาณาเขต 2. เพิ่มความปลอดภัยของทรัพย์สินของปราสาท	กองช่าง
14	โครงการก่อสร้างสะพานคอนกรีตเสริมเหล็ก หมู่ที่ 5 บ้านภูมิโปน บริเวณสระ 2 ชั้น (สระตา)	เพื่อให้ประชาชนในพื้นที่และนักท่องเที่ยวได้ใช้งานศึกษาประวัติศาสตร์บริเวณสระ 2 ชั้น (สระตา)	ก่อสร้างสะพาน คสล. หมู่ที่ 5 บ้านภูมิโปน บริเวณสระ 2 ชั้น (สระตา) กว้าง 4 ม. ยาว 40 ม. (ตามแบบ อบต. กำหนด)	500,000	500,000	500,000	500,000	500,000	ร้อยละ 80 ของผู้ใช้ประโยชน์	มีสะพานให้ประชาชนในพื้นที่และนักท่องเที่ยวได้ใช้งานศึกษาประวัติศาสตร์บริเวณสระ 2 ชั้น (สระตา)	กองช่าง

ที่	โครงการ	วัตถุประสงค์	เป้าหมาย (ผลผลิตของโครงการ)	งบประมาณ					ตัวชี้วัด (KPI)	ผลที่คาดว่าจะได้รับ	หน่วยงาน รับผิดชอบหลัก
				2566 (บาท)	2567 (บาท)	2568 (บาท)	2569 (บาท)	2570 (บาท)			
15	โครงการก่อสร้างอาคาร พิพิธภัณฑ์ปราสาทภูมิโปน หมู่ที่ 5 บ้านภูมิโปน	เพื่อให้เป็นแหล่งศึกษาทาง ประวัติศาสตร์	ก่อสร้างอาคารพิพิธภัณฑ์ ปราสาทภูมิโปน หมู่ที่ 5 บ้านภูมิโปน	3,000,000	3,000,000	3,000,000	3,000,000	3,000,000	ร้อยละ 70 ของ ผู้ใช้ประโยชน์ แบบจำลองฯ	1. เป็นแหล่งสำหรับศึกษา ทางประวัติศาสตร์ 2. นักท่องเที่ยวได้รับความรู้ เพิ่มขึ้น	กองช่าง
16	โครงการปรับปรุงภูมิทัศน์ หมู่ที่ 9 บ้านภูมิโพธิ์ บริเวณสนามกีฬา	เพื่อให้เป็นสถานที่ท่องเที่ยว เป็นสถานที่พักผ่อนหย่อนใจ และเป็นสวนสุขภาพ	ปรับปรุงภูมิทัศน์ หมู่ที่ 9 บ้านภูมิโปน บริเวณสนามกีฬา	300,000	300,000	300,000	300,000	300,000	ร้อยละ 70 ผู้มา รับบริการบริการ มีความพึงพอใจ ในการปรับปรุง ภูมิทัศน์ฯ	1. เป็นที่พักผ่อนหย่อนใจ เป็นสถานที่ท่องเที่ยว 2. เป็นสวนสุขภาพและ เป็นสถานที่ออกกำลังกาย	กองช่าง
17	โครงการก่อสร้างศาลา ริมน้ำห้วยเสน หมู่ที่ 9 บ้านภูมิโพธิ์	เพื่อให้เป็นสถานที่ท่องเที่ยว เป็นสถานที่พักผ่อนหย่อนใจ	ก่อสร้างศาลาริมน้ำ ห้วยเสน หมู่ที่ 9 บ้านภูมิโพธิ์	500,000	500,000	500,000	500,000	500,000	ร้อยละ 80 ของผู้ใช้ ประโยชน์	เป็นที่พักผ่อนหย่อนใจ เป็นสถานที่ท่องเที่ยว	กองช่าง
18	โครงการปรับปรุงภูมิทัศน์ ลานหนองตม หมู่ที่ 1 บ้านตม	เพื่อให้เป็นสถานที่ท่องเที่ยว เป็นสถานที่พักผ่อนหย่อนใจ และเป็นสวนสุขภาพ	ปรับปรุงภูมิทัศน์บริเวณ ลานหนองตม	-	1,000,000	1,000,000	1,000,000	1,000,000	ร้อยละ 70 ผู้มา รับบริการบริการ มีความพึงพอใจ ในการปรับปรุง ภูมิทัศน์ฯ	1. เป็นที่พักผ่อนหย่อนใจ เป็นสถานที่ท่องเที่ยว 2. เป็นสวนสุขภาพและ เป็นสถานที่ออกกำลังกาย	กองช่าง

ที่	โครงการ	วัตถุประสงค์	เป้าหมาย (ผลผลิตของโครงการ)	งบประมาณ					ตัวชี้วัด (KPI)	ผลที่คาดว่าจะได้รับ	หน่วยงาน รับผิดชอบหลัก
				2566 (บาท)	2567 (บาท)	2568 (บาท)	2569 (บาท)	2570 (บาท)			
19	โครงการปรับปรุงภูมิทัศน์ สระกันแสง หมู่ที่ 6 บ้านชีจรูก	เพื่อให้เป็นสถานที่ท่องเที่ยว เป็นสถานที่พักผ่อนหย่อนใจ และเป็นสวนสุขภาพ	ปรับปรุงภูมิทัศน์บริเวณ สระกันแสง	-	300,000	300,000	300,000	300,000	ร้อยละ 70 ผู้มา รับบริการบริการ มีความพึงพอใจ ในการปรับปรุง ภูมิทัศน์ฯ	1. เป็นที่พักผ่อนหย่อนใจ เป็นสถานที่ท่องเที่ยว 2. เป็นสวนสุขภาพและ เป็นสถานที่ออกกำลังกาย	กองช่าง
20	โครงการปรับปรุงภูมิทัศน์ คั่นคลองห้วยกระทิง - ห้วยจารย์ หมู่ที่ 6 บ้านชีจรูก	เพื่อให้เป็นสถานที่ท่องเที่ยว เป็นสถานที่พักผ่อนหย่อนใจ และเป็นสวนสุขภาพ	ปรับปรุงภูมิทัศน์คั่นคลอง ห้วยกระทิง - ห้วยจารย์	-	300,000	300,000	300,000	300,000	ร้อยละ 70 ผู้มา รับบริการบริการ มีความพึงพอใจ ในการปรับปรุง ภูมิทัศน์ฯ	1. เป็นที่พักผ่อนหย่อนใจ เป็นสถานที่ท่องเที่ยว 2. เป็นสวนสุขภาพและ เป็นสถานที่ออกกำลังกาย	กองช่าง

ที่	โครงการ	วัตถุประสงค์	เป้าหมาย (ผลผลิตของโครงการ)	งบประมาณ					ตัวชี้วัด (KPI)	ผลที่คาดว่าจะได้รับ	หน่วยงาน รับผิดชอบหลัก
				2566 (บาท)	2567 (บาท)	2568 (บาท)	2569 (บาท)	2570 (บาท)			
21	โครงการปรับปรุงภูมิทัศน์ คลองอีสานเขียว หมู่ที่ 8 บ้านภูมิขุ่น	เพื่อให้เป็นสถานที่ท่องเที่ยว เป็นสถานที่พักผ่อนหย่อนใจ และเป็นสวนสุขภาพ	ปรับปรุงภูมิทัศน์บริเวณ คลองอีสานเขียว	-	500,000	500,000	500,000	500,000	ร้อยละ 70 ผู้มา รับบริการบริการ มีความพึงพอใจ ในการปรับปรุง ภูมิทัศน์ฯ	1. เป็นที่พักผ่อนหย่อนใจ เป็นสถานที่ท่องเที่ยว 2. เป็นสวนสุขภาพและ เป็นสถานที่ออกกำลังกาย	กองช่าง
22	โครงการปรับปรุงภูมิทัศน์ หมู่ที่ 9 บ้านภูมิโพธิ์ บริเวณฝายบ้านภูมิโพธิ์	เพื่อให้เป็นสถานที่ท่องเที่ยว เป็นสถานที่พักผ่อนหย่อนใจ และเป็นสวนสุขภาพ	ปรับปรุงภูมิทัศน์บริเวณ บริเวณฝายบ้านภูมิโพธิ์	-	500,000	500,000	500,000	500,000	ร้อยละ 70 ผู้มา รับบริการบริการ มีความพึงพอใจ ในการปรับปรุง ภูมิทัศน์ฯ	1. เป็นที่พักผ่อนหย่อนใจ เป็นสถานที่ท่องเที่ยว 2. เป็นสวนสุขภาพและ เป็นสถานที่ออกกำลังกาย	กองช่าง
23	โครงการปรับปรุงภูมิทัศน์ หมู่ที่ 10 บ้านสันติสุข บริเวณสระน้ำหนองอันรุด	เพื่อให้เป็นสถานที่ท่องเที่ยว เป็นสถานที่พักผ่อนหย่อนใจ และเป็นสวนสุขภาพ	ปรับปรุงภูมิทัศน์บริเวณ สระน้ำหนองอันรุด	-	500,000	500,000	500,000	500,000	ร้อยละ 70 ผู้มา รับบริการบริการ มีความพึงพอใจ ในการปรับปรุง ภูมิทัศน์ฯ	1. เป็นที่พักผ่อนหย่อนใจ เป็นสถานที่ท่องเที่ยว 2. เป็นสวนสุขภาพและ เป็นสถานที่ออกกำลังกาย	กองช่าง

ที่	โครงการ	วัตถุประสงค์	เป้าหมาย (ผลผลิตของโครงการ)	งบประมาณ					ตัวชี้วัด (KPI)	ผลที่คาดว่าจะได้รับ	หน่วยงาน รับผิดชอบหลัก
				2566 (บาท)	2567 (บาท)	2568 (บาท)	2569 (บาท)	2570 (บาท)			
24	โครงการจัดทำพิพิธภัณฑ์	เพื่อเป็นแหล่งท่องเที่ยว ในท้องถิ่นและศึกษา เพิ่มเติมด้านประวัติ ศาสตร์และโบราณคดี	สถานที่เก็บรวบรวมศิลปะ วัตถุ ภูมิปัญญาต่างๆ ของ ชุมชน	-	-	300,000	-	300,000	ร้อยละ 100 มีพิพิธภัณฑ์ เป็นสถานที่ เรียนรู้	เป็นแหล่งท่องเที่ยว ท้องถิ่น และเป็น แหล่งศึกษาเพิ่มเติม ด้านประวัติศาสตร์ และโบราณคดี	กองการศึกษา/ กองช่าง
25	โครงการก่อสร้างซุ้มศาลาที่พัก ของนักท่องเที่ยว	เพื่อเป็นที่นั่งพักรับรอง นักท่องเที่ยว	ก่อสร้างซุ้มศาลาที่พัก ของนักท่องเที่ยว	-	-	500,000	500,000	-	ร้อยละ 100 มีซุ้มศาลาที่พัก นักท่องเที่ยว	มีที่พักผ่อนหย่อนใจ รองรับนักท่องเที่ยว	กองช่าง
รวม	25 โครงการ	-	-	8,150,000	11,400,000	12,200,000	11,900,000	11,700,000	-	-	-

รายละเอียดโครงการพัฒนา
แผนพัฒนาท้องถิ่น (พ.ศ. 2566 - 2570) ทบพวน ครั้งที่ 1/2566
องค์การบริหารส่วนตำบลม อำเภอลำดวน จังหวัดสุรินทร์

ก. ยุทธศาสตร์ชาติ 20 ปี ยุทธศาสตร์ที่ 2 ด้านการสร้างความสามารถในการแข่งขัน

ข. แผนพัฒนาเศรษฐกิจและสังคมแห่งชาติ ฉบับที่ 13 หมายความว่า 11 ไทยสามารถลดความเสี่ยงและผลกระทบจากภัยธรรมชาติและการเปลี่ยนแปลงสภาพภูมิอากาศ

ค. Sustainable Development Goals : SDGs เป้าหมายที่ 8 ส่งเสริมการเติบโตทางเศรษฐกิจที่ต่อเนื่อง ครอบคลุม และยั่งยืน การจ้างงานเต็มที่มีผลิตภาพ และการมีงานที่เหมาะสมสำหรับทุกคน

ง. ยุทธศาสตร์จังหวัด ประเด็นการพัฒนาที่ 4 การบริหารจัดการทรัพยากรธรรมชาติและสิ่งแวดล้อมอย่างยั่งยืน

จ. ยุทธศาสตร์การพัฒนาของ อปท. ในเขตจังหวัด ที่ 4 การบริหารจัดการทรัพยากรธรรมชาติและสิ่งแวดล้อมอย่างยั่งยืน

4. ยุทธศาสตร์ด้านบริหารจัดการทรัพยากรน้ำ

1.6 กลยุทธ์พัฒนาแหล่งน้ำให้ประชาชนมีน้ำ ส่งเสริมและสนับสนุน ให้แหล่งน้ำภายในท้องถิ่นได้รับการก่อสร้าง ปรับปรุง ซ่อมแซม เพื่อใช้ในการเกษตร อุปโภคบริโภค

(1) แผนงานอุตสาหกรรมและการโยธา

ที่	โครงการ	วัตถุประสงค์	เป้าหมาย (ผลผลิตของโครงการ)	งบประมาณ					ตัวชี้วัด (KPI)	ผลที่คาดว่าจะได้รับ	หน่วยงาน รับผิดชอบหลัก
				2566 (บาท)	2567 (บาท)	2568 (บาท)	2569 (บาท)	2570 (บาท)			
1	โครงการก่อสร้างระบบ ประปาหมู่บ้านผิวดิน ขนาดใหญ่ บ้านดม หมู่ที่ 1 คุ้มอาหัน	เพื่อมีน้ำในการอุปโภค บริโภคอย่างเพียงพอ	ก่อสร้างระบบประปาหมู่บ้าน ผิวดินขนาดใหญ่ บ้านดม หมู่ที่ 1 คุ้มอาหัน (ตามแบบ อบต. กำหนด)	3,800,000	3,800,000	3,800,000	3,800,000	3,800,000	ร้อยละ 90 ของ ผู้นำใช้อุปโภค บริโภค	1.ประชาชนมีน้ำเพื่ออุป- โภคบริโภคอย่างเพียงพอ 2.แก้ไขปัญหาการขาด แคลนน้ำใช้ที่สะอาด	กองช่าง
2	โครงการก่อสร้างระบบ ประปาหมู่บ้านผิวดิน ขนาดใหญ่ บ้านภูมิขุ่น หมู่ที่ 8	เพื่อมีน้ำในการอุปโภค บริโภคอย่างเพียงพอ	ก่อสร้างระบบประปาหมู่บ้าน ผิวดินขนาดใหญ่ บ้านภูมิขุ่น หมู่ที่ 8 (ตามแบบ อบต. กำหนด)	3,800,000	3,800,000	3,800,000	3,800,000	3,800,000	ร้อยละ 90 ของ ผู้นำใช้อุปโภค บริโภค	1.ประชาชนมีน้ำเพื่ออุป- โภคบริโภคอย่างเพียงพอ 2.แก้ไขปัญหาการขาด แคลนน้ำใช้ที่สะอาด	กองช่าง
3	โครงการก่อสร้างระบบ ประปาหมู่บ้านผิวดิน ขนาดใหญ่ บ้านสันติสุข หมู่ที่ 10	เพื่อมีน้ำในการอุปโภค บริโภคอย่างเพียงพอ	ก่อสร้างระบบประปาหมู่บ้าน ผิวดินขนาดใหญ่ บ้านสันติสุข หมู่ที่ 10 (ตามแบบ อบต. กำหนด)	3,800,000	3,800,000	3,800,000	3,800,000	3,800,000	ร้อยละ 90 ของ ผู้นำใช้อุปโภค บริโภค	1.ประชาชนมีน้ำเพื่ออุป- โภคบริโภคอย่างเพียงพอ 2.แก้ไขปัญหาการขาด แคลนน้ำใช้ที่สะอาด	กองช่าง

ที่	โครงการ	วัตถุประสงค์	เป้าหมาย (ผลผลิตของโครงการ)	งบประมาณ					ตัวชี้วัด (KPI)	ผลที่คาดว่าจะได้รับ	หน่วยงาน รับผิดชอบหลัก
				2566 (บาท)	2567 (บาท)	2568 (บาท)	2569 (บาท)	2570 (บาท)			
4	โครงการปรับปรุงซ่อมแซม ประปาหมู่บ้าน	เพื่อมีน้ำในการอุปโภค บริโภคอย่างเพียงพอ	ปรับปรุง ซ่อมแซม ประปา หมู่บ้าน หมู่ที่ 1,5,6,7,8,10,11 (ตามแบบ อบต. กำหนด)	700,000	700,000	700,000	700,000	700,000	ร้อยละ 90 ของ ผู้นำใช้อุปโภค บริโภค	1.ประชาชนมีน้ำเพื่ออุป- โภคบริโภคอย่างพอเพียง 2.แก้ไขปัญหาการขาด แคลนน้ำใช้ที่สะอาด	กองช่าง
5	โครงการขยายเขตประปา ภายในหมู่บ้าน	เพื่อมีน้ำในการอุปโภค บริโภคอย่างเพียงพอ	ขยายเขตประปาภายในหมู่บ้าน หมู่ที่ 1,5,6,7,8,10,11 (ตามแบบ อบต. กำหนด)	700,000	700,000	700,000	700,000	700,000	ร้อยละ 90 ของ ผู้นำใช้อุปโภค บริโภค	1.ประชาชนมีน้ำเพื่ออุป- โภคบริโภคอย่างพอเพียง 2.แก้ไขปัญหาการขาด แคลนน้ำใช้ที่สะอาด	กองช่าง
6	โครงการขยายเขตประปา ส่วนภูมิภาค	เพื่อมีน้ำในการอุปโภค บริโภคอย่างเพียงพอ	ขยายเขตประปาภายในหมู่บ้าน หมู่ที่ 1-12 (ตามแบบ อบต. กำหนด)	1,500,000	1,500,000	1,500,000	1,500,000	1,500,000	ร้อยละ 90 ของ ผู้นำใช้อุปโภค บริโภค	1.ประชาชนมีน้ำเพื่ออุป- โภคบริโภคอย่างพอเพียง 2.แก้ไขปัญหาการขาด แคลนน้ำใช้ที่สะอาด	กองช่าง
7	โครงการขุดลอกคลอง หนองละลม หมู่ที่ 3 บ้านสนบ	เพื่อมีแหล่งน้ำสำหรับ อุปโภค - บริโภค และ ขุดลอกหนองละลม ที่ดินเงิน	ขุดลอกหนองละลม หมู่ที่ 3 บ้านสนบ (ตามแบบ อบต.กำหนด)	-	-	-	300,000	-	ร้อยละ 90 ของ ผู้นำใช้อุปโภค บริโภค	1.มีแหล่งน้ำสำหรับ อุปโภค - บริโภค 2.มีน้ำใช้เพื่อการเกษตร 3.ลดปัญหาการขาดแคลนน้ำ	กองช่าง
8	โครงการขุดลอกหนองอันรุด หมู่ที่ 3 บ้านสนบ	เพื่อให้มีแหล่งน้ำสำหรับ อุปโภค-บริโภค	ขุดลอกหนองอันรุด หมู่ที่ 3 บ้านสนบ (ตามแบบ อบต. กำหนด)	700,000	700,000	700,000	700,000	700,000	ร้อยละ 90 ของ ผู้นำใช้อุปโภค บริโภค	1. ลดปัญหาการขาด แคลนน้ำ 2. กักเก็บน้ำเพื่อใช้ ประโยชน์	กองช่าง
9	โครงการขุดลอกคลองส่งน้ำ ทำนบกวน สายนากระสัง - นาอำปิล หมู่ที่ 4 บ้านสตึง	เพื่อมีแหล่งน้ำสำหรับ อุปโภค - บริโภค และ ขุดลอกคลองที่ดินเงิน	ขุดลอกคลองส่งน้ำทำนบกวน สายนากระสัง - นาอำปิล หมู่ที่ 4 บ้านสตึง (ตามแบบ อบต.กำหนด)	-	-	-	500,000	-	ร้อยละ 90 ของ ผู้นำใช้อุปโภค บริโภค	1.มีแหล่งน้ำสำหรับ อุปโภค - บริโภค 2.มีน้ำใช้เพื่อการเกษตร 3.ลดปัญหาการขาดแคลนน้ำ	กองช่าง
10	โครงการก่อสร้างฝายน้ำล้น ทำนบกวน หมู่ที่ 4 บ้านสตึง บริเวณสามแยกนา ดาบตำรวจสุภชัย จงสุข	เพื่อให้มีแหล่งน้ำสำหรับ อุปโภค-บริโภค	ก่อสร้างฝายน้ำล้น ทำนบกวน หมู่ที่ 4 บ้านสตึง บริเวณสามแยกนา ดาบตำรวจสุภชัย จงสุข (ตามแบบ อบต. กำหนด)	500,000	500,000	500,000	500,000	500,000	ร้อยละ 90 ของ ผู้นำใช้อุปโภค บริโภค	1. ลดปัญหาการขาด แคลนน้ำ 2. กักเก็บน้ำเพื่อใช้ ประโยชน์	กองช่าง

ที่	โครงการ	วัตถุประสงค์	เป้าหมาย (ผลผลิตของโครงการ)	งบประมาณ					ตัวชี้วัด (KPI)	ผลที่คาดว่าจะได้รับ	หน่วยงาน รับผิดชอบหลัก
				2566 (บาท)	2567 (บาท)	2568 (บาท)	2569 (บาท)	2570 (บาท)			
11	โครงการขุดลอกคลอง ทำนบกวน หมู่ที่ 4 บ้านสตึง บริเวณนายนายสมัคร สังโกล - นายนายแสวง ทองสีมา	เพื่อให้มีแหล่งน้ำสำหรับ อุปโภค-บริโภค	ขุดลอกคลองทำนบกวน หมู่ที่ 4 บ้านสตึง บริเวณนายนายสมัคร สังโกล - นายนายแสวง ทองสีมา (ตามแบบ อบต. กำหนด)	700,000	700,000	700,000	700,000	700,000	ร้อยละ 90 ของ ผู้นำอุปโภค บริโภค	1. ลดปัญหาการขาด แคลนน้ำ 2. กักเก็บน้ำเพื่อใช้ ประโยชน์	กองช่าง
12	โครงการขุดลอกหนองจอก หมู่ที่ 5 บ้านภูมิโปน	เพื่อมีแหล่งน้ำสำหรับ อุปโภค - บริโภค	ขุดลอกหนองจอก หมู่ที่ 5 บ้านภูมิโปน (ตามแบบ อบต.กำหนด)	500,000	500,000	500,000	500,000	500,000	ร้อยละ 90 ของ ผู้นำใช้อุปโภค บริโภค	1.มีแหล่งน้ำสำหรับ อุปโภค - บริโภค 2.มีน้ำใช้เพื่อการเกษตร 3.ลดปัญหาการขาดแคลนน้ำ	กองช่าง
13	โครงการขุดลอกสระตราว หมู่ที่ 5 บ้านภูมิโปน	เพื่อมีแหล่งน้ำสำหรับ อุปโภค - บริโภค	ขุดลอกสระตราว หมู่ที่ 5 บ้านภูมิโปน (ตามแบบ อบต.กำหนด)	500,000	500,000	500,000	500,000	500,000	ร้อยละ 90 ของ ผู้นำใช้อุปโภค บริโภค	1.มีแหล่งน้ำสำหรับ อุปโภค - บริโภค 2.มีน้ำใช้เพื่อการเกษตร 3.ลดปัญหาการขาดแคลนน้ำ	กองช่าง
14	โครงการขยายสระหนองรุน หมู่ที่ 5 บ้านภูมิโปน	เพื่อมีแหล่งน้ำสำหรับ อุปโภค - บริโภค	ขยายสระหนองรุน หมู่ที่ 5 บ้านภูมิโปน (ตามแบบ อบต.กำหนด)	500,000	500,000	500,000	500,000	500,000	ร้อยละ 90 ของ ผู้นำใช้อุปโภค บริโภค	1.มีแหล่งน้ำสำหรับ อุปโภค - บริโภค 2.มีน้ำใช้เพื่อการเกษตร 3.ลดปัญหาการขาดแคลนน้ำ	กองช่าง
15	โครงการขุดลอกหนองรุน หมู่ที่ 5 บ้านภูมิโปน	เพื่อมีแหล่งน้ำสำหรับ อุปโภค - บริโภค	ขุดลอกหนองรุน หมู่ที่ 5 บ้านภูมิโปน (ตามแบบ อบต.กำหนด)	300,000	300,000	300,000	300,000	300,000	ร้อยละ 90 ของ ผู้นำใช้อุปโภค บริโภค	1.มีแหล่งน้ำสำหรับ อุปโภค - บริโภค 2.มีน้ำใช้เพื่อการเกษตร 3.ลดปัญหาการขาดแคลนน้ำ	กองช่าง
16	โครงการขุดลอกขยายสระ หนองปรุ หมู่ที่ 5 บ้านภูมิโปน	เพื่อมีแหล่งน้ำสำหรับ อุปโภค - บริโภค	ขุดลอกขยายสระหนองปรุ หมู่ที่ 5 บ้านภูมิโปน (ตามแบบ อบต. กำหนด)	500,000	500,000	500,000	500,000	500,000	ร้อยละ 90 ของ ผู้นำใช้อุปโภค บริโภค	1.มีแหล่งน้ำสำหรับ อุปโภค - บริโภค 2.มีน้ำใช้เพื่อการเกษตร 3.ลดปัญหาการขาดแคลนน้ำ	กองช่าง

ที่	โครงการ	วัตถุประสงค์	เป้าหมาย (ผลผลิตของโครงการ)	งบประมาณ					ตัวชี้วัด (KPI)	ผลที่คาดว่าจะได้รับ	หน่วยงาน รับผิดชอบหลัก
				2566 (บาท)	2567 (บาท)	2568 (บาท)	2569 (บาท)	2570 (บาท)			
17	โครงการขุดลอกสระปรือ	เพื่อมีแหล่งน้ำสำหรับ อุปโภค - บริโภค	ขุดลอกสระปรือ (ตามแบบ อบต.กำหนด)	5,000,000	5,000,000	5,000,000	5,000,000	5,000,000	ร้อยละ 90 ของ ผู้น้ำใช้อุปโภค บริโภค	1.มีแหล่งน้ำสำหรับ อุปโภค - บริโภค 2.มีน้ำใช้เพื่อการเกษตร 3.ลดปัญหาการขาดแคลนน้ำ	กองช่าง
18	โครงการขุดลอกสระโคกหม หมู่ที่ 6 บ้านชีจรุ	เพื่อมีแหล่งน้ำสำหรับ อุปโภค - บริโภค	ขุดลอกสระโคกหม หมู่ที่ 6 บ้านชีจรุ (ตามแบบ อบต.กำหนด)	300,000	300,000	300,000	300,000	300,000	ร้อยละ 90 ของ ผู้น้ำใช้อุปโภค บริโภค	1.มีแหล่งน้ำสำหรับ อุปโภค - บริโภค 2.มีน้ำใช้เพื่อการเกษตร 3.ลดปัญหาการขาดแคลนน้ำ	กองช่าง
19	โครงการขุดลอกคลอง ห้วยจาน หมู่ที่ 6 บ้านชีจรุ	เพื่อมีแหล่งน้ำสำหรับ อุปโภค - บริโภค	ขุดลอกคลองห้วยจาน หมู่ที่ 6 บ้านชีจรุ (ตามแบบ อบต.กำหนด)	-	-	400,000	400,000	400,000	ร้อยละ 90 ของ ผู้น้ำใช้อุปโภค บริโภค	1.มีแหล่งน้ำสำหรับ อุปโภค - บริโภค 2.มีน้ำใช้เพื่อการเกษตร 3.ลดปัญหาการขาดแคลนน้ำ	กองช่าง
20	โครงการขุดลอกคลองส่งน้ำ หมู่ที่ 6 บ้านชีจรุ	เพื่อให้มีแหล่งน้ำสำหรับ อุปโภค-บริโภค	ขุดลอกคลองส่งน้ำ หมู่ที่ 6 บ้านชีจรุ (ตามแบบ อบต. กำหนด)	800,000	800,000	800,000	800,000	800,000	ร้อยละ 90 ของ ผู้น้ำใช้อุปโภค บริโภค	1. ลดปัญหาการขาด แคลนน้ำ 2. กักเก็บน้ำเพื่อใช้ ประโยชน์	กองช่าง
21	โครงการขุดลอกห้วยกระทิง	เพื่อมีแหล่งน้ำสำหรับ อุปโภค - บริโภค	ขุดลอกห้วยกระทิง หมู่ที่ 1,3,6,7,8,9,10 (ตามแบบ อบต.กำหนด)	2,000,000	2,000,000	2,000,000	2,000,000	2,000,000	ร้อยละ 90 ของ ผู้น้ำใช้อุปโภค บริโภค	1.มีแหล่งน้ำสำหรับ อุปโภค - บริโภค 2.มีน้ำใช้เพื่อการเกษตร 3.ลดปัญหาการขาดแคลนน้ำ	กองช่าง
22	โครงการขุดลอกคลอง หนองโคก หมู่ที่ 7 บ้านภูมิสวย	เพื่อมีแหล่งน้ำสำหรับ อุปโภค - บริโภค	ขุดลอกหนองโคก หมู่ที่ 7 บ้านภูมิสวย (ตามแบบ อบต.กำหนด)	500,000	500,000	500,000	500,000	500,000	ร้อยละ 90 ของ ผู้น้ำใช้อุปโภค บริโภค	1.มีแหล่งน้ำสำหรับ อุปโภค - บริโภค 2.มีน้ำใช้เพื่อการเกษตร 3.ลดปัญหาการขาดแคลนน้ำ	กองช่าง

ที่	โครงการ	วัตถุประสงค์	เป้าหมาย (ผลผลิตของโครงการ)	งบประมาณ					ตัวชี้วัด (KPI)	ผลที่คาดว่าจะได้รับ	หน่วยงาน รับผิดชอบหลัก
				2566 (บาท)	2567 (บาท)	2568 (บาท)	2569 (บาท)	2570 (บาท)			
23	โครงการขุดลอกคลอง หนองแสง หมู่ที่ 7 บ้านภูมิสวย	เพื่อมีแหล่งน้ำสำหรับ อุปโภค - บริโภค	ขุดลอกหนองแสง หมู่ที่ 7 บ้านภูมิสวย (ตามแบบ อบต.กำหนด)	300,000	300,000	300,000	300,000	300,000	ร้อยละ 90 ของ ผู้นำใช้อุปโภค บริโภค	1.มีแหล่งน้ำสำหรับ อุปโภค - บริโภค 2.มีน้ำใช้เพื่อการเกษตร 3.ลดปัญหาการขาดแคลนน้ำ	กองช่าง
24	โครงการขุดลอกคลอง อีสานเขียว หมู่ที่ 8 บ้านภูมิขุ่น	เพื่อมีแหล่งน้ำสำหรับ อุปโภค - บริโภค	ขุดลอกคลองอีสานเขียว หมู่ที่ 8 บ้านภูมิขุ่น (ตามแบบ อบต.กำหนด)	2,000,000	2,000,000	2,000,000	2,000,000	2,000,000	ร้อยละ 90 ของ ผู้นำใช้อุปโภค บริโภค	1.มีแหล่งน้ำสำหรับ อุปโภค - บริโภค 2.มีน้ำใช้เพื่อการเกษตร 3.ลดปัญหาการขาดแคลนน้ำ	กองช่าง
25	โครงการขุดลอกหน้าฝาย น้ำล้นห้วยเสน หมู่ที่ 9 บ้านภูมิโพธิ์	เพื่อมีแหล่งน้ำสำหรับ อุปโภค - บริโภค	ขุดลอกหน้าฝายน้ำล้น ห้วยเสน หมู่ที่ 9 บ้านภูมิโพธิ์ (ตามแบบ อบต.กำหนด)	10,000,000	10,000,000	10,000,000	10,000,000	10,000,000	ร้อยละ 90 ของ ผู้นำใช้อุปโภค บริโภค	1.มีแหล่งน้ำสำหรับ อุปโภค - บริโภค 2.มีน้ำใช้เพื่อการเกษตร 3.ลดปัญหาการขาดแคลนน้ำ	กองช่าง
26	โครงการขุดลอกห้วยเสน	เพื่อกักเก็บน้ำทำการเกษตร	ขุดลอกห้วยเสน หมู่ที่ 1,3,4,9,10,12 (ตามแบบ อบต.กำหนด)	5,000,000	5,000,000	5,000,000	5,000,000	5,000,000	ร้อยละ 90 ของ ผู้นำใช้อุปโภค บริโภค	1.มีแหล่งน้ำสำหรับ อุปโภค - บริโภค 2.มีน้ำใช้เพื่อการเกษตร 3.ลดปัญหาการขาดแคลนน้ำ	กองช่าง
27	โครงการขุดลอกคลอง ห้วยเสนสายระหว่างคอสะพาน ทิศใต้ หมู่ที่ 10 บ้านสันติสุข	เพื่อให้มีแหล่งน้ำสำหรับ อุปโภค-บริโภค	ขุดลอกคลองห้วยเสน สายระหว่างสะพานทิศใต้ หมู่ที่ 10 บ้านสันติสุข (ตามแบบ อบต. กำหนด)	500,000	500,000	500,000	500,000	500,000	ร้อยละ 90 ของ ผู้นำใช้อุปโภค บริโภค	1. ลดปัญหาการขาด แคลนน้ำ 2. กักเก็บน้ำเพื่อใช้ ประโยชน์	กองช่าง
28	โครงการก่อสร้างฝายน้ำล้น หมู่ที่ 4 บ้านสติง	เพื่อมีแหล่งน้ำสำหรับ อุปโภค - บริโภค	ก่อสร้างฝายน้ำล้น หมู่ที่ 4 บ้านสติง (ตามแบบ อบต.กำหนด)	500,000	500,000	500,000	500,000	500,000	ร้อยละ 90 ของ ผู้นำใช้อุปโภค บริโภค	1.มีฝายกักเก็บน้ำที่ชะลอ การระบายน้ำ 2.กักเก็บน้ำเพื่อใช้ ประโยชน์	กองช่าง

ที่	โครงการ	วัตถุประสงค์	เป้าหมาย (ผลผลิตของโครงการ)	งบประมาณ					ตัวชี้วัด (KPI)	ผลที่คาดว่าจะได้รับ	หน่วยงาน รับผิดชอบหลัก
				2566 (บาท)	2567 (บาท)	2568 (บาท)	2569 (บาท)	2570 (บาท)			
29	โครงการขยายฝายน้ำล้น ห้วยเสน หมู่ที่ 4 บ้านสตึง	เพื่อมีแหล่งน้ำสำหรับ อุปโภค - บริโภค	ขยายฝายน้ำล้นห้วยเสน หมู่ที่ 4 บ้านสตึง (ตามแบบ อบต.กำหนด)	300,000	300,000	300,000	300,000	300,000	ร้อยละ 90 ของ ผู้นำใช้อุปโภค บริโภค	1.มีฝายกักเก็บน้ำที่ชะลอ การระบายน้ำ 2.กักเก็บน้ำเพื่อใช้ ประโยชน์	กองช่าง
30	โครงการก่อสร้างฝายน้ำล้น หมู่ที่ 6 บ้านซิงจุก	เพื่อมีแหล่งน้ำสำหรับ อุปโภค - บริโภค	ก่อสร้างฝายน้ำล้น หมู่ที่ 6 บ้านซิงจุก (ตามแบบ อบต.กำหนด)	500,000	500,000	500,000	500,000	500,000	ร้อยละ 90 ของ ผู้นำใช้อุปโภค บริโภค	1.มีฝายกักเก็บน้ำที่ชะลอ การระบายน้ำ 2.กักเก็บน้ำเพื่อใช้ ประโยชน์	กองช่าง
31	โครงการต่อเติมฝายน้ำล้น หมู่ที่ 6 บ้านซิงจุก	เพื่อให้มีแหล่งน้ำสำหรับ อุปโภค-บริโภค	ต่อเติมฝายน้ำล้น หมู่ที่ 6 บ้านซิงจุก (ตามแบบ อบต. กำหนด)	300,000	300,000	300,000	300,000	300,000	ร้อยละ 90 ของ ผู้นำใช้อุปโภค บริโภค	1. ลดปัญหาการขาด แคลนน้ำ 2. กักเก็บน้ำเพื่อใช้ ประโยชน์	กองช่าง
32	โครงการก่อสร้างฝายน้ำล้น หมู่ที่ 7 บ้านภูมิสวย	เพื่อมีแหล่งน้ำสำหรับ อุปโภค - บริโภค	ก่อสร้างฝายน้ำล้น หมู่ที่ 7 บ้านภูมิสวย (ตามแบบ อบต.กำหนด)	500,000	500,000	500,000	500,000	500,000	ร้อยละ 90 ของ ผู้นำใช้อุปโภค บริโภค	1.มีฝายกักเก็บน้ำที่ชะลอ การระบายน้ำ 2.กักเก็บน้ำเพื่อใช้ ประโยชน์	กองช่าง
33	โครงการก่อสร้างฝายน้ำล้น หมู่ที่ 9 บ้านภูมิโพธิ์	เพื่อมีแหล่งน้ำสำหรับ อุปโภค - บริโภค	ก่อสร้างฝายน้ำล้น หมู่ที่ 9 บ้านภูมิโพธิ์ (ตามแบบ อบต.กำหนด)	500,000	500,000	500,000	500,000	500,000	ร้อยละ 90 ของ ผู้นำใช้อุปโภค บริโภค	1.มีฝายกักเก็บน้ำที่ชะลอ การระบายน้ำ 2.กักเก็บน้ำเพื่อใช้ ประโยชน์	กองช่าง
34	โครงการก่อสร้างฝายน้ำล้น หมู่ที่ 10 บ้านสันติสุข	เพื่อมีแหล่งน้ำสำหรับ อุปโภค - บริโภค	ก่อสร้างฝายน้ำล้น หมู่ที่ 10 บ้านสันติสุข (ตามแบบ อบต.กำหนด)	500,000	500,000	500,000	500,000	500,000	ร้อยละ 90 ของ ผู้นำใช้อุปโภค บริโภค	1.มีฝายกักเก็บน้ำที่ชะลอ การระบายน้ำ 2.กักเก็บน้ำเพื่อใช้ ประโยชน์	กองช่าง
35	โครงการซ่อมแซมคันคลอง ห้วยเสน หมู่ที่ 4 บ้านสตึง	เพื่อมีน้ำในการอุปโภค บริโภคอย่างเพียงพอ	ซ่อมแซมคันคลอง ห้วยเสน หมู่ที่ 4 บ้านสตึง (ตามแบบ อบต.กำหนด)	300,000	300,000	300,000	300,000	300,000	ร้อยละ 90 ของ ผู้นำใช้อุปโภค บริโภค	1.เป็นแหล่งกักเก็บน้ำ อุปโภค - บริโภค 2.แก้ไขปัญหาการขาด แคลนน้ำ	กองช่าง

ที่	โครงการ	วัตถุประสงค์	เป้าหมาย (ผลผลิตของโครงการ)	งบประมาณ					ตัวชี้วัด (KPI)	ผลที่คาดว่าจะได้รับ	หน่วยงาน รับผิดชอบหลัก
				2566 (บาท)	2567 (บาท)	2568 (บาท)	2569 (บาท)	2570 (บาท)			
36	โครงการก่อสร้างฝายน้ำล้น หมู่ที่ 12 บ้านภูมิพัฒนา	เพื่อมีแหล่งน้ำสำหรับ อุปโภค - บริโภค	ก่อสร้างฝายน้ำล้น หมู่ที่ 12 บ้านภูมิพัฒนา (ตามแบบ อบต.กำหนด)	500,000	500,000	500,000	500,000	500,000	ร้อยละ 90 ของ ผู้มาใช้อุปโภค บริโภค	1.มีฝายกักเก็บน้ำที่ชะลอ การระบายน้ำ 2.กักเก็บน้ำเพื่อใช้ ประโยชน์	กองช่าง
37	โครงการปรับปรุงซ่อมแซม ฝายน้ำล้น	เพื่อมีแหล่งน้ำสำหรับ อุปโภค - บริโภค	ปรับปรุง ซ่อมแซมฝายน้ำล้น หมู่ที่ 1-12 (ตามแบบ อบต.กำหนด)	500,000	500,000	500,000	500,000	500,000	ร้อยละ 90 ของ ผู้มาใช้อุปโภค บริโภค	1.มีฝายกักเก็บน้ำที่ชะลอ การระบายน้ำ 2.กักเก็บน้ำเพื่อใช้ ประโยชน์	กองช่าง
38	โครงการกักน้ำเพื่อการ เกษตร	เพื่อมีแหล่งน้ำสำหรับ อุปโภค - บริโภค	ก่อสร้าง/ติดตั้ง/ขยายระบบ กักน้ำเพื่อการเกษตร หมู่ที่ 1-12 (ตามแบบ อบต. กำหนด)	500,000	500,000	500,000	500,000	500,000	ร้อยละ 90 ของ ผู้มาใช้อุปโภค บริโภค	1.มีแหล่งน้ำสำหรับ อุปโภค - บริโภค 2.มีน้ำใช้เพื่อการเกษตร 3.ลดปัญหาการขาดแคลนน้ำ	กองช่าง
39	โครงการวางระบบท่อส่งน้ำ ทำการเกษตร	เพื่อกักเก็บน้ำทำ การเกษตร	วางระบบท่อส่งน้ำทำการ เกษตร หมู่ที่ 1,5,12 (ตามแบบ อบต.กำหนด)	500,000	500,000	500,000	500,000	500,000	ร้อยละ 90 ของ ผู้มาใช้อุปโภค บริโภค	1.มีแหล่งน้ำสำหรับ อุปโภค - บริโภค 2.มีน้ำใช้เพื่อการเกษตร 3.ลดปัญหาการขาดแคลนน้ำ	กองช่าง
40	โครงการก่อสร้างแก้มลิง ลำห้วยเสน หมู่ที่ 1 บ้านดม	เพื่อมีแหล่งน้ำสำหรับ อุปโภค - บริโภค	ก่อสร้างแก้มลิงลำห้วยเสน หมู่ที่ 1 บ้านดม (ตามแบบ อบต.กำหนด)	5,000,000	5,000,000	5,000,000	5,000,000	5,000,000	ร้อยละ 90 ของ ผู้มาใช้อุปโภค บริโภค	1.ลดปัญหาการขาด แคลนน้ำ 2.กักเก็บน้ำเพื่อใช้ ประโยชน์	กองช่าง
41	โครงการวางท่อระบายน้ำ หมู่ที่ 5 บ้านภูมิโปน จากห้วยเสนเข้าหนองปรุ	เพื่อระบายน้ำและกักเก็บ น้ำทำการเกษตร	วางท่อระบายน้ำ หมู่ที่ 5 บ้านภูมิโปน จากห้วยเสนเข้าหนองปรุ (ตามแบบ อบต.กำหนด)	200,000	200,000	200,000	200,000	200,000	ร้อยละ 90 ของ ผู้มาใช้อุปโภค บริโภค	1.มีแหล่งน้ำสำหรับ อุปโภค - บริโภค 2.มีน้ำใช้เพื่อการเกษตร 3.ลดปัญหาการขาดแคลนน้ำ	กองช่าง

ที่	โครงการ	วัตถุประสงค์	เป้าหมาย (ผลผลิตของโครงการ)	งบประมาณ					ตัวชี้วัด (KPI)	ผลที่คาดว่าจะได้รับ	หน่วยงาน รับผิดชอบหลัก
				2566 (บาท)	2567 (บาท)	2568 (บาท)	2569 (บาท)	2570 (บาท)			
42	โครงการก่อสร้างแก้มลิงลำห้วยเสน หมู่ที่ 9 บ้านภูมิโพธิ์	เพื่อมีแหล่งน้ำสำหรับอุปโภค - บริโภค	ก่อสร้างแก้มลิงลำห้วยเสน หมู่ที่ 9 บ้านภูมิโพธิ์ (ตามแบบ อบต.กำหนด)	5,000,000	5,000,000	5,000,000	5,000,000	5,000,000	ร้อยละ 90 ของผู้ใช้น้ำใช้อุปโภคบริโภค	1.ลดปัญหาการขาดแคลนน้ำ 2.กักเก็บน้ำเพื่อใช้ประโยชน์	กองช่าง
43	โครงการปรับปรุงซ่อมแซมทำนบคันคลองห้วยเสน หมู่ที่ 3 บ้านสนบ	เพื่อมีแหล่งน้ำสำหรับอุปโภค - บริโภค	ปรับปรุงซ่อมแซมทำนบคันคลองห้วยเสน หมู่ที่ 3 บ้านสนบ (ตามแบบ อบต.กำหนด)	200,000	200,000	200,000	200,000	200,000	ร้อยละ 90 ของผู้ใช้น้ำใช้อุปโภคบริโภค	1.ลดปัญหาการขาดแคลนน้ำ 2.กักเก็บน้ำเพื่อใช้ประโยชน์	กองช่าง
44	โครงการซ่อมแซมทำนบกั้นน้ำอำปิล หมู่ที่ 4 บ้านสตึง	เพื่อมีแหล่งน้ำสำหรับอุปโภค - บริโภค	ซ่อมแซมทำนบกั้นน้ำอำปิล หมู่ที่ 4 บ้านสตึง (ตามแบบ อบต.กำหนด)	200,000	200,000	200,000	200,000	200,000	ร้อยละ 90 ของผู้ใช้น้ำใช้อุปโภคบริโภค	1.ลดปัญหาการขาดแคลนน้ำ 2.กักเก็บน้ำเพื่อใช้ประโยชน์	กองช่าง
45	โครงการเจาะน้ำบาดาลสูบน้ำด้วยพลังงานแสงอาทิตย์	เพื่อให้ประชาชนมีน้ำในการอุปโภค-บริโภค	เจาะน้ำบาดาลสูบน้ำด้วยพลังงานแสงอาทิตย์ หมู่ที่ 1-12 (ตามแบบ อบต.กำหนด)	500,000	500,000	500,000	500,000	500,000	ร้อยละ 70 ของจำนวนประชากรผู้ใช้ประโยชน์	1.ประชาชนมีน้ำใช้อุปโภค-บริโภค 2.มีน้ำใช้ในภาคการเกษตรอย่างทั่วถึง	กองช่าง
46	โครงการก่อสร้างถังเก็บน้ำคอนกรีตเสริมเหล็ก หมู่ที่ 2 บ้านภูมิคตี	เพื่อให้มีภาชนะสำหรับเก็บน้ำเพื่ออุปโภคและบริโภค	ก่อสร้างถังเก็บน้ำ คสล. หมู่ 2 บ้านภูมิคตี ขนาด 50 ลบ.ม. (ตามแบบ อบต.กำหนด)	300,000	300,000	300,000	300,000	300,000	ร้อยละ 70 ของจำนวนประชากรผู้ใช้ประโยชน์	1.มีอุปกรณ์ในการกักเก็บน้ำสำหรับอุปโภค-บริโภค 2.ลดปัญหาการขาดแคลนน้ำ	กองช่าง
47	โครงการก่อสร้างถังเก็บน้ำคอนกรีตเสริมเหล็ก หมู่ที่ 9 บ้านภูมิโพธิ์	เพื่อให้มีภาชนะสำหรับเก็บน้ำเพื่ออุปโภคและบริโภค	ก่อสร้างถังเก็บน้ำ คสล. หมู่ที่ 9 บ้านภูมิโพธิ์ ขนาด 50 ลบ.ม. (ตามแบบ อบต.กำหนด)	300,000	300,000	300,000	300,000	300,000	ร้อยละ 70 ของจำนวนประชากรผู้ใช้ประโยชน์	1.มีอุปกรณ์ในการกักเก็บน้ำสำหรับอุปโภค-บริโภค 2.ลดปัญหาการขาดแคลนน้ำ	กองช่าง

ที่	โครงการ	วัตถุประสงค์	เป้าหมาย (ผลผลิตของโครงการ)	งบประมาณ					ตัวชี้วัด (KPI)	ผลที่คาดว่าจะได้รับ	หน่วยงาน รับผิดชอบหลัก
				2566 (บาท)	2567 (บาท)	2568 (บาท)	2569 (บาท)	2570 (บาท)			
48	โครงการปรับปรุงซ่อมแซม ถังเก็บน้ำคอนกรีตเสริมเหล็ก	เพื่อให้มีภาชนะสำหรับเก็บ น้ำเพื่ออุปโภคและบริโภค	ปรับปรุงซ่อมแซม ถังเก็บน้ำคอนกรีตเสริมเหล็ก ขนาด 50 ลบ.ม. หมู่ที่ 1-12 (ตามแบบ อบต.กำหนด)	300,000	300,000	300,000	300,000	300,000	ร้อยละ 70 ของจำนวน ประชากร ผู้ใช้ประโยชน์	1.มีอุปกรณ์ในการกักเก็บ น้ำสำหรับอุปโภค-บริโภค 2.ลดปัญหาการขาด แคลนน้ำ	กองช่าง
49	โครงการก่อสร้างท่อลอด เหลี่ยม หมู่ที่ 1 บ้านดม	เพื่อระบายน้ำป้องกันน้ำ ท่วมขัง	ก่อสร้างท่อลอดเหลี่ยม หมู่ที่ 1 บ้านดม (ตามแบบ อบต.กำหนด)	500,000	500,000	500,000	500,000	500,000	ร้อยละ 70 ของจำนวน ประชากร ผู้ใช้ประโยชน์	1.การระบายน้ำเป็นไป อย่างรวดเร็ว 2.ลดการเกิดน้ำท่วมขัง 3. มีความสะดวกรวดเร็ว ในการสัญจร	กองช่าง
50	โครงการก่อสร้างท่อลอด เหลี่ยม หมู่ที่ 4 บ้านสติง	เพื่อระบายน้ำป้องกัน น้ำท่วมขัง	ก่อสร้างท่อลอดเหลี่ยม หมู่ที่ 4 บ้านสติง (ตามแบบ อบต.กำหนด)	500,000	500,000	500,000	500,000	500,000	ร้อยละ 90 ของ ผู้ใช้น้ำอุปโภค บริโภค	1.การระบายน้ำเป็นไป อย่างรวดเร็ว 2.ลดการเกิดน้ำท่วมขัง 3.มีความสะดวกในการ สัญจร	กองช่าง
51	โครงการก่อสร้างท่อลอด เหลี่ยม หมู่ที่ 5 บ้านภูมิโปน คลองบ้านภูมิโปน - บ้านออด	เพื่อระบายน้ำป้องกันน้ำ ท่วมขัง	ก่อสร้างท่อลอดเหลี่ยม เหลี่ยม หมู่ที่ 5 บ้านภูมิโปน คลองบ้านภูมิโปน - บ้านออด (ตามแบบ อบต.กำหนด)	500,000	500,000	500,000	500,000	500,000	ร้อยละ 70 ของจำนวน ประชากร ผู้ใช้ประโยชน์	1.การระบายน้ำเป็นไป อย่างรวดเร็ว 2.ลดการเกิดน้ำท่วมขัง 3. มีความสะดวกรวดเร็ว ในการสัญจร	กองช่าง
52	โครงการก่อสร้างท่อลอด เหลี่ยม หมู่ที่ 6 บ้านซีจรุก	เพื่อระบายน้ำป้องกันน้ำ ท่วมขัง	ก่อสร้างท่อลอดเหลี่ยม หมู่ที่ 6 (ตามแบบ อบต.กำหนด)	500,000	500,000	500,000	500,000	500,000	ร้อยละ 70 ของจำนวน ประชากร ผู้ใช้ประโยชน์	1.การระบายน้ำเป็นไป อย่างรวดเร็ว 2.ลดการเกิดน้ำท่วมขัง 3. มีความสะดวกรวดเร็ว ในการสัญจร	กองช่าง

ที่	โครงการ	วัตถุประสงค์	เป้าหมาย (ผลผลิตของโครงการ)	งบประมาณ					ตัวชี้วัด (KPI)	ผลที่คาดว่าจะได้รับ	หน่วยงาน รับผิดชอบหลัก
				2566 (บาท)	2567 (บาท)	2568 (บาท)	2569 (บาท)	2570 (บาท)			
53	โครงการก่อสร้างท่อลอด เหลี่ยม หมู่ที่ 7 บ้านภูมิสวย ห้วยกระทีง	เพื่อระบายน้ำป้องกันน้ำ ท่วมขัง	ก่อสร้างท่อลอดเหลี่ยม หมู่ที่ 7 ห้วยกระทีง (ตามแบบ อบต.กำหนด)	500,000	500,000	500,000	500,000	500,000	ร้อยละ 70 ของจำนวน ประชากร ผู้ใช้ประโยชน์	1.การระบายน้ำเป็นไป อย่างรวดเร็ว 2.ลดการเกิดน้ำท่วมขัง 3. มีความสะดวกรวดเร็ว ในการสัญจร	กองช่าง
54	โครงการก่อสร้างท่อลอด เหลี่ยม หมู่ที่ 8 บ้านภูมิขนุน	เพื่อระบายน้ำป้องกันน้ำ ท่วมขัง	ก่อสร้างท่อลอดเหลี่ยม หมู่ที่ 8 (ตามแบบ อบต.กำหนด)	500,000	500,000	500,000	500,000	500,000	ร้อยละ 70 ของจำนวน ประชากร ผู้ใช้ประโยชน์	1.การระบายน้ำเป็นไป อย่างรวดเร็ว 2.ลดการเกิดน้ำท่วมขัง 3. มีความสะดวกรวดเร็ว ในการสัญจร	กองช่าง
55	โครงการก่อสร้างท่อลอด เหลี่ยม หมู่ที่ 9 บ้านภูมิโพธิ์	เพื่อระบายน้ำป้องกันน้ำ ท่วมขัง	ก่อสร้างท่อลอดเหลี่ยม หมู่ที่ 9 (ตามแบบ อบต.กำหนด)	500,000	500,000	500,000	500,000	500,000	ร้อยละ 70 ของจำนวน ประชากร ผู้ใช้ประโยชน์	1.การระบายน้ำเป็นไป อย่างรวดเร็ว 2.ลดการเกิดน้ำท่วมขัง 3. มีความสะดวกรวดเร็ว ในการสัญจร	กองช่าง
56	โครงการก่อสร้างท่อลอด เหลี่ยม หมู่ที่ 10 บ้านสันติสุข	เพื่อระบายน้ำป้องกันน้ำ ท่วมขัง	ก่อสร้างท่อลอดเหลี่ยม หมู่ที่ 10 (ตามแบบ อบต.กำหนด)	500,000	500,000	500,000	500,000	500,000	ร้อยละ 70 ของจำนวน ประชากร ผู้ใช้ประโยชน์	1.การระบายน้ำเป็นไป อย่างรวดเร็ว 2.ลดการเกิดน้ำท่วมขัง 3. มีความสะดวกรวดเร็ว ในการสัญจร	กองช่าง
57	โครงการก่อสร้างท่อลอด เหลี่ยม หมู่ที่ 12 บ้านภูมิพัฒนา	เพื่อระบายน้ำป้องกันน้ำ ท่วมขัง	ก่อสร้างท่อลอดเหลี่ยม หมู่ที่ 12 (ตามแบบ อบต.กำหนด)	500,000	500,000	500,000	500,000	500,000	ร้อยละ 70 ของจำนวน ประชากร ผู้ใช้ประโยชน์	1.การระบายน้ำเป็นไป อย่างรวดเร็ว 2.ลดการเกิดน้ำท่วมขัง 3. มีความสะดวกรวดเร็ว ในการสัญจร	กองช่าง

ที่	โครงการ	วัตถุประสงค์	เป้าหมาย (ผลผลิตของโครงการ)	งบประมาณ					ตัวชี้วัด (KPI)	ผลที่คาดว่าจะได้รับ	หน่วยงาน รับผิดชอบหลัก
				2566 (บาท)	2567 (บาท)	2568 (บาท)	2569 (บาท)	2570 (บาท)			
58	โครงการก่อสร้างท่อลอด เหลี่ยม หมู่ที่ 12 บ้านภูมิพัฒนา สายนาอาเงา	เพื่อระบายน้ำป้องกันน้ำ ท่วมขัง	ก่อสร้างท่อลอดเหลี่ยม หมู่ที่ 12 บ้านสันติสุข สายนาอาเงา (ตามแบบ อบต. กำหนด)	500,000	500,000	500,000	500,000	500,000	ร้อยละ 90 ของ ผู้ใช้น้ำอุบล บริโศก	1. การระบายน้ำเป็นไป อย่างรวดเร็ว 2. ลดการเกิดน้ำท่วมขัง 3. มีความสะดวก รวดเร็วในการสัญจร	กองช่าง
59	โครงการปรับปรุงซ่อมแซม ท่อลอดเหลี่ยม	เพื่อระบายน้ำป้องกันน้ำ ท่วมขัง	ปรับปรุงซ่อมแซม ท่อลอดเหลี่ยม หมู่ที่ 1-12 (ตามแบบ อบต.กำหนด)	300,000	300,000	300,000	300,000	300,000	ร้อยละ 70 ของจำนวน ประชากร ผู้ใช้ประโยชน์	1.การระบายน้ำเป็นไป อย่างรวดเร็ว 2.ลดการเกิดน้ำท่วมขัง 3. มีความสะดวกรวดเร็ว ในการสัญจร	กองช่าง
60	โครงการก่อสร้างผนังกันน้ำ หมู่ที่ 6 บ้านชีจรุก	เพื่อป้องกันน้ำท่วมและปิดล้อม พื้นที่ไม่ให้น้ำจากภายนอกไหล เข้า บรรเทาและแก้ไข การกัดเซาะของแหล่งน้ำ	ก่อสร้างผนังกันน้ำ หมู่ที่ 6 บ้านชีจรุก (ตามแบบ อบต.กำหนด)	300,000	300,000	300,000	300,000	300,000	ร้อยละ 90 ของ ป้องกันน้ำท่วม	1.ลดปัญหาการกัดเซาะ ของแหล่งน้ำ 2.ป้องกันน้ำท่วม	กองช่าง
61	โครงการซ่อมแซมคันคลอง ห้วยเสน	เพื่อมีแหล่งน้ำสำหรับ อุปโภค - บริโภค	ซ่อมแซมคันคลองห้วยเสน หมู่ที่ 1, 3, 4, 9, 10, 12 (ตามแบบ อบต.กำหนด)	500,000	500,000	500,000	500,000	500,000	ร้อยละ 70 ของจำนวน ประชากร ผู้ใช้ประโยชน์	1.มีอุปกรณ์ในการกักเก็บ น้ำสำหรับอุปโภค-บริโภค 2.ลดปัญหาการขาด แคลนน้ำ	กองช่าง
62	โครงการซ่อมแซมคันคลอง หนองคูขาด	เพื่อมีแหล่งน้ำสำหรับ อุปโภค - บริโภค	ซ่อมแซมคันคลองหนองคูขาด หมู่ที่ 7, 8 (ตามแบบ อบต.กำหนด)	200,000	200,000	200,000	200,000	200,000	ร้อยละ 70 ของจำนวน ประชากร ผู้ใช้ประโยชน์	1.มีอุปกรณ์ในการกักเก็บ น้ำสำหรับอุปโภค-บริโภค 2.ลดปัญหาการขาด แคลนน้ำ	กองช่าง

ที่	โครงการ	วัตถุประสงค์	เป้าหมาย (ผลผลิตของโครงการ)	งบประมาณ					ตัวชี้วัด (KPI)	ผลที่คาดว่าจะได้รับ	หน่วยงาน รับผิดชอบหลัก
				2566 (บาท)	2567 (บาท)	2568 (บาท)	2569 (บาท)	2570 (บาท)			
63	โครงการซ่อมแซมคันคลองบ้านเทพอุดม หมู่ที่ 11	เพื่อมีแหล่งน้ำสำหรับอุปโภค - บริโภค	ซ่อมแซมคันคลอง หมู่ที่ 11 (ตามแบบ อปต.กำหนด)	300,000	300,000	300,000	300,000	300,000	ร้อยละ 70 ของจำนวนประชากรผู้ใช้ประโยชน์	1.มีอุปกรณ์ในการกักเก็บน้ำสำหรับอุปโภค-บริโภค 2.ลดปัญหาการขาดแคลนน้ำ	กองช่าง
64	โครงการซ่อมแซมคันคลองพร้อมวางท่อระบายน้ำ หมู่ที่ 9 บ้านภูมิโพธิ์	เพื่อมีแหล่งน้ำสำหรับอุปโภค - บริโภค	ซ่อมแซมคันคลองพร้อมวางท่อระบายน้ำ หมู่ที่ 9 บ้านภูมิโพธิ์ (ตามแบบ อปต.กำหนด)	200,000	200,000	200,000	200,000	200,000	ร้อยละ 70 ของจำนวนประชากรผู้ใช้ประโยชน์	1.มีอุปกรณ์ในการกักเก็บน้ำสำหรับอุปโภค-บริโภค 2.ลดปัญหาการขาดแคลนน้ำ	กองช่าง
65	โครงการต่อเติมฝายชะลอน้ำ หมู่ที่ 9 บ้านภูมิโพธิ์	เพื่อให้มีแหล่งน้ำสำหรับอุปโภค-บริโภค	ต่อเติมฝายชะลอน้ำ หมู่ที่ 9 บ้านภูมิโพธิ์	300,000	300,000	300,000	300,000	300,000	ร้อยละ 90 ของผู้ใช้น้ำอุปโภคบริโภค	1. ลดปัญหาการขาดแคลนน้ำ 2. กักเก็บน้ำเพื่อใช้ประโยชน์	กองช่าง
66	โครงการขุดลอกคลองส่งน้ำข้างลำห้วยเสน บ้านตม หมู่ที่ 1	เพื่อมีแหล่งน้ำสำหรับอุปโภค - บริโภค	ขุดลอกคลองส่งน้ำข้างลำห้วยเสน บ้านตม หมู่ที่ 1 (ตามแบบ อปต. กำหนด)	500,000	500,000	500,000	500,000	500,000	ร้อยละ 90 ของผู้ใช้น้ำอุปโภคบริโภค	1.มีแหล่งน้ำสำหรับอุปโภค - บริโภค 2.มีน้ำใช้เพื่อการเกษตร 3.ลดปัญหาการขาดแคลนน้ำ	กองช่าง
67	โครงการขุดลอกคลองส่งน้ำ หมู่ที่ 6 บ้านซีจรุก	เพื่อมีแหล่งน้ำสำหรับอุปโภค - บริโภค	ขุดลอกคลองส่งน้ำ หมู่ที่ 6 บ้านซีจรุก (ตามแบบ อปต. กำหนด)	500,000	500,000	500,000	500,000	500,000	ร้อยละ 90 ของผู้ใช้น้ำอุปโภคบริโภค	1.มีแหล่งน้ำสำหรับอุปโภค - บริโภค 2.มีน้ำใช้เพื่อการเกษตร 3.ลดปัญหาการขาดแคลนน้ำ	กองช่าง
68	โครงการเสริมคันดินหนองตาเที่ยง หมู่ที่ 5 บ้านภูมิโปน	เพื่อมีแหล่งน้ำสำหรับอุปโภค - บริโภค	เสริมคันดินหนองตาเที่ยง หมู่ที่ 5 บ้านภูมิโปน (ตามแบบ อปต.กำหนด)	300,000	300,000	300,000	300,000	300,000	ร้อยละ 70 ของจำนวนประชากรผู้ใช้ประโยชน์	1.มีคันดินกักเก็บน้ำสำหรับอุปโภค-บริโภค 2.ลดปัญหาการขาดแคลนน้ำ	กองช่าง

ที่	โครงการ	วัตถุประสงค์	เป้าหมาย (ผลผลิตของโครงการ)	งบประมาณ					ตัวชี้วัด (KPI)	ผลที่คาดว่าจะได้รับ	หน่วยงาน รับผิดชอบหลัก
				2566 (บาท)	2567 (บาท)	2568 (บาท)	2569 (บาท)	2570 (บาท)			
69	โครงการก่อสร้างท่อระบายน้ำ พร้อมบานประตู เปิด - ปิดน้ำ หมู่ที่ 11 บ้านเทพอุดม	เพื่อมีแหล่งน้ำสำหรับ อุปโภค - บริโภค	ก่อสร้างท่อระบายน้ำ พร้อมบานประตู เปิด - ปิดน้ำ หมู่ที่ 11 บ้านเทพอุดม (ตามแบบ อบต. กำหนด)	200,000	200,000	200,000	200,000	200,000	ร้อยละ 90 ของ ผู้นำใช้อุปโภค บริโภค	1.มีแหล่งน้ำสำหรับ อุปโภค - บริโภค 2.มีน้ำใช้เพื่อการเกษตร 3.ลดปัญหาการขาดแคลนน้ำ	กองช่าง
70	โครงการขุดลอกหนอง ตะเปียงโนง บ้านภูมิโพธิ์ หมู่ที่ 9	เพื่อมีแหล่งน้ำสำหรับ อุปโภค - บริโภค	ขุดลอกหนองตะเปียงโนง บ้านภูมิโพธิ์ หมู่ที่ 9 (ตามแบบ อบต. กำหนด)	500,000	500,000	500,000	500,000	500,000	ร้อยละ 90 ของ ผู้นำใช้อุปโภค บริโภค	1.มีแหล่งน้ำสำหรับ อุปโภค - บริโภค 2.มีน้ำใช้เพื่อการเกษตร 3.ลดปัญหาการขาดแคลนน้ำ	กองช่าง
71	โครงการขุดลอกพร้อมสร้าง ฝายน้ำล้น คุ่มกั้นแสง บ้านภูมิโพธิ์ หมู่ที่ 9	เพื่อมีแหล่งน้ำสำหรับ อุปโภค - บริโภค	ขุดลอกพร้อมสร้างฝายน้ำล้น คุ่มกั้นแสง บ้านภูมิโพธิ์ หมู่ที่ 9 (ตามแบบ อบต. กำหนด)	5,000,000	5,000,000	5,000,000	5,000,000	5,000,000	ร้อยละ 90 ของ ผู้นำใช้อุปโภค บริโภค	1.มีแหล่งน้ำสำหรับ อุปโภค - บริโภค 2.มีน้ำใช้เพื่อการเกษตร 3.ลดปัญหาการขาดแคลนน้ำ	กองช่าง
72	โครงการดินแล่นน้ำห้วยเสน บ้านภูมิโพธิ์ หมู่ที่ 9	เพื่อมีแหล่งน้ำสำหรับ อุปโภค - บริโภค	ดินแล่นน้ำห้วยเสน บ้านภูมิโพธิ์ หมู่ที่ 9 (ตามแบบ อบต. กำหนด)	4,000,000	4,000,000	4,000,000	4,000,000	4,000,000	ร้อยละ 90 ของ ผู้นำใช้อุปโภค บริโภค	1.มีแหล่งน้ำสำหรับ อุปโภค - บริโภค 2.มีน้ำใช้เพื่อการเกษตร 3.ลดปัญหาการขาดแคลนน้ำ	กองช่าง
73	โครงการขุดลอกคลอง สาธารณะประโยชน์ บ้านสันติสุข หมู่ที่ 10 บริเวณหนองอันรุด	เพื่อมีแหล่งน้ำสำหรับ อุปโภค - บริโภค	ขุดลอกคลองสาธารณะประโยชน์ บ้านสันติสุข หมู่ที่ 10 บริเวณหนองอันรุด (ตามแบบ อบต. กำหนด)	1,000,000	1,000,000	1,000,000	1,000,000	1,000,000	ร้อยละ 90 ของ ผู้นำใช้อุปโภค บริโภค	1.มีแหล่งน้ำสำหรับ อุปโภค - บริโภค 2.มีน้ำใช้เพื่อการเกษตร 3.ลดปัญหาการขาดแคลนน้ำ	กองช่าง
74	โครงการขุดลอกคลอง สาธารณะประโยชน์ หมู่ที่ 11 บ้านเทพอุดม	เพื่อมีแหล่งน้ำสำหรับ อุปโภค - บริโภค	ขุดลอกคลองสาธารณะประโยชน์ หมู่ที่ 11 บ้านเทพอุดม (ตามแบบ อบต. กำหนด)	1,000,000	1,000,000	1,000,000	1,000,000	1,000,000	ร้อยละ 90 ของ ผู้นำใช้อุปโภค บริโภค	1.มีแหล่งน้ำสำหรับ อุปโภค - บริโภค 2.มีน้ำใช้เพื่อการเกษตร 3.ลดปัญหาการขาดแคลนน้ำ	กองช่าง

ที่	โครงการ	วัตถุประสงค์	เป้าหมาย (ผลผลิตของโครงการ)	งบประมาณ					ตัวชี้วัด (KPI)	ผลที่คาดว่าจะได้รับ	หน่วยงาน รับผิดชอบหลัก
				2566 (บาท)	2567 (บาท)	2568 (บาท)	2569 (บาท)	2570 (บาท)			
75	โครงการขุดลอกหนองตาเกา บ้านภูมิพัฒนา หมู่ที่ 12	เพื่อมีแหล่งน้ำสำหรับ อุปโภค - บริโภค	ขุดลอกหนองตาเกา บ้านภูมิพัฒนา หมู่ที่ 12 (ตามแบบ อบต. กำหนด)	500,000	-	-	-	500,000	ร้อยละ 90 ของ ผู้นำใช้อุปโภค บริโภค	1.มีแหล่งน้ำสำหรับ อุปโภค - บริโภค 2.มีน้ำใช้เพื่อการเกษตร 3.ลดปัญหาการขาดแคลนน้ำ	กองช่าง
76	โครงการขุดลอกหนองตาเมี่ยง บ้านภูมิพัฒนา หมู่ที่ 12	เพื่อมีแหล่งน้ำสำหรับ อุปโภค - บริโภค	ขุดลอกหนองตาเมี่ยง บ้านภูมิพัฒนา หมู่ที่ 12 (ตามแบบ อบต. กำหนด)	500,000	500,000	500,000	500,000	500,000	ร้อยละ 90 ของ ผู้นำใช้อุปโภค บริโภค	1.มีแหล่งน้ำสำหรับ อุปโภค - บริโภค 2.มีน้ำใช้เพื่อการเกษตร 3.ลดปัญหาการขาดแคลนน้ำ	กองช่าง
77	โครงการก่อสร้างประปา หมู่บ้าน หมู่ที่ 6 บ้านสีจรุก คุ้มโคกตะแบง	เพื่อมีน้ำในการอุปโภค บริโภคอย่างเพียงพอ	ก่อสร้างประปาหมู่บ้าน หมู่ที่ 6 บ้านสีจรุก คุ้มโคกตะแบง	2,000,000	2,000,000	2,000,000	2,000,000	2,000,000	ร้อยละ 90 ของ ผู้นำอุปโภค บริโภค	1.ประชาชนมีน้ำเพื่อ อุปโภคบริโภคอย่าง เพียงพอ 2.แก้ไขปัญหาการขาด แคลนน้ำใช้ที่สะอาด	กองช่าง
78	โครงการติดตั้งเครื่องสูบน้ำ - ส่งน้ำแรงดันสูง	เพื่อมีน้ำในการอุปโภค บริโภคอย่างเพียงพอ	ติดตั้งเครื่องสูบน้ำ - ส่งน้ำแรงดันสูง พื้นที่ตำบลม	-	-	-	-	300,000	ร้อยละ 90 ของ ผู้นำอุปโภค บริโภค	1.ประชาชนมีน้ำเพื่อ อุปโภคบริโภคอย่าง เพียงพอ 2.แก้ไขปัญหาการขาด แคลนน้ำใช้ที่สะอาด	กองช่าง

ที่	โครงการ	วัตถุประสงค์	เป้าหมาย (ผลผลิตของโครงการ)	งบประมาณ					ตัวชี้วัด (KPI)	ผลที่คาดว่าจะได้รับ	หน่วยงาน รับผิดชอบหลัก
				2566 (บาท)	2567 (บาท)	2568 (บาท)	2569 (บาท)	2570 (บาท)			
79	โครงการเจาะน้ำบาดาล หมู่ที่ 1 บ้านดม	เพื่อให้ประชาชนมีน้ำ ในการอุปโภค-บริโภค	เจาะน้ำบาดาล หมู่ที่ 1 บ้านดม (ตามแบบ อบต.กำหนด)	-	100,000	100,000	100,000	100,000	ร้อยละ 70 ของจำนวน ประชากร ผู้ใช้ประโยชน์	1.ประชาชนมีน้ำใช้ อุปโภค-บริโภค 2.มีน้ำใช้ในภาคการ เกษตรอย่างทั่วถึง	กองช่าง
80	โครงการก่อสร้างตาดคอนกรีต คลองรับส่งน้ำ หมู่ที่ 1 บ้านดม สายบ้านดม - อาพัน	เพื่อมีแหล่งน้ำสำหรับ อุปโภค - บริโภค	ก่อสร้างตาดคอนกรีตคลองรับส่งน้ำ หมู่ที่ 1 บ้านดม สายบ้านดม - อาพัน (ตามแบบ อบต. กำหนด)	-	100,000	100,000	100,000	100,000	ร้อยละ 90 ของ ผู้นำใช้อุปโภค บริโภค	1.มีแหล่งน้ำสำหรับ อุปโภค - บริโภค 2.มีน้ำใช้เพื่อการเกษตร 3.ลดปัญหาการขาดแคลนน้ำ	กองช่าง
81	โครงการวางท่อใต้ดินรับ - ส่งน้ำ สายสระปรือ - บ้านดม	เพื่อมีแหล่งน้ำสำหรับ อุปโภค - บริโภค	วางท่อใต้ดินรับ - ส่งน้ำ สายสระปรือ - บ้านดม (ตามแบบ อบต. กำหนด)	-	500,000	500,000	500,000	500,000	ร้อยละ 90 ของ ผู้นำใช้อุปโภค บริโภค	1.มีแหล่งน้ำสำหรับ อุปโภค - บริโภค 2.มีน้ำใช้เพื่อการเกษตร 3.ลดปัญหาการขาดแคลนน้ำ	กองช่าง
82	โครงการขุดลอกคลอง หมู่ที่ 2 บ้านภูมิคดี	เพื่อมีแหล่งน้ำสำหรับ อุปโภค - บริโภค	ขุดลอกคลอง หมู่ที่ 2 บ้านภูมิคดี (ตามแบบ อบต.กำหนด)	-	500,000	500,000	500,000	500,000	ร้อยละ 90 ของ ผู้นำใช้อุปโภค บริโภค	1.มีแหล่งน้ำสำหรับ อุปโภค - บริโภค 2.มีน้ำใช้เพื่อการเกษตร 3.ลดปัญหาการขาดแคลนน้ำ	กองช่าง

ที่	โครงการ	วัตถุประสงค์	เป้าหมาย (ผลผลิตของโครงการ)	งบประมาณ					ตัวชี้วัด (KPI)	ผลที่คาดว่าจะได้รับ	หน่วยงาน รับผิดชอบหลัก
				2566 (บาท)	2567 (บาท)	2568 (บาท)	2569 (บาท)	2570 (บาท)			
83	โครงการขุดลอกคลอง สาธารณะประโยชน์ หมู่ที่ 3 บ้านสนบ	เพื่อมีแหล่งน้ำสำหรับ อุปโภค - บริโภค	ขุดลอกคลองสาธารณะประโยชน์ หมู่ที่ 3 บ้านสนบ (ตามแบบ อบต. กำหนด)	-	800,000	800,000	800,000	800,000	ร้อยละ 90 ของ ผู้นำใช้อุปโภค บริโภค	1.มีแหล่งน้ำสำหรับ อุปโภค - บริโภค 2.มีน้ำใช้เพื่อการเกษตร 3.ลดปัญหาการขาดแคลนน้ำ	กองช่าง
84	โครงการวางท่อระบายน้ำ ตามแนวคันคลองห้วยเสน หมู่ที่ 4 บ้านสตึง	เพื่อมีแหล่งน้ำสำหรับ อุปโภค - บริโภค	วางท่อระบายน้ำตามแนวคันคลอง ห้วยเสน หมู่ที่ 4 บ้านสตึง (ตามแบบ อบต.กำหนด)	-	200,000	200,000	200,000	200,000	ร้อยละ 90 ของ ผู้นำใช้อุปโภค บริโภค	1.มีแหล่งน้ำสำหรับ อุปโภค - บริโภค 2.มีน้ำใช้เพื่อการเกษตร 3.ลดปัญหาการขาดแคลนน้ำ	กองช่าง
85	โครงการวางท่อระบายน้ำ ตามแนวคันคลองทำนบกวน หมู่ที่ 4 บ้านสตึง	เพื่อมีแหล่งน้ำสำหรับ อุปโภค - บริโภค	วางท่อระบายน้ำตามแนวคันคลอง ทำนบกวน หมู่ที่ 4 บ้านสตึง (ตามแบบ อบต.กำหนด)	-	200,000	200,000	200,000	200,000	ร้อยละ 90 ของ ผู้นำใช้อุปโภค บริโภค	1.มีแหล่งน้ำสำหรับ อุปโภค - บริโภค 2.มีน้ำใช้เพื่อการเกษตร 3.ลดปัญหาการขาดแคลนน้ำ	กองช่าง
86	โครงการเสริมดินคันคลอง ห้วยเสน หมู่ที่ 4 บ้านสตึง	เพื่อกักเก็บน้ำทำ การเกษตร	เสริมดินคันคลองห้วยเสน หมู่ที่ 4 บ้านสตึง (ตามแบบ อบต.กำหนด)	-	300,000	300,000	300,000	300,000	ร้อยละ 90 ของ ผู้นำใช้อุปโภค บริโภค	1.มีแหล่งน้ำสำหรับ อุปโภค - บริโภค 2.มีน้ำใช้เพื่อการเกษตร 3.ลดปัญหาการขาดแคลนน้ำ	กองช่าง
87	โครงการก่อสร้างคลองส่งน้ำ แบบท่อ PVC ตำบลเทพรักษา เชื่อมตำบลดม หมู่ที่ 9 บ้านภูมิโพธิ์	เพื่อมีแหล่งน้ำสำหรับ อุปโภค - บริโภค	ก่อสร้างคลองส่งน้ำแบบท่อ PVC ตำบลเทพรักษา เชื่อมตำบลดม หมู่ที่ 9 บ้านภูมิโพธิ์ (ตามแบบ อบต.กำหนด)	-	500,000	500,000	500,000	500,000	ร้อยละ 90 ของ ผู้นำใช้อุปโภค บริโภค	1.มีแหล่งน้ำสำหรับ อุปโภค - บริโภค 2.มีน้ำใช้เพื่อการเกษตร 3.ลดปัญหาการขาดแคลนน้ำ	กองช่าง

ที่	โครงการ	วัตถุประสงค์	เป้าหมาย (ผลผลิตของโครงการ)	งบประมาณ					ตัวชี้วัด (KPI)	ผลที่คาดว่าจะได้รับ	หน่วยงาน รับผิดชอบหลัก
				2566 (บาท)	2567 (บาท)	2568 (บาท)	2569 (บาท)	2570 (บาท)			
88	โครงการขุดลอกคลอง สาธารณะประโยชน์ หมู่ที่ 12 บ้านภูมิพัฒนา	เพื่อมีแหล่งน้ำสำหรับ อุปโภค - บริโภค	ขุดลอกคลองสาธารณะประโยชน์ หมู่ที่ 12 บ้านภูมิพัฒนา (ตามแบบ อบต. กำหนด)	-	1,000,000	1,000,000	1,000,000	1,000,000	ร้อยละ 90 ของ ผู้นำใช้อุปโภค บริโภค	1.มีแหล่งน้ำสำหรับ อุปโภค - บริโภค 2.มีน้ำใช้เพื่อการเกษตร 3.ลดปัญหาการขาดแคลนน้ำ	กองช่าง
89	โครงการขุดลอกสระหนองตาดี หมู่ที่ 12 บ้านภูมิพัฒนา	เพื่อมีแหล่งน้ำสำหรับ อุปโภค - บริโภค	ขุดลอกสระหนองตาดี หมู่ที่ 12 บ้านภูมิพัฒนา (ตามแบบ อบต. กำหนด)	-	500,000	500,000	500,000	500,000	ร้อยละ 90 ของ ผู้นำใช้อุปโภค บริโภค	1.มีแหล่งน้ำสำหรับ อุปโภค - บริโภค 2.มีน้ำใช้เพื่อการเกษตร 3.ลดปัญหาการขาดแคลนน้ำ	กองช่าง
90	โครงการขุดลอกหนองสำรอง หมู่ที่ 12 บ้านภูมิพัฒนา	เพื่อมีแหล่งน้ำสำหรับ อุปโภค - บริโภค	ขุดลอกหนองสำรอง หมู่ที่ 12 บ้านภูมิพัฒนา (ตามแบบ อบต. กำหนด)	-	500,000	500,000	500,000	500,000	ร้อยละ 90 ของ ผู้นำใช้อุปโภค บริโภค	1.มีแหล่งน้ำสำหรับ อุปโภค - บริโภค 2.มีน้ำใช้เพื่อการเกษตร 3.ลดปัญหาการขาดแคลนน้ำ	กองช่าง
91	โครงการขุดลอกหนองตาควร หมู่ที่ 12 บ้านภูมิพัฒนา	เพื่อมีแหล่งน้ำสำหรับ อุปโภค - บริโภค	ขุดลอกหนองตาควร หมู่ที่ 12 บ้านภูมิพัฒนา (ตามแบบ อบต. กำหนด)	-	500,000	500,000	500,000	500,000	ร้อยละ 90 ของ ผู้นำใช้อุปโภค บริโภค	1.มีแหล่งน้ำสำหรับ อุปโภค - บริโภค 2.มีน้ำใช้เพื่อการเกษตร 3.ลดปัญหาการขาดแคลนน้ำ	กองช่าง
รวม	91 โครงการ	-	-	85,400,000	90,600,000	91,000,000	91,800,000	91,800,000	-	-	-

รายละเอียดโครงการพัฒนา

แผนพัฒนาท้องถิ่น (พ.ศ. 2566 - 2570) ทบพวน ครั้งที่ 1/2566

องค์การบริหารส่วนตำบลม อำเภอสังขะ จังหวัดสุรินทร์

ก. ยุทธศาสตร์ชาติ 20 ปี ยุทธศาสตร์ที่ 2 ด้านการสร้างความสามารถในการแข่งขัน

ข. แผนพัฒนาเศรษฐกิจและสังคมแห่งชาติ ฉบับที่ 13 หมายความว่า 5 ไทยเป็นประตูการค้าการลงทุนและยุทธศาสตร์ทางโลจิสติกส์ที่สำคัญของภูมิภาค

ค. Sustainable Development Goals : SDGs เป้าหมายที่ 9 สร้างโครงสร้างพื้นฐานที่มีความทนทาน ส่งเสริมการพัฒนาอุตสาหกรรมที่ครอบคลุมและยั่งยืน และส่งเสริมนวัตกรรม

ง. ยุทธศาสตร์จังหวัด ประเด็นการพัฒนาที่ 2 การส่งเสริมและพัฒนาศักยภาพการค้า การลงทุน การบริการ และเชื่อมโยงเศรษฐกิจชายแดน

จ. ยุทธศาสตร์การพัฒนาของ อปท. ในเขตจังหวัด ที่ 4 การบริหารจัดการทรัพยากรธรรมชาติและสิ่งแวดล้อมอย่างยั่งยืน

6 เสริมสร้างความมั่นคงและความปลอดภัย

5. ยุทธศาสตร์ด้านโครงสร้างพื้นฐาน พัฒนาการคมนาคมและสาธารณูปโภค สาธารณูปการ

1.8 กลยุทธ์ส่งเสริมให้มีการขยายเขตไฟฟ้าให้ครอบคลุมทั่วถึงทุกพื้นที่

(1) แผนงานเคหะและชุมชน

ที่	โครงการ	วัตถุประสงค์	เป้าหมาย (ผลผลิตของโครงการ)	งบประมาณ					ตัวชี้วัด (KPI)	ผลที่คาดว่าจะได้รับ	หน่วยงาน รับผิดชอบหลัก
				2566 (บาท)	2567 (บาท)	2568 (บาท)	2569 (บาท)	2570 (บาท)			
1	โครงการติดตั้งไฟฟ้าส่องสว่าง	เพื่อเพิ่มแสงสว่างสู่พื้นที่การเกษตรและภายในหมู่บ้าน	(1) ติดตั้งไฟฟ้าส่องสว่างภายในหมู่บ้าน /พื้นที่การเกษตร หมู่ที่ 1-12	200,000	200,000	200,000	200,000	200,000	ร้อยละ 90 ของจำนวนประชากรผู้ใช้ประโยชน์	1.ป้องกันความปลอดภัยในชีวิตและทรัพย์สิน 2. ความสะดวกสบายในการสัญจรในยามวิกาล	กองช่าง
2	โครงการปรับปรุงซ่อมแซมไฟฟ้าส่องสว่าง	เพื่อเพิ่มแสงสว่างสู่พื้นที่การเกษตรและภายในหมู่บ้าน	(1) ปรับปรุงซ่อมแซมไฟฟ้าส่องสว่างภายในหมู่บ้าน/พื้นที่การเกษตร หมู่ที่ 1-12	150,000	150,000	150,000	150,000	150,000	ร้อยละ 90 ของจำนวนประชากรผู้ใช้ประโยชน์	1.ป้องกันความปลอดภัยในชีวิตและทรัพย์สิน 2. ความสะดวกสบายในการสัญจรในยามวิกาล	กองช่าง
3	โครงการติดตั้งระบบไฟฟ้าพลังงานแสงอาทิตย์	เพื่อเพิ่มแสงสว่างสู่พื้นที่การเกษตรและภายในหมู่บ้าน	ติดตั้งระบบไฟฟ้าพลังงานแสงอาทิตย์ หมู่ที่ 1-12	-	-	200,000	200,000	200,000	ร้อยละ 90 ของจำนวนประชากรผู้ใช้ประโยชน์	1.ป้องกันความปลอดภัยในชีวิตและทรัพย์สิน 2. ความสะดวกสบายในการสัญจรในยามวิกาล	กองช่าง

ที่	โครงการ	วัตถุประสงค์	เป้าหมาย (ผลผลิตของโครงการ)	งบประมาณ					ตัวชี้วัด (KPI)	ผลที่คาดว่าจะได้รับ	หน่วยงาน รับผิดชอบหลัก
				2566 (บาท)	2567 (บาท)	2568 (บาท)	2569 (บาท)	2570 (บาท)			
4	โครงการเสียงตามสาย	เพื่อประชาสัมพันธ์ ข้อมูลข่าวสาร	ติดตั้งระบบเสียงตามสาย / ระบบหอกระจายข่าว หมู่ที่ 1-12	-	-	200,000	200,000	200,000	ร้อยละ90 ของจำนวน ประชากร ผู้ได้รับ ประโยชน์	1.ประชาชนได้รับข้อมูล ข่าวสารอย่างทั่วถึง 2.เป็นที่แจ้งประชา สัมพันธ์งานต่างๆ	กองช่าง
5	โครงการปรับปรุงซ่อมแซม เสียงตามสาย	เพื่อประชาสัมพันธ์ ข้อมูลข่าวสาร	ปรับปรุง ซ่อมแซม เสียงตามสาย หมู่ที่ 1-12	-	-	100,000	100,000	100,000	ร้อยละ 90 ของจำนวน ประชากร ผู้ได้รับ ประโยชน์	1.ประชาชนได้รับข้อมูล ข่าวสารอย่างทั่วถึง 2.เป็นที่แจ้งประชา สัมพันธ์งานต่างๆ	กองช่าง
6	โครงการขยายเขตไฟฟ้า	เพื่อเพิ่มแสงสว่างสู่พื้นที่ การเกษตรและภายใน หมู่บ้าน	ขยายเขตไฟฟ้าสู่ภาคการเกษตร/ ขยายเขตไฟฟ้าภายในหมู่บ้าน หมู่ที่ 1-12 ตามรายละเอียดของการไฟฟ้าส่วนภูมิภาค	500,000	500,000	500,000	500,000	500,000	ร้อยละ 90 ของจำนวน ประชากร ผู้ใช้ประโยชน์	1.ป้องกันความปลอดภัย ในชีวิตและทรัพย์สิน 2. ความสะดวกสบายในการ สัญจรในยามวิกาล	กองช่าง/ การไฟฟ้า ส่วนภูมิภาค อำเภอสังขะ
7	โครงการติดตั้งหม้อแปลงไฟฟ้า หมู่ที่ 9 บ้านภูมิโพธิ์	เพื่อเพิ่มแสงสว่างสู่พื้นที่ การเกษตรและภายใน หมู่บ้าน	ติดตั้งหม้อแปลงไฟฟ้า หมู่ที่ 9 บ้านภูมิโพธิ์	-	-	450,000	450,000	450,000	ร้อยละ 90 ของจำนวน ประชากร ผู้ใช้ประโยชน์	1. ป้องกันความปลอดภัย ในชีวิตและทรัพย์สิน 2.ความสะดวกสบายใน การสัญจรในยามวิกาล	กองช่าง/ การไฟฟ้า ส่วนภูมิภาค อำเภอสังขะ
รวม	7 โครงการ	-	-	850,000	850,000	1,800,000	1,800,000	1,800,000	-	-	-

1.7 กลยุทธ์ส่งเสริมการก่อสร้าง ปรับปรุง และซ่อมแซมพัฒนาเส้นทางคมนาคม

(2) แผนงานอุตสาหกรรมและการโยธา

ที่	โครงการ	วัตถุประสงค์	เป้าหมาย (ผลผลิตของโครงการ)	งบประมาณ					ตัวชี้วัด (KPI)	ผลที่คาดว่าจะได้รับ	หน่วยงาน รับผิดชอบหลัก
				2566 (บาท)	2567 (บาท)	2568 (บาท)	2569 (บาท)	2570 (บาท)			
1	โครงการก่อสร้างถนนคอนกรีตเสริมเหล็ก หมู่ที่ 1 บ้านดม สายบ้านดม-บ้านอาทัน	เพื่อพัฒนาเส้นทางคมนาคม	ก่อสร้างถนนคอนกรีตเสริมเหล็ก หมู่ที่ 1 บ้านดม สายบ้านดม-บ้านอาทัน กว้าง 5 ม. ยาว 200 ม. หนา 0.15 ม. (ตามแบบ อบต.กำหนด)	-	700,000	700,000	700,000	700,000	ร้อยละ 70 ของจำนวนประชากร ผู้ใช้ถนน	1. เส้นทางคมนาคมมีการพัฒนาขึ้น 2. มีความสะดวก รวดเร็วในการสัญจร	กองช่าง
2	โครงการซ่อมแซมถนนคอนกรีตเสริมเหล็ก หมู่ที่ 1 บ้านดม สายบ้านดม - อาทัน	เพื่อพัฒนาเส้นทางคมนาคม	ซ่อมแซมถนนคอนกรีตเสริมเหล็ก หมู่ที่ 1 บ้านดม สายบ้านดม - อาทัน (ตามแบบ อบต.กำหนด)	300,000	300,000	300,000	300,000	300,000	ร้อยละ 70 ของจำนวนประชากร ผู้ใช้ถนน	1. เส้นทางคมนาคมมีการพัฒนาขึ้น 2. มีความสะดวก รวดเร็วในการสัญจร	กองช่าง
3	โครงการก่อสร้างถนนคอนกรีตเสริมเหล็ก หมู่ที่ 1 บ้านดม สายบ้านนางวนิดา ชาญเขียว	เพื่อพัฒนาเส้นทางคมนาคม	ก่อสร้างถนนคอนกรีตเสริมเหล็ก หมู่ที่ 1 บ้านดม สายบ้านนางวนิดา ชาญเขียว กว้าง 5 ม. ยาว 200 ม. หนา 0.15 ม. (ตามแบบ อบต.กำหนด)	-	700,000	700,000	700,000	700,000	ร้อยละ 70 ของจำนวนประชากร ผู้ใช้ถนน	1. เส้นทางคมนาคมมีการพัฒนาขึ้น 2. มีความสะดวก รวดเร็วในการสัญจร	กองช่าง

ที่	โครงการ	วัตถุประสงค์	เป้าหมาย (ผลผลิตของโครงการ)	งบประมาณ					ตัวชี้วัด (KPI)	ผลที่คาดว่าจะได้รับ	หน่วยงาน รับผิดชอบหลัก
				2566 (บาท)	2567 (บาท)	2568 (บาท)	2569 (บาท)	2570 (บาท)			
4	โครงการก่อสร้างถนน คอนกรีตเสริมเหล็ก หมู่ที่ 1 บ้านดม สายบ้านนายสัมฤทธิ์ ยงคง ไปบ้านสตึง	เพื่อพัฒนาเส้นทางคมนาคม	ก่อสร้างถนนคอนกรีตเสริมเหล็ก หมู่ที่ 1 บ้านดม สายบ้านนายสัมฤทธิ์ ยงคง ไปสตึง กว้าง 5 ม. ยาว 200 ม.หนา 0.15 ม. (ตามแบบ อบต.กำหนด)	700,000	700,000	700,000	700,000	700,000	ร้อยละ 70 ของจำนวน ประชากร ผู้ใช้นถนน	1. เส้นทางคมนาคมมี การพัฒนาขึ้น 2. มีความสะดวก รวดเร็วในการสัญจร	กองช่าง
5	โครงการก่อสร้างถนน คอนกรีตเสริมเหล็ก หมู่ที่ 1 บ้านดม สายบ้านนายเบา ขึ้นบาน	เพื่อพัฒนาเส้นทางคมนาคม	ก่อสร้างถนนคอนกรีตเสริมเหล็ก หมู่ที่ 1 บ้านดม สายบ้านนายเบา ขึ้นบาน กว้าง 5 ม. ยาว 200 ม. หนา 0.15 ม. (ตามแบบ อบต.กำหนด)	700,000	700,000	700,000	700,000	700,000	ร้อยละ 70 ของจำนวน ประชากร ผู้ใช้นถนน	1. เส้นทางคมนาคมมี การพัฒนาขึ้น 2. มีความสะดวก รวดเร็วในการสัญจร	กองช่าง
6	โครงการก่อสร้างถนน คอนกรีตเสริมเหล็ก หมู่ที่ 1 บ้านดม สายบ้านนายหวิว ยัวะดำ	เพื่อพัฒนาเส้นทางคมนาคม	ก่อสร้างถนนคอนกรีตเสริมเหล็ก หมู่ที่ 1 บ้านดม สายบ้านนายหวิว ยัวะดำ กว้าง 5 ม. ยาว 120 ม. หนา 0.15 ม. (ตามแบบ อบต.กำหนด)	420,000	420,000	420,000	420,000	420,000	ร้อยละ 70 ของจำนวน ประชากร ผู้ใช้นถนน	1. เส้นทางคมนาคมมี การพัฒนาขึ้น 2. มีความสะดวก รวดเร็วในการสัญจร	กองช่าง

ที่	โครงการ	วัตถุประสงค์	เป้าหมาย (ผลผลิตของโครงการ)	งบประมาณ					ตัวชี้วัด (KPI)	ผลที่คาดว่าจะได้รับ	หน่วยงาน รับผิดชอบหลัก
				2566 (บาท)	2567 (บาท)	2568 (บาท)	2569 (บาท)	2570 (บาท)			
7	โครงการก่อสร้างถนน คอนกรีตเสริมเหล็ก หมู่ที่ 1 บ้านดม สายบ้านนางรงนา สุภิษะ คุ้มอาทัน	เพื่อพัฒนาเส้นทางคมนาคม	ก่อสร้างถนนคอนกรีตเสริมเหล็ก หมู่ที่ 1 บ้านดม สายบ้านนางรงนา สุภิษะ คุ้มอาทัน กว้าง 5 ม. ยาว 235 ม. หนา 0.15 ม. (ตามแบบ อบต. กำหนด)	-	822,500	822,500	822,500	822,500	ร้อยละ 70 ของจำนวน ประชากร ผู้ใช้นั้น	1. เส้นทางคมนาคมมี การพัฒนาขึ้น 2. มีความสะดวก รวดเร็วในการสัญจร	กองช่าง
8	โครงการซ่อมแซมถนน คอนกรีตเสริมเหล็ก หมู่ที่ 1 บ้านดม สายบ้านนางพนิดา น่องดี คุ้ม 6	เพื่อพัฒนาเส้นทางคมนาคม	ซ่อมแซมถนนคอนกรีตเสริมเหล็ก หมู่ที่ 1 บ้านดม สายบ้านนางพนิดา น่องดี คุ้ม 6 กว้าง 5 ม. ยาว 156 ม. หนา 0.15 ม. (ตามแบบ อบต. กำหนด)	-	546,000	546,000	546,000	546,000	ร้อยละ 70 ของจำนวน ประชากร ผู้ใช้นั้น	1. เส้นทางคมนาคมมี การพัฒนาขึ้น 2. มีความสะดวก รวดเร็วในการสัญจร	กองช่าง
9	โครงการก่อสร้างถนน คอนกรีตเสริมเหล็ก หมู่ที่ 1 บ้านดม สายบ้านนางดลฤทัย ออกอู่	เพื่อพัฒนาเส้นทางคมนาคม	ก่อสร้างถนนคอนกรีตเสริมเหล็ก หมู่ที่ 1 บ้านดม สายบ้านนางดลฤทัย ออกอู่ กว้าง 5 ม. ยาว 250 ม. หนา 0.15 ม. (ตามแบบ อบต. กำหนด)	-	875,000	875,000	875,000	875,000	ร้อยละ 70 ของจำนวน ประชากร ผู้ใช้นั้น	1. เส้นทางคมนาคมมี การพัฒนาขึ้น 2. มีความสะดวก รวดเร็วในการสัญจร	กองช่าง

ที่	โครงการ	วัตถุประสงค์	เป้าหมาย (ผลผลิตของโครงการ)	งบประมาณ					ตัวชี้วัด (KPI)	ผลที่คาดว่าจะได้รับ	หน่วยงาน รับผิดชอบหลัก
				2566 (บาท)	2567 (บาท)	2568 (บาท)	2569 (บาท)	2570 (บาท)			
10	โครงการก่อสร้างถนน คอนกรีตเสริมเหล็ก หมู่ที่ 1 บ้านดม สายบ้านนายสนั่น เดิมทอง	เพื่อพัฒนาเส้นทางคมนาคม	ก่อสร้างถนนคอนกรีตเสริมเหล็ก หมู่ที่ 1 บ้านดม สายบ้านนายสนั่น เดิมทอง กว้าง 5 ม. ยาว 350 ม. ทน 0.15 ม. (ตามแบบ อบต. กำหนด)	-	1,225,000	1,225,000	1,225,000	1,225,000	ร้อยละ 70 ของจำนวน ประชากร ผู้ใช้งาน	1. เส้นทางคมนาคมมี การพัฒนาขึ้น 2. มีความสะดวก รวดเร็วในการสัญจร	กองช่าง
11	โครงการเสริมดินขยายไหล่ทาง หมู่ที่ 1 บ้านดม สายบ้านดม - อาพัน	เพื่อพัฒนาเส้นทางคมนาคม	เสริมดินขยายไหล่ทาง หมู่ที่ 1 บ้านดม สายบ้านดม - อาพัน ข้างละ 3 ม. ยาว 1,500 ม. (ตามแบบอบต.กำหนด)	-	600,000	600,000	600,000	600,000	ร้อยละ 70 ของจำนวน ประชากร ผู้ใช้งาน	1. เส้นทางคมนาคมมี การพัฒนาขึ้น 2. มีความสะดวก รวดเร็วในการสัญจร	กองช่าง
12	โครงการลงหินคลุก หมู่ที่ 1 บ้านดม สายจากโรงปุ๋ย -หนองจอก	เพื่อพัฒนาเส้นทางคมนาคม	ลงหินคลุก หมู่ที่ 1 บ้านดม สายจากโรงปุ๋ย -หนองจอก กว้าง 4 ม. ยาว 1,000 ม. (ตามแบบอบต.กำหนด)	-	480,000	480,000	480,000	480,000	ร้อยละ 70 ของจำนวน ประชากร ผู้ใช้งาน	1. เส้นทางคมนาคมมี การพัฒนาขึ้น 2. มีความสะดวก รวดเร็วในการสัญจร	กองช่าง
13	โครงการลงหินคลุก หมู่ที่ 1 บ้านดม สายบ้านนายสนั่น เดิมทอง	เพื่อพัฒนาเส้นทางคมนาคม	ลงหินคลุก หมู่ที่ 1 บ้านดม สายบ้านนายสนั่น เดิมทอง กว้าง 4 ม. ยาว 800 ม. (ตามแบบอบต.กำหนด)	-	384,000	384,000	384,000	384,000	ร้อยละ 70 ของจำนวน ประชากร ผู้ใช้งาน	1. เส้นทางคมนาคมมี การพัฒนาขึ้น 2. มีความสะดวก รวดเร็วในการสัญจร	กองช่าง
14	โครงการลงหินคลุก หมู่ที่ 1 บ้านดม สายบ้านนายระพีพัฒน์ ที่ดี	เพื่อพัฒนาเส้นทางคมนาคม	ลงหินคลุก หมู่ที่ 1 บ้านดม สายบ้านนายระพีพัฒน์ ที่ดี กว้าง 4 ม. ยาว 750 ม. (ตามแบบอบต.กำหนด)	-	360,000	360,000	360,000	360,000	ร้อยละ 70 ของจำนวน ประชากร ผู้ใช้งาน	1. เส้นทางคมนาคมมี การพัฒนาขึ้น 2. มีความสะดวก รวดเร็วในการสัญจร	กองช่าง

ที่	โครงการ	วัตถุประสงค์	เป้าหมาย (ผลผลิตของโครงการ)	งบประมาณ					ตัวชี้วัด (KPI)	ผลที่คาดว่าจะได้รับ	หน่วยงาน รับผิดชอบหลัก
				2566 (บาท)	2567 (บาท)	2568 (บาท)	2569 (บาท)	2570 (บาท)			
15	โครงการลงหินคลุก หมู่ที่ 1 บ้านดม สายบ้านนายเดือน ยิ่งหาญ	เพื่อพัฒนาเส้นทางคมนาคม	ลงหินคลุก หมู่ที่ 1 บ้านดม สายบ้านนายเดือน ยิ่งหาญ กว้าง 4 ม. ยาว 800 ม. (ตามแบบอบต.กำหนด)	-	384,000	384,000	384,000	384,000	ร้อยละ 70 ของจำนวน ประชากร ผู้ใช้งาน	1. เส้นทางคมนาคมมี การพัฒนาขึ้น 2. มีความสะดวก รวดเร็วในการสัญจร	กองช่าง
16	โครงการลงหินคลุก หมู่ที่ 1 บ้านดม สายคั่นคลองสระหนอง ตะเคียน คุ่มอาทัน	เพื่อพัฒนาเส้นทางคมนาคม	ลงหินคลุก หมู่ที่ 1 บ้านดม สายคั่นคลองสระหนอง ตะเคียน คุ่มอาทัน กว้าง 5 ม. ยาว 800 ม. (ตามแบบอบต.กำหนด)	-	480,000	480,000	480,000	480,000	ร้อยละ 70 ของจำนวน ประชากร ผู้ใช้งาน	1. เส้นทางคมนาคมมี การพัฒนาขึ้น 2. มีความสะดวก รวดเร็วในการสัญจร	กองช่าง
17	โครงการลงหินคลุก หมู่ที่ 1 บ้านดม สายหน้าบ้านนายองอาจ ยิ่งหาญ	เพื่อพัฒนาเส้นทางคมนาคม	ลงหินคลุก หมู่ที่ 1 บ้านดม สายหน้าบ้านนายองอาจ ยิ่งหาญ กว้าง 4 ม. ยาว 1,000 ม. (ตามแบบ อบต. กำหนด)	-	480,000	480,000	480,000	480,000	ร้อยละ 70 ของจำนวน ประชากร ผู้ใช้งาน	1. เส้นทางคมนาคมมี การพัฒนาขึ้น 2. มีความสะดวก รวดเร็วในการสัญจร	กองช่าง
18	โครงการเสริมดินลงหินคลุก หมู่ที่ 1 บ้านดม สายบ้านนายเดือน ยิ่งหาญ	เพื่อพัฒนาเส้นทางคมนาคม	เสริมดินลงหินคลุก หมู่ที่ 1 บ้านดม สายบ้านนายเดือน ยิ่งหาญ กว้าง 4 ม. ยาว 1,000 ม. (ตามแบบ อบต. กำหนด)	-	520,000	520,000	520,000	520,000	ร้อยละ 70 ของจำนวน ประชากร ผู้ใช้งาน	1. เส้นทางคมนาคมมี การพัฒนาขึ้น 2. มีความสะดวก รวดเร็วในการสัญจร	กองช่าง
19	โครงการเสริมดินลงหินคลุก หมู่ที่ 1 บ้านดม สายข้างบึงน้ำมัน PT	เพื่อพัฒนาเส้นทางคมนาคม	เสริมดินลงหินคลุก หมู่ที่ 1 บ้านดม สายข้างบึงน้ำมัน PT กว้าง 4 ม. ยาว 750 ม. (ตามแบบอบต.กำหนด)	-	390,000	390,000	390,000	390,000	ร้อยละ 70 ของจำนวน ประชากร ผู้ใช้งาน	1. เส้นทางคมนาคมมี การพัฒนาขึ้น 2. มีความสะดวก รวดเร็วในการสัญจร	กองช่าง

ที่	โครงการ	วัตถุประสงค์	เป้าหมาย (ผลผลิตของโครงการ)	งบประมาณ					ตัวชี้วัด (KPI)	ผลที่คาดว่าจะได้รับ	หน่วยงาน รับผิดชอบหลัก
				2566 (บาท)	2567 (บาท)	2568 (บาท)	2569 (บาท)	2570 (บาท)			
20	โครงการเสริมดินลงหินคลุก หมู่ที่ 1 บ้านดม สายบ้านนางรจนา สุภิษะ	เพื่อพัฒนาเส้นทางคมนาคม	เสริมดินลงหินคลุก หมู่ที่ 1 บ้านดม สายบ้านนางรจนา สุภิษะ กว้าง 4 ม. ยาว 1,000 ม. (ตามแบบ อบต. กำหนด)	-	520,000	520,000	520,000	520,000	ร้อยละ 70 ของจำนวน ประชากร ผู้ใช้นั้น	1. เส้นทางคมนาคมมี การพัฒนาขึ้น 2. มีความสะดวก รวดเร็วในการสัญจร	กองช่าง
21	โครงการก่อสร้างถนนดิน หมู่ที่ 1 บ้านดม สายบ้านนายองอาจ ยิ่งหาญ	เพื่อพัฒนาเส้นทางคมนาคม	ก่อสร้างถนนดิน หมู่ที่ 1 บ้านดม สายบ้านนายองอาจ ยิ่งหาญ กว้าง 6 ม. ยาว 500 ม. (ตามแบบ อบต. กำหนด)	-	255,000	255,000	255,000	255,000	ร้อยละ 70 ของจำนวน ประชากร ผู้ใช้นั้น	1. เส้นทางคมนาคมมี การพัฒนาขึ้น 2. มีความสะดวก รวดเร็วในการสัญจร	กองช่าง
22	โครงการลงลูกรังคั่นคลอง ห้วยเสน หมู่ที่ 1 บ้านดม	เพื่อพัฒนาเส้นทางคมนาคม	ลงลูกรังคั่นคลองห้วยเสน หมู่ที่ 1 บ้านดม กว้าง 4 ม. ยาว 500 ม. (ตามแบบ อบต. กำหนด)	540,000	540,000	540,000	540,000	540,000	ร้อยละ 70 ของจำนวน ประชากร ผู้ใช้นั้น	1. เส้นทางคมนาคมมี การพัฒนาขึ้น 2. มีความสะดวก รวดเร็วในการสัญจร	กองช่าง
23	โครงการซ่อมแซมถนนสาย คั่นคลองห้วยเสน หมู่ที่ 1 บ้านดม	เพื่อพัฒนาเส้นทางคมนาคม	ซ่อมแซมถนนสายคั่นคลอง ห้วยเสน หมู่ที่ 1 บ้านดม กว้าง 4 ม. ยาว 1,500 ม. (ตามแบบอบต.กำหนด)	200,000	200,000	200,000	200,000	200,000	ร้อยละ 70 ของจำนวน ประชากร ผู้ใช้นั้น	1. เส้นทางคมนาคมมี การพัฒนาขึ้น 2. มีความสะดวก รวดเร็วในการสัญจร	กองช่าง
24	โครงการขยายถนน คอนกรีตเสริมเหล็ก หมู่ที่ 1 บ้านดม สายบ้านดม - อาพัน	เพื่อพัฒนาเส้นทางคมนาคม	ขยายถนนคอนกรีตเสริมเหล็ก หมู่ที่ 1 บ้านดม สายบ้านดม - อาพัน ข้างละ 2 ม. ยาว 1,100 ม. (ตามแบบ อบต.กำหนด)	-	3,454,000	3,454,000	3,454,000	3,454,000	ร้อยละ 70 ของจำนวน ประชากร ผู้ใช้นั้น	1. เส้นทางคมนาคมมี การพัฒนาขึ้น 2. มีความสะดวก รวดเร็วในการสัญจร	กองช่าง

ที่	โครงการ	วัตถุประสงค์	เป้าหมาย (ผลผลิตของโครงการ)	งบประมาณ					ตัวชี้วัด (KPI)	ผลที่คาดว่าจะได้รับ	หน่วยงาน รับผิดชอบหลัก
				2566 (บาท)	2567 (บาท)	2568 (บาท)	2569 (บาท)	2570 (บาท)			
25	โครงการก่อสร้างถนน คอนกรีตเสริมเหล็ก หมู่ที่ 1 บ้านดม สายบ้านนายมาก จิตรสะอาด	เพื่อพัฒนาเส้นทางคมนาคม	ก่อสร้างถนนคอนกรีตเสริมเหล็ก หมู่ที่ 1 บ้านดม สายบ้านนายมาก จิตรสะอาด กว้าง 4 ม. ยาว 50 ม. หนา 0.15 ม. (ตามแบบ อบต. กำหนด)	-	140,000	140,000	140,000	-	ร้อยละ 70 ของจำนวน ประชากร ผู้ใช้ถนน	1. เส้นทางคมนาคมมี การพัฒนาขึ้น 2. มีความสะดวก รวดเร็วในการสัญจร	กองช่าง
26	โครงการก่อสร้างถนน คอนกรีตเสริมเหล็ก หมู่ที่ 1 บ้านดม สายบ้านนายสุพรรณ มากแสน	เพื่อพัฒนาเส้นทางคมนาคม	ก่อสร้างถนนคอนกรีตเสริมเหล็ก หมู่ที่ 1 บ้านดม สายบ้านนายสุพรรณ มากแสน กว้าง 4 ม. ยาว 60 ม. หนา 0.15 ม. (ตามแบบ อบต. กำหนด)	-	168,000	168,000	168,000	-	ร้อยละ 70 ของจำนวน ประชากร ผู้ใช้ถนน	1. เส้นทางคมนาคมมี การพัฒนาขึ้น 2. มีความสะดวก รวดเร็วในการสัญจร	กองช่าง
27	โครงการซ่อมแซมผิวถนน คอนกรีตเสริมเหล็ก หมู่ที่ 1 บ้านดม	เพื่อพัฒนาเส้นทางคมนาคม	ซ่อมแซมผิวถนนคอนกรีตเสริมเหล็ก หมู่ที่ 1 บ้านดม (ตามแบบ อบต. กำหนด)	-	100,000	100,000	100,000	100,000	ร้อยละ 70 ของจำนวน ประชากร ผู้ใช้ถนน	1. เส้นทางคมนาคมมี การพัฒนาขึ้น 2. มีความสะดวก รวดเร็วในการสัญจร	กองช่าง
28	โครงการก่อสร้างถนนดิน หมู่ที่ 1 บ้านดม สายบ้านนางสาวพิกุล รอบคอบ	เพื่อพัฒนาเส้นทางคมนาคม	ก่อสร้างถนนดิน หมู่ที่ 1 บ้านดม สายบ้านนางสาวพิกุล รอบคอบ กว้าง 6 ม. ยาว 300 ม. (ตามแบบ อบต. กำหนด)	-	126,000	126,000	126,000	126,000	ร้อยละ 70 ของจำนวน ประชากร ผู้ใช้ถนน	1. เส้นทางคมนาคมมี การพัฒนาขึ้น 2. มีความสะดวก รวดเร็วในการสัญจร	กองช่าง

ที่	โครงการ	วัตถุประสงค์	เป้าหมาย (ผลผลิตของโครงการ)	งบประมาณ					ตัวชี้วัด (KPI)	ผลที่คาดว่าจะได้รับ	หน่วยงาน รับผิดชอบหลัก
				2566 (บาท)	2567 (บาท)	2568 (บาท)	2569 (บาท)	2570 (บาท)			
29	โครงการขยายถนน คอนกรีตเสริมเหล็ก หมู่ที่ 2 บ้านภูมิคดี สายสี่แยก หมู่ที่ 2 - บ้าน นายเวียน ยะมะหิง	เพื่อพัฒนาเส้นทางคมนาคม	ขยายถนนคอนกรีตเสริมเหล็ก หมู่ที่ 2 บ้านภูมิคดี สายสี่แยก หมู่ที่ 2 - บ้านนาย เวียน ยะมะหิง กว้างข้างละ 1 ม. ยาว 450 ม. หนา 0.15 ม. (ตามแบบ อบต.กำหนด)	-	630,000	630,000	630,000	630,000	ร้อยละ 70 ของจำนวน ประชากร ผู้ใช้งาน	1. เส้นทางคมนาคมมี การพัฒนาขึ้น 2. มีความสะดวก รวดเร็วในการสัญจร	กองช่าง
30	โครงการก่อสร้างถนน คอนกรีตเสริมเหล็ก หมู่ที่ 2 บ้านภูมิคดี สายศาลปู่ตาบ้านภูมิคดี	เพื่อพัฒนาเส้นทางคมนาคม	ก่อสร้างถนนคอนกรีตเสริมเหล็ก หมู่ที่ 2 บ้านภูมิคดี สายศาลปู่ตาบ้านภูมิคดี กว้าง 5 ม. ยาว 200 ม. หนา 0.15 ม.. (ตามแบบ อบต. กำหนด)	-	700,000	700,000	700,000	700,000	ร้อยละ 70 ของจำนวน ประชากร ผู้ใช้งาน	1. เส้นทางคมนาคมมี การพัฒนาขึ้น 2. มีความสะดวก รวดเร็วในการสัญจร	กองช่าง
31	โครงการก่อสร้างถนนดิน หมู่ที่ 2 บ้านภูมิคดี สายนางนางเสียง จันทรภา	เพื่อพัฒนาเส้นทางคมนาคม	ก่อสร้างถนนดิน หมู่ที่ 2 บ้านภูมิคดี สายนางนางเสียง จันทรภา กว้าง 6 ม. ยาว 1,000 ม. (ตามแบบ อบต.กำหนด)	-	510,000	510,000	510,000	510,000	ร้อยละ 70 ของจำนวน ประชากร ผู้ใช้งาน	1. เส้นทางคมนาคมมี การพัฒนาขึ้น 2. มีความสะดวก รวดเร็วในการสัญจร	กองช่าง

ที่	โครงการ	วัตถุประสงค์	เป้าหมาย (ผลผลิตของโครงการ)	งบประมาณ					ตัวชี้วัด (KPI)	ผลที่คาดว่าจะได้รับ	หน่วยงาน รับผิดชอบหลัก
				2566 (บาท)	2567 (บาท)	2568 (บาท)	2569 (บาท)	2570 (บาท)			
32	โครงการก่อสร้างถนน คอนกรีตเสริมเหล็ก หมู่ที่ 2 บ้านภูมิคดี สายบ้านนางรวีนิภา จันทา	เพื่อพัฒนาเส้นทางคมนาคม	ก่อสร้างถนนคอนกรีตเสริมเหล็ก หมู่ที่ 2 บ้านภูมิคดี สายบ้านนางรวีนิภา จันทา กว้าง 4 ม. ยาว 200 ม. หนา 0.15 ม. (ตามแบบ อบต.กำหนด)	-	560,000	560,000	560,000	560,000	ร้อยละ 70 ของจำนวน ประชากร ผู้ใช้งาน	1. เส้นทางคมนาคมมี การพัฒนาขึ้น 2. มีความสะดวก รวดเร็วในการสัญจร	กองช่าง
33	โครงการซ่อมแซมถนน คอนกรีตเสริมเหล็ก หมู่ที่ 2 บ้านภูมิคดี สายบ้านนายสว่าง เหล่าดี	เพื่อพัฒนาเส้นทางคมนาคม	ซ่อมแซมถนนคอนกรีต เสริมเหล็ก หมู่ที่ 2 บ้านภูมิคดี สายบ้านนายสว่าง เหล่าดี กว้าง 5 ม. ยาว 50 ม. หนา 0.15 ม. (ตามแบบ อบต.กำหนด)	-	175,000	175,000	175,000	175,000	ร้อยละ 70 ของจำนวน ประชากร ผู้ใช้งาน	1. เส้นทางคมนาคมมี การพัฒนาขึ้น 2. มีความสะดวก รวดเร็วในการสัญจร	กองช่าง
34	โครงการก่อสร้างถนน คอนกรีตเสริมเหล็ก หมู่ที่ 2 บ้านภูมิคดี สายบ้านนางมัต หนองชัย	เพื่อพัฒนาเส้นทางคมนาคม	ก่อสร้างถนนคอนกรีตเสริมเหล็ก หมู่ที่ 2 บ้านภูมิคดี สายบ้านนางมัต หนองชัย กว้าง 4 ม. ยาว 226 ม. หนา 0.15 ม. (ตามแบบ อบต.กำหนด)	-	632,800	632,800	632,800	632,800	ร้อยละ 70 ของจำนวน ประชากร ผู้ใช้งาน	1. เส้นทางคมนาคมมี การพัฒนาขึ้น 2. มีความสะดวก รวดเร็วในการสัญจร	กองช่าง

ที่	โครงการ	วัตถุประสงค์	เป้าหมาย (ผลผลิตของโครงการ)	งบประมาณ					ตัวชี้วัด (KPI)	ผลที่คาดว่าจะได้รับ	หน่วยงาน รับผิดชอบหลัก
				2566 (บาท)	2567 (บาท)	2568 (บาท)	2569 (บาท)	2570 (บาท)			
35	โครงการก่อสร้างถนน คอนกรีตเสริมเหล็ก หมู่ที่ 2 บ้านภูมิคต สายบ้านนางสมัย ยิ่งสุด	เพื่อพัฒนาเส้นทางคมนาคม	ก่อสร้างถนนคอนกรีตเสริมเหล็ก หมู่ที่ 2 บ้านภูมิคต สายบ้านนางสมัย ยิ่งสุด กว้าง 5 ม. ยาว 350 ม. หน้า 0.15 ม. (ตามแบบ อบต. กำหนด)	-	1,225,000	1,225,000	1,225,000	1,225,000	ร้อยละ 70 ของจำนวน ประชากร ผู้ใช้งาน	1. เส้นทางคมนาคมมี การพัฒนาขึ้น 2. มีความสะดวก รวดเร็วในการสัญจร	กองช่าง
36	โครงการขยายถนนคอนกรีต เสริมเหล็ก หมู่ที่ 2 บ้านภูมิคต สายบ้านนางเปียน เสียงแหลม	เพื่อพัฒนาเส้นทางคมนาคม	ขยายถนนคอนกรีตเสริมเหล็ก หมู่ที่ 2 บ้านภูมิคต สายบ้านนางเปียน เสียงแหลม ข้างละ 1 ม. ยาว 500 ม. (ตามแบบ อบต. กำหนด)	-	700,000	700,000	700,000	700,000	ร้อยละ 70 ของจำนวน ประชากร ผู้ใช้งาน	1. เส้นทางคมนาคมมี การพัฒนาขึ้น 2. มีความสะดวก รวดเร็วในการสัญจร	กองช่าง
37	โครงการก่อสร้างถนน คอนกรีตเสริมเหล็ก หมู่ที่ 2 บ้านภูมิคต สายบ้านนางอำพร ยิ่งสุด	เพื่อพัฒนาเส้นทางคมนาคม	ก่อสร้างถนนคอนกรีตเสริมเหล็ก หมู่ที่ 2 บ้านภูมิคต สายบ้านนางอำพร ยิ่งสุด กว้าง 4. ม. ยาว 300 ม. หน้า 0.15 ม. (ตามแบบอบต.กำหนด)	-	840,000	840,000	840,000	840,000	ร้อยละ 70 ของจำนวน ประชากร ผู้ใช้งาน	1. เส้นทางคมนาคมมี การพัฒนาขึ้น 2. มีความสะดวก รวดเร็วในการสัญจร	กองช่าง
38	โครงการก่อสร้างถนน คอนกรีตเสริมเหล็ก หมู่ที่ 2 บ้านภูมิคต สายบ้านนางสาวชุตติกานต์ จันทร์ศิริ	เพื่อพัฒนาเส้นทางคมนาคม	ก่อสร้างถนนคอนกรีตเสริมเหล็ก หมู่ที่ 2 บ้านภูมิคต สายบ้าน นางสาวชุตติกานต์ จันทร์ศิริ กว้าง 5. ม. ยาว 100 ม. หน้า 0.15 ม. (ตามแบบอบต.กำหนด)	-	350,000	350,000	350,000	350,000	ร้อยละ 70 ของจำนวน ประชากร ผู้ใช้งาน	1. เส้นทางคมนาคมมี การพัฒนาขึ้น 2. มีความสะดวก รวดเร็วในการสัญจร	กองช่าง

ที่	โครงการ	วัตถุประสงค์	เป้าหมาย (ผลผลิตของโครงการ)	งบประมาณ					ตัวชี้วัด (KPI)	ผลที่คาดว่าจะได้รับ	หน่วยงาน รับผิดชอบหลัก
				2566 (บาท)	2567 (บาท)	2568 (บาท)	2569 (บาท)	2570 (บาท)			
39	โครงการลงหินคลุก หมู่ที่ 2 บ้านภูมิคดี สายศาลปู่ตาบ้านภูมิคดี	เพื่อพัฒนาเส้นทางคมนาคม	ลงหินคลุก หมู่ที่ 2 บ้านภูมิคดี สายศาลปู่ตาบ้านภูมิคดี กว้าง 4 ม. ยาว 1,000 ม. (ตามแบบอบต.กำหนด)	-	480,000	480,000	480,000	480,000	ร้อยละ 70 ของจำนวน ประชากร ผู้ใช้นน	1. เส้นทางคมนาคมมี การพัฒนาขึ้น 2. มีความสะดวก รวดเร็วในการสัญจร	กองช่าง
40	โครงการเสริมดินลงหินคลุก หมู่ที่ 2 บ้านภูมิคดี สายบ้านภูมิคดี ตำบลม - บ้านทุ่งมะอ่อม ตำบลชบ	เพื่อพัฒนาเส้นทางคมนาคม	เสริมดินลงหินคลุก หมู่ที่ 2 บ้านภูมิคดี สายบ้านภูมิคดี ตำบลม - บ้านทุ่งมะอ่อม ตำบลชบ กว้าง 4 ม. ยาว 900 ม. (ตามแบบอบต.กำหนด)	-	468,000	468,000	468,000	468,000	ร้อยละ 70 ของจำนวน ประชากร ผู้ใช้นน	1. เส้นทางคมนาคมมี การพัฒนาขึ้น 2. มีความสะดวก รวดเร็วในการสัญจร	กองช่าง เหลือ 1000 ม.
41	โครงการเสริมดินลงหินคลุก หมู่ที่ 2 บ้านภูมิคดี สายศาลปู่ตาบ้านภูมิคดี	เพื่อพัฒนาเส้นทางคมนาคม	เสริมดินลงหินคลุก หมู่ที่ 2 บ้านภูมิคดี สายศาลปู่ตาบ้านภูมิคดี กว้าง 5 ม. ยาว 958 ม. (ตามแบบ อบต. กำหนด)	-	622,700	622,700	622,700	622,700	ร้อยละ 70 ของจำนวน ประชากร ผู้ใช้นน	1. เส้นทางคมนาคมมี การพัฒนาขึ้น 2. มีความสะดวก รวดเร็วในการสัญจร	กองช่าง

ที่	โครงการ	วัตถุประสงค์	เป้าหมาย (ผลผลิตของโครงการ)	งบประมาณ					ตัวชี้วัด (KPI)	ผลที่คาดว่าจะได้รับ	หน่วยงาน รับผิดชอบหลัก
				2566 (บาท)	2567 (บาท)	2568 (บาท)	2569 (บาท)	2570 (บาท)			
42	โครงการลงหินคลุก หมู่ที่ 2 บ้านภูมิคดี สายบ้านนางอำพร ยิ่งสุด	เพื่อพัฒนาเส้นทางคมนาคม	ลงหินคลุก หมู่ที่ 2 บ้านภูมิคดี สายบ้านนางอำพร ยิ่งสุด กว้าง 4 ม. ยาว 500 ม. (ตามแบบอบต.กำหนด)	-	240,000	240,000	240,000	240,000	ร้อยละ 70 ของจำนวน ประชากร ผู้ใช้นั้น	1. เส้นทางคมนาคมมี การพัฒนาขึ้น 2. มีความสะดวก รวดเร็วในการสัญจร	กองช่าง
43	โครงการลงหินคลุก หมู่ที่ 2 บ้านภูมิคดี สายบ้านนางแลน สุขอ้อม - สายทางหลวง	เพื่อพัฒนาเส้นทางคมนาคม	ลงหินคลุก หมู่ที่ 2 บ้านภูมิคดี สายบ้านนางแลน สุขอ้อม - สายทางหลวง กว้าง 4 ม. ยาว 500 ม. (ตามแบบอบต.กำหนด)	-	240,000	240,000	240,000	240,000	ร้อยละ 70 ของจำนวน ประชากร ผู้ใช้นั้น	1. เส้นทางคมนาคมมี การพัฒนาขึ้น 2. มีความสะดวก รวดเร็วในการสัญจร	กองช่าง
44	โครงการลงหินคลุก หมู่ที่ 2 บ้านภูมิคดี - สาย ตชด. 214	เพื่อพัฒนาเส้นทางคมนาคม	ลงหินคลุก หมู่ที่ 2 บ้านภูมิคดี - สาย ตชด. 214 กว้าง 4 ม. ยาว 400 ม. (ตามแบบอบต.กำหนด)	-	192,000	192,000	192,000	192,000	ร้อยละ 70 ของจำนวน ประชากร ผู้ใช้นั้น	1. เส้นทางคมนาคมมี การพัฒนาขึ้น 2. มีความสะดวก รวดเร็วในการสัญจร	กองช่าง
45	โครงการก่อสร้างถนนดิน หมู่ที่ 2 บ้านภูมิคดี สายนายชม ยิ่งหาญ ไป นางนางแหวนคำ เมืองดี	เพื่อพัฒนาเส้นทางคมนาคม	ก่อสร้างถนนดิน หมู่ที่ 2 บ้านภูมิคดี สายนายชม ยิ่งหาญ ไป นางนางแหวนคำ เมืองดี กว้าง 5 ม. ยาว 150 ม. (ตามแบบ อบต.กำหนด)	-	63,750	63,750	63,750	-	ร้อยละ 70 ของจำนวน ประชากร ผู้ใช้นั้น	1. เส้นทางคมนาคมมี การพัฒนาขึ้น 2. มีความสะดวก รวดเร็วในการสัญจร	กองช่าง

ที่	โครงการ	วัตถุประสงค์	เป้าหมาย (ผลผลิตของโครงการ)	งบประมาณ					ตัวชี้วัด (KPI)	ผลที่คาดว่าจะได้รับ	หน่วยงาน รับผิดชอบหลัก
				2566 (บาท)	2567 (บาท)	2568 (บาท)	2569 (บาท)	2570 (บาท)			
46	โครงการก่อสร้างถนนดิน หมู่ที่ 2 บ้านภูมิคดี สายบ้านนายเกียรติ ที่ดี - นายนายบัวทิพย์ สุขอุ้ม	เพื่อพัฒนาเส้นทางคมนาคม	ก่อสร้างถนนดิน หมู่ที่ 2 บ้านภูมิคดี สายบ้านนายเกียรติ ที่ดี - นายนายบัวทิพย์ สุขอุ้ม กว้าง 6 ม. ยาว 800 ม. (ตามแบบ อบต.กำหนด)	-	400,000	400,000	400,000	400,000	ร้อยละ 70 ของจำนวน ประชากร ผู้ใช้งาน	1. เส้นทางคมนาคมมี การพัฒนาขึ้น 2. มีความสะดวก รวดเร็วในการสัญจร	กองช่าง
47	โครงการเสริมดินลงหินคลุก หมู่ที่ 2 บ้านภูมิคดี สายนายนายอุทัย ปัดภัย - ป่าโคกปะแนด	เพื่อพัฒนาเส้นทางคมนาคม	เสริมดินลงหินคลุก หมู่ที่ 2 บ้านภูมิคดี สายนายนายอุทัย ปัดภัย - ป่าโคกปะแนด กว้าง 4 ม. ยาว 500 ม. (ตามแบบ อบต.กำหนด)	-	260,000	260,000	260,000	260,000	ร้อยละ 70 ของจำนวน ประชากร ผู้ใช้งาน	1. เส้นทางคมนาคมมี การพัฒนาขึ้น 2. มีความสะดวก รวดเร็วในการสัญจร	กองช่าง
48	โครงการก่อสร้างถนน คอนกรีตเสริมเหล็ก หมู่ที่ 3 บ้านสนบ สายหน้าบ้านนายกิตติชัย อินทจักร - บ้านนายทูล แก้วสว่าง	เพื่อพัฒนาเส้นทางคมนาคม	ก่อสร้างถนนคอนกรีตเสริมเหล็ก หมู่ที่ 3 บ้านสนบ สายหน้าบ้านนายกิตติชัย อินทจักร - บ้านนายทูล แก้วสว่าง กว้าง 4 ม. ยาว 350 ม. หนา 0.15 ม. (ตามแบบ อบต. กำหนด)	-	980,000	980,000	980,000	980,000	ร้อยละ 70 ของจำนวน ประชากร ผู้ใช้งาน	1. เส้นทางคมนาคมมี การพัฒนาขึ้น 2. มีความสะดวก รวดเร็วในการสัญจร	กองช่าง

ที่	โครงการ	วัตถุประสงค์	เป้าหมาย (ผลผลิตของโครงการ)	งบประมาณ					ตัวชี้วัด (KPI)	ผลที่คาดว่าจะได้รับ	หน่วยงาน รับผิดชอบหลัก
				2566 (บาท)	2567 (บาท)	2568 (บาท)	2569 (บาท)	2570 (บาท)			
49	โครงการก่อสร้างถนนคอนกรีตเสริมเหล็ก หมู่ที่ 3 บ้านสนบ สายบ้านนางทรงทศร ซื่อบาน	เพื่อพัฒนาเส้นทางคมนาคม	ก่อสร้างถนนคอนกรีตเสริมเหล็ก หมู่ที่ 3 บ้านสนบ สายบ้านนางทรงทศร ซื่อบาน กว้าง 5 ม. ยาว 250 ม. หนา 0.15 ม. (ตามแบบ อบต.กำหนด)	-	875,000	875,000	875,000	875,000	ร้อยละ 70 ของจำนวนประชากร ผู้ใช้ถนน	1. เส้นทางคมนาคมมีการพัฒนาขึ้น 2. มีความสะดวก รวดเร็วในการสัญจร	กองช่าง
50	โครงการก่อสร้างถนนคอนกรีตเสริมเหล็ก หมู่ที่ 3 บ้านสนบ สายทิศตะวันออกหมู่บ้าน	เพื่อพัฒนาเส้นทางคมนาคม	ก่อสร้างถนนคอนกรีตเสริมเหล็ก หมู่ที่ 3 บ้านสนบ สายทิศตะวันออกหมู่บ้าน กว้าง 5 ม. ยาว 250 ม. หนา 0.15 ม. (ตามแบบ อบต.กำหนด)	-	525,000	525,000	525,000	525,000	ร้อยละ 70 ของจำนวนประชากร ผู้ใช้ถนน	1. เส้นทางคมนาคมมีการพัฒนาขึ้น 2. มีความสะดวก รวดเร็วในการสัญจร	กองช่าง
51	โครงการก่อสร้างถนนคอนกรีตเสริมเหล็ก หมู่ที่ 3 บ้านสนบ สายบ้านนายไผ่ ที่ดี	เพื่อพัฒนาเส้นทางคมนาคม	ก่อสร้างถนนคอนกรีตเสริมเหล็ก หมู่ที่ 3 บ้านสนบ สายบ้านนายไผ่ ที่ดี กว้าง 5 ม. ยาว 250 ม. หนา 0.15 ม. (ตามแบบ อบต.กำหนด)	-	875,000	875,000	875,000	875,000	ร้อยละ 70 ของจำนวนประชากร ผู้ใช้ถนน	1. เส้นทางคมนาคมมีการพัฒนาขึ้น 2. มีความสะดวก รวดเร็วในการสัญจร	กองช่าง

ที่	โครงการ	วัตถุประสงค์	เป้าหมาย (ผลผลิตของโครงการ)	งบประมาณ					ตัวชี้วัด (KPI)	ผลที่คาดว่าจะได้รับ	หน่วยงาน รับผิดชอบหลัก
				2566 (บาท)	2567 (บาท)	2568 (บาท)	2569 (บาท)	2570 (บาท)			
52	โครงการก่อสร้างถนน คอนกรีตเสริมเหล็ก หมู่ที่ 3 บ้านสนบ สายบ้านนายเสียง วงศ์รุจิโรจน์ - บ้านนายอุทัย บุรีแสง	เพื่อพัฒนาเส้นทางคมนาคม	ก่อสร้างถนนคอนกรีตเสริมเหล็ก หมู่ที่ 3 บ้านสนบ สายบ้านนายเสียง วงศ์รุจิโรจน์ - บ้านนายอุทัย บุรีแสง กว้าง 5 ม. ยาว 350 ม. หนา 0.15 ม. (ตามแบบ อบต. กำหนด)	-	1,225,000	1,225,000	1,225,000	1,225,000	ร้อยละ 70 ของจำนวน ประชากร ผู้ใช้งาน	1. เส้นทางคมนาคมมี การพัฒนาขึ้น 2. มีความสะดวก รวดเร็วในการสัญจร	กองช่าง
53	โครงการก่อสร้างถนน คอนกรีตเสริมเหล็ก หมู่ที่ 3 บ้านสนบ สายบ้านนายนำ สวายงาม	เพื่อพัฒนาเส้นทางคมนาคม	ก่อสร้างถนนคอนกรีตเสริมเหล็ก หมู่ที่ 3 บ้านสนบ สายบ้านนายนำ สวายงาม กว้าง 4 ม. ยาว 150 ม. หนา 0.15 ม. (ตามแบบ อบต. กำหนด)	-	420,000	420,000	420,000	420,000	ร้อยละ 70 ของจำนวน ประชากร ผู้ใช้งาน	1. เส้นทางคมนาคมมี การพัฒนาขึ้น 2. มีความสะดวก รวดเร็วในการสัญจร	กองช่าง
54	โครงการก่อสร้างถนน คอนกรีตเสริมเหล็ก หมู่ที่ 3 บ้านสนบ สายบ้านนายวินัย จงสุข	เพื่อพัฒนาเส้นทางคมนาคม	ก่อสร้างถนนคอนกรีตเสริมเหล็ก หมู่ที่ 3 บ้านสนบ สายบ้านนายวินัย จงสุข กว้าง 3 ม. 200 ม. หนา 0.15 ม. (ตามแบบ อบต. กำหนด)	-	420,000	420,000	420,000	420,000	ร้อยละ 70 ของจำนวน ประชากร ผู้ใช้งาน	1. เส้นทางคมนาคมมี การพัฒนาขึ้น 2. มีความสะดวก รวดเร็วในการสัญจร	กองช่าง
55	โครงการลงหินคลุก หมู่ที่ 3 บ้านสนบ สายบ้านสนบ-โคกประแหนด	เพื่อพัฒนาเส้นทางคมนาคม	ลงหินคลุก หมู่ที่ 3 บ้านสนบ สายบ้านสนบ-โคกประแหนด กว้าง 4 ม. ยาว 900 ม. (ตามแบบ อบต. กำหนด)	-	432,000	432,000	432,000	432,000	ร้อยละ 70 ของจำนวน ประชากร ผู้ใช้งาน	1. เส้นทางคมนาคมมี การพัฒนาขึ้น 2. มีความสะดวก รวดเร็วในการสัญจร	กองช่าง

ที่	โครงการ	วัตถุประสงค์	เป้าหมาย (ผลผลิตของโครงการ)	งบประมาณ					ตัวชี้วัด (KPI)	ผลที่คาดว่าจะได้รับ	หน่วยงาน รับผิดชอบหลัก
				2566 (บาท)	2567 (บาท)	2568 (บาท)	2569 (บาท)	2570 (บาท)			
56	โครงการก่อสร้างถนน คอนกรีตเสริมเหล็ก หมู่ที่ 3 บ้านสนบ สายบ้านนายสุรีย ราชรักษ์ - บ้านนายแดง สุขเต็ม	เพื่อพัฒนาเส้นทางคมนาคม	ก่อสร้างถนนคอนกรีตเสริมเหล็ก หมู่ที่ 3 บ้านสนบ สายบ้านนายสุรีย ราชรักษ์ - บ้านนายแดง สุขเต็ม กว้าง 3 ม. ยาว 300 ม. หน้า 0.15 ม. (ตามแบบ อบต.กำหนด)	-	630,000	630,000	630,000	630,000	ร้อยละ 70 ของจำนวน ประชากร ผู้ใช้นั้น	1. เส้นทางคมนาคมมี การพัฒนาขึ้น 2. มีความสะดวก รวดเร็วในการสัญจร	กองช่าง
57	โครงการก่อสร้างถนน คอนกรีตเสริมเหล็ก หมู่ที่ 3 บ้านสนบ สายบ้านนางพี หาหงษ์ - บ้านนายอนันต์ กะตะศิลา	เพื่อพัฒนาเส้นทางคมนาคม	ก่อสร้างถนนคอนกรีตเสริมเหล็ก หมู่ที่ 3 บ้านสนบ สายบ้านนางพี หาหงษ์ - บ้านนายอนันต์ กะตะศิลา กว้าง 3 ม. ยาว 300 ม. หน้า 0.15 ม. (ตามแบบ อบต.กำหนด)	-	630,000	630,000	630,000	630,000	ร้อยละ 70 ของจำนวน ประชากร ผู้ใช้นั้น	1. เส้นทางคมนาคมมี การพัฒนาขึ้น 2. มีความสะดวก รวดเร็วในการสัญจร	กองช่าง
58	โครงการก่อสร้างถนน คอนกรีตเสริมเหล็ก หมู่ที่ 3 บ้านสนบ สายบ้านนางเพียง เสียงเพราะ - บ้านนายภิรมย์ ที่ดี	เพื่อพัฒนาเส้นทางคมนาคม	ก่อสร้างถนนคอนกรีตเสริมเหล็ก หมู่ที่ 3 บ้านสนบ สายบ้านนางเพียง เสียงเพราะ - บ้านนายภิรมย์ ที่ดี กว้าง 3 ม. ยาว 500 ม. หน้า 0.15 ม. (ตามแบบ อบต.กำหนด)	-	1,050,000	1,050,000	1,050,000	1,050,000	ร้อยละ 70 ของหน้าดิน ไม่ถูกกัดเซาะ	1. ป้องกันการพังทลาย ของหน้าดิน 2. แสดงอาณาเขต ให้ชัดเจน	กองช่าง
59	โครงการก่อสร้างถนน คอนกรีตเสริมเหล็ก หมู่ที่ 3 บ้านสนบ สายบ้านนายแอ๊ด พันธุ์แก่น - บ้านนายอนุวัฒน์ แก้วสว่าง	เพื่อพัฒนาเส้นทางคมนาคม	ก่อสร้างถนนคอนกรีตเสริมเหล็ก หมู่ที่ 3 บ้านสนบ สายบ้านนายแอ๊ด พันธุ์แก่น - บ้านนายอนุวัฒน์ แก้วสว่าง กว้าง 3 ม. ยาว 500 ม. หน้า 0.15 ม. (ตามแบบ อบต.กำหนด)	-	1,050,000	1,050,000	1,050,000	1,050,000	ร้อยละ 70 ของจำนวน ประชากร ผู้ใช้นั้น	1. เส้นทางคมนาคมมี การพัฒนาขึ้น 2. มีความสะดวก รวดเร็วในการสัญจร	กองช่าง

ที่	โครงการ	วัตถุประสงค์	เป้าหมาย (ผลผลิตของโครงการ)	งบประมาณ					ตัวชี้วัด (KPI)	ผลที่คาดว่าจะได้รับ	หน่วยงาน รับผิดชอบหลัก
				2566 (บาท)	2567 (บาท)	2568 (บาท)	2569 (บาท)	2570 (บาท)			
60	โครงการลงหินคลุก หมู่ที่ 3 บ้านสนบ สายบ้านสนบ-ห้วยกระทิง	เพื่อพัฒนาเส้นทางคมนาคม	ลงหินคลุก หมู่ที่ 3 บ้านสนบ สายบ้านสนบ-ห้วยกระทิง กว้าง 4 ม. ยาว 750 ม. (ตามแบบ อบต.กำหนด)	-	360,000	360,000	360,000	360,000	ร้อยละ 70 ของจำนวน ประชากร ผู้ใช้นน	1. เส้นทางคมนาคมมี การพัฒนาขึ้น 2. มีความสะดวก รวดเร็วในการสัญจร	กองช่าง
61	โครงการเสริมดินลงหินคลุก หมู่ที่ 3 บ้านสนบ สายโคกระกา	เพื่อพัฒนาเส้นทางคมนาคม	เสริมดินลงหินคลุก หมู่ที่ 3 บ้านสนบ สายโคกระกา กว้าง 4 ม. ยาว 800 ม. (ตามแบบ อบต.กำหนด)	-	416,000	416,000	416,000	416,000	ร้อยละ 70 ของจำนวน ประชากร ผู้ใช้นน	1. เส้นทางคมนาคมมี การพัฒนาขึ้น 2. มีความสะดวก รวดเร็วในการสัญจร	กองช่าง
62	โครงการลงหินคลุก หมู่ที่ 3 บ้านสนบ - โคกมะอ่อม	เพื่อพัฒนาเส้นทางคมนาคม	ลงหินคลุก หมู่ที่ 3 บ้านสนบ - โคกมะอ่อม กว้าง 4 ม. ยาว 1,188 ม. (ตามแบบ อบต.กำหนด)	-	570,000	570,000	570,000	570,000	ร้อยละ 70 ของจำนวน ประชากร ผู้ใช้นน	1. เส้นทางคมนาคมมี การพัฒนาขึ้น 2. มีความสะดวก รวดเร็วในการสัญจร	กองช่าง
63	โครงการก่อสร้างถนนดิน หมู่ที่ 3 บ้านสนบ สายป่าช้าภูมิคดี	เพื่อพัฒนาเส้นทางคมนาคม	ก่อสร้างถนนดิน หมู่ที่ 3 บ้านสนบ สายป่าช้าภูมิคดี กว้าง 5 ม. ยาว 600 ม. (ตามแบบ อบต.กำหนด)	-	255,000	255,000	255,000	255,000	ร้อยละ 70 ของจำนวน ประชากร ผู้ใช้นน	1. เส้นทางคมนาคมมี การพัฒนาขึ้น 2. มีความสะดวก รวดเร็วในการสัญจร	กองช่าง

ที่	โครงการ	วัตถุประสงค์	เป้าหมาย (ผลผลิตของโครงการ)	งบประมาณ					ตัวชี้วัด (KPI)	ผลที่คาดว่าจะได้รับ	หน่วยงาน รับผิดชอบหลัก
				2566 (บาท)	2567 (บาท)	2568 (บาท)	2569 (บาท)	2570 (บาท)			
64	โครงการซ่อมแซมถนนสาย คันคลองห้วยเสน หมู่ที่ 3 บ้านสนบ	เพื่อพัฒนาเส้นทางคมนาคม	ซ่อมแซมถนนสายคันคลอง ห้วยเสน หมู่ที่ 3 บ้านสนบ กว้าง 4 ม. ยาว 1,500 ม. (ตามแบบอบต.กำหนด)	200,000	200,000	200,000	200,000	200,000	ร้อยละ 70 ของจำนวน ประชากร ผู้ใช้นน	1. เส้นทางคมนาคมมี การพัฒนาขึ้น 2. มีความสะดวก รวดเร็วในการสัญจร	กองช่าง
65	โครงการก่อสร้างถนนดิน หมู่ที่ 3 บ้านสนบ สายนายไผ่ ที่ดี - นายไพศาล พานิกุล	เพื่อพัฒนาเส้นทางคมนาคม	ก่อสร้างถนนดิน หมู่ที่ 3 บ้านสนบ สายนายไผ่ ที่ดี - นายไพศาล พานิกุล กว้าง 6 ม. ยาว 1,500 ม. (ตามแบบ อบต. กำหนด)	-	765,000	765,000	765,000	765,000	ร้อยละ 70 ของจำนวน ประชากร ผู้ใช้นน	1. เส้นทางคมนาคมมี การพัฒนาขึ้น 2. มีความสะดวก รวดเร็วในการสัญจร	กองช่าง
66	โครงการก่อสร้างกำแพง คสล. หมู่ที่ 3 บ้านสนบ ข้างร้านค้าชุมชนบ้านสนบ	เพื่อป้องกันการกัดเซาะของ หน้าดิน	ก่อสร้างกำแพง คสล. หมู่ที่ 3 บ้านสนบ ข้างร้านค้าชุมชนบ้านสนบ (ตามแบบ อบต. กำหนด)	-	500,000	500,000	500,000	500,000	ร้อยละ 70 ของจำนวน ประชากร ผู้ใช้นน	1. ป้องกันการพังทลาย ของหน้าดิน 2. แสดงอาณาเขตให้ ชัดเจน	กองช่าง
67	โครงการลงลูกรัง คันคลองห้วยเสน หมู่ที่ 3 บ้านสนบ	เพื่อพัฒนาเส้นทางคมนาคม	ลงลูกรังคันคลองห้วยเสน หมู่ที่ 3 บ้านสนบ กว้าง 4 ม. ยาว 500 ม. (ตามแบบ อบต. กำหนด)	-	540,000	540,000	540,000	540,000	ร้อยละ 70 ของจำนวน ประชากร ผู้ใช้นน	1. เส้นทางคมนาคมมี การพัฒนาขึ้น 2. มีความสะดวก รวดเร็วในการสัญจร	กองช่าง

ที่	โครงการ	วัตถุประสงค์	เป้าหมาย (ผลผลิตของโครงการ)	งบประมาณ					ตัวชี้วัด (KPI)	ผลที่คาดว่าจะได้รับ	หน่วยงาน รับผิดชอบหลัก
				2566 (บาท)	2567 (บาท)	2568 (บาท)	2569 (บาท)	2570 (บาท)			
68	โครงการก่อสร้างถนน คอนกรีตเสริมเหล็ก หมู่ที่ 3 บ้านสนบ สายบ้านนางพนม แสนพันธ์	เพื่อพัฒนาเส้นทางคมนาคม	ก่อสร้างถนนคอนกรีตเสริมเหล็ก หมู่ที่ 3 บ้านสนบ สายบ้านนางพนม แสนพันธ์ กว้าง 4 ม. ยาว 200 ม. หนา 0.15 ม (ตามแบบอบต.กำหนด)	-	560,000	560,000	560,000	560,000	ร้อยละ 70 ของจำนวน ประชากร ผู้ใช้งาน	1. เส้นทางคมนาคมมี การพัฒนาขึ้น 2. มีความสะดวก รวดเร็วในการสัญจร	กองช่าง
69	โครงการก่อสร้างถนน คอนกรีตเสริมเหล็ก หมู่ที่ 3 บ้านสนบ สายบ้านนางกิ พิศโฉม	เพื่อพัฒนาเส้นทางคมนาคม	ก่อสร้างถนนคอนกรีตเสริมเหล็ก หมู่ที่ 3 บ้านสนบ สายบ้านนางกิ พิศโฉม กว้าง 3 ม. ยาว 100 ม. หนา 0.15 ม (ตามแบบอบต.กำหนด)	-	210,000	210,000	210,000	210,000	ร้อยละ 70 ของจำนวน ประชากร ผู้ใช้งาน	1. เส้นทางคมนาคมมี การพัฒนาขึ้น 2. มีความสะดวก รวดเร็วในการสัญจร	กองช่าง
70	โครงการก่อสร้างถนน คอนกรีตเสริมเหล็ก หมู่ที่ 3 บ้านสนบ สายบ้านนายกริต ตนฉลาด	เพื่อพัฒนาเส้นทางคมนาคม	ก่อสร้างถนนคอนกรีตเสริมเหล็ก หมู่ที่ 3 บ้านสนบ สายบ้านนายกริต ตนฉลาด กว้าง 3 ม. ยาว 200 ม. หนา 0.15 ม (ตามแบบอบต.กำหนด)	-	420,000	420,000	420,000	420,000	ร้อยละ 70 ของจำนวน ประชากร ผู้ใช้งาน	1. เส้นทางคมนาคมมี การพัฒนาขึ้น 2. มีความสะดวก รวดเร็วในการสัญจร	กองช่าง
71	โครงการก่อสร้างถนน คอนกรีตเสริมเหล็ก หมู่ที่ 3 บ้านสนบ สายบ้านนางเร็น ยิ่งชื่น	เพื่อพัฒนาเส้นทางคมนาคม	ก่อสร้างถนนคอนกรีตเสริมเหล็ก หมู่ที่ 3 บ้านสนบ สายบ้านนางเร็น ยิ่งชื่น กว้าง 4 ม. ยาว 150 ม. หนา 0.15 ม (ตามแบบอบต.กำหนด)	-	420,000	420,000	420,000	420,000	ร้อยละ 70 ของจำนวน ประชากร ผู้ใช้งาน	1. เส้นทางคมนาคมมี การพัฒนาขึ้น 2. มีความสะดวก รวดเร็วในการสัญจร	กองช่าง

ที่	โครงการ	วัตถุประสงค์	เป้าหมาย (ผลผลิตของโครงการ)	งบประมาณ					ตัวชี้วัด (KPI)	ผลที่คาดว่าจะได้รับ	หน่วยงาน รับผิดชอบหลัก
				2566 (บาท)	2567 (บาท)	2568 (บาท)	2569 (บาท)	2570 (บาท)			
72	โครงการก่อสร้างถนน คอนกรีตเสริมเหล็ก หมู่ที่ 3 บ้านสนบ สายบ้านนายสายเพชร บริบูรณ์	เพื่อพัฒนาเส้นทางคมนาคม	ก่อสร้างถนนคอนกรีตเสริมเหล็ก หมู่ที่ 3 บ้านสนบ สายบ้านนายสายเพชร บริบูรณ์ กว้าง 3 ม. ยาว 100 ม. หน้า 0.15 ม. (ตามแบบอบต.กำหนด)	-	210,000	210,000	210,000	210,000	ร้อยละ 70 ของจำนวน ประชากร ผู้ใช้นั้น	1. เส้นทางคมนาคมมี การพัฒนาขึ้น 2. มีความสะดวก รวดเร็วในการสัญจร	กองช่าง
73	โครงการก่อสร้างถนน คอนกรีตเสริมเหล็ก หมู่ที่ 3 บ้านสนบ สายบ้านนางยีน สุวิชา	เพื่อพัฒนาเส้นทางคมนาคม	ก่อสร้างถนนคอนกรีตเสริมเหล็ก หมู่ที่ 3 บ้านสนบ สายบ้านนางยีน สุวิชา กว้าง 3 ม. ยาว 200 ม. หน้า 0.15 ม. (ตามแบบอบต.กำหนด)	-	420,000	420,000	420,000	420,000	ร้อยละ 70 ของจำนวน ประชากร ผู้ใช้นั้น	1. เส้นทางคมนาคมมี การพัฒนาขึ้น 2. มีความสะดวก รวดเร็วในการสัญจร	กองช่าง
74	โครงการก่อสร้างถนน คอนกรีตเสริมเหล็ก หมู่ที่ 3 บ้านสนบ สายบ้านนางพร แสงวงษ์	เพื่อพัฒนาเส้นทางคมนาคม	ก่อสร้างถนนคอนกรีตเสริมเหล็ก หมู่ที่ 3 บ้านสนบ สายบ้านนางพร แสงวงษ์ กว้าง 3 ม. ยาว 300 ม. หน้า 0.15 ม. (ตามแบบอบต.กำหนด)	-	630,000	630,000	630,000	630,000	ร้อยละ 70 ของจำนวน ประชากร ผู้ใช้นั้น	1. เส้นทางคมนาคมมี การพัฒนาขึ้น 2. มีความสะดวก รวดเร็วในการสัญจร	กองช่าง
75	โครงการเสริมดินลงหินคลุก หมู่ที่ 3 บ้านสนบ สายบ้านนายไพศาล พานิกุล	เพื่อพัฒนาเส้นทางคมนาคม	เสริมดินลงหินคลุก หมู่ที่ 3 บ้านสนบ สายบ้านนายไพศาล พานิกุล กว้าง 4 ม. ยาว 3,000 ม. (ตามแบบอบต.กำหนด)	-	1,020,000	1,020,000	1,020,000	1,020,000	ร้อยละ 70 ของจำนวน ประชากร ผู้ใช้นั้น	1. เส้นทางคมนาคมมี การพัฒนาขึ้น 2. มีความสะดวก รวดเร็วในการสัญจร	กองช่าง
76	โครงการก่อสร้างถนนดิน หมู่ที่ 3 บ้านสนบ	เพื่อพัฒนาเส้นทางคมนาคม	ก่อสร้างถนนดิน หมู่ที่ 3 บ้านสนบ กว้าง 5 ม. ยาว 2,000 ม. (ตามแบบอบต.กำหนด)	-	850,000	850,000	850,000	850,000	ร้อยละ 70 ของจำนวน ประชากร ผู้ใช้นั้น	1. เส้นทางคมนาคมมี การพัฒนาขึ้น 2. มีความสะดวก รวดเร็วในการสัญจร	กองช่าง

ที่	โครงการ	วัตถุประสงค์	เป้าหมาย (ผลผลิตของโครงการ)	งบประมาณ					ตัวชี้วัด (KPI)	ผลที่คาดว่าจะได้รับ	หน่วยงาน รับผิดชอบหลัก
				2566 (บาท)	2567 (บาท)	2568 (บาท)	2569 (บาท)	2570 (บาท)			
77	โครงการก่อสร้างถนนดิน หมู่ที่ 3 บ้านสนบ สายนานายสิงห์ ที่ดี	เพื่อพัฒนาเส้นทางคมนาคม	ก่อสร้างถนนดิน หมู่ที่ 3 บ้านสนบ สายนานายสิงห์ ที่ดี กว้าง 6 ม. ยาว 2,000 ม. (ตามแบบอบต.กำหนด)	-	840,000	840,000	840,000	840,000	ร้อยละ 70 ของจำนวน ประชากร ผู้ใช้งาน	1. เส้นทางคมนาคมมี การพัฒนาขึ้น 2. มีความสะดวก รวดเร็วในการสัญจร	กองช่าง
78	โครงการก่อสร้างถนน คอนกรีตเสริมเหล็ก หมู่ที่ 3 บ้านสนบ สายบ้านนายเคลย เงินทอง	เพื่อพัฒนาเส้นทางคมนาคม	ก่อสร้างถนนคอนกรีตเสริมเหล็ก หมู่ที่ 3 บ้านสนบ สายบ้านนายเคลย เงินทอง กว้าง 3 ม. ยาว 100 ม. หนา 0.15 ม (ตามแบบอบต.กำหนด)	-	210,000	210,000	210,000	210,000	ร้อยละ 70 ของจำนวน ประชากร ผู้ใช้งาน	1. เส้นทางคมนาคมมี การพัฒนาขึ้น 2. มีความสะดวก รวดเร็วในการสัญจร	กองช่าง
79	โครงการก่อสร้างถนน คอนกรีตเสริมเหล็ก หมู่ที่ 3 บ้านสนบ สายบ้านนางแจว รื่นรมย์	เพื่อพัฒนาเส้นทางคมนาคม	ก่อสร้างถนนคอนกรีตเสริมเหล็ก หมู่ที่ 3 บ้านสนบ สายบ้านนางแจว รื่นรมย์ กว้าง 3 ม. ยาว 150 ม. หนา 0.15 ม (ตามแบบอบต.กำหนด)	-	315,000	315,000	315,000	315,000	ร้อยละ 70 ของจำนวน ประชากร ผู้ใช้งาน	1. เส้นทางคมนาคมมี การพัฒนาขึ้น 2. มีความสะดวก รวดเร็วในการสัญจร	กองช่าง

ที่	โครงการ	วัตถุประสงค์	เป้าหมาย (ผลผลิตของโครงการ)	งบประมาณ					ตัวชี้วัด (KPI)	ผลที่คาดว่าจะได้รับ	หน่วยงาน รับผิดชอบหลัก
				2566 (บาท)	2567 (บาท)	2568 (บาท)	2569 (บาท)	2570 (บาท)			
80	โครงการก่อสร้างถนน คอนกรีตเสริมเหล็ก หมู่ที่ 4 บ้านสตึง สายทางเข้าป่าช้า	เพื่อพัฒนาเส้นทางคมนาคม	ก่อสร้างถนนคอนกรีตเสริมเหล็ก หมู่ที่ 4 บ้านสตึง สายทางเข้าป่าช้า กว้าง 5 ม. ยาว 200 ม. หน้า 0.15 ม. (ตามแบบ อบต. กำหนด)	-	700,000	700,000	700,000	700,000	ร้อยละ 70 ของจำนวน ประชากร ผู้ใช้ถนน	1. เส้นทางคมนาคมมี การพัฒนาขึ้น 2. มีความสะดวก รวดเร็วในการสัญจร	กองช่าง
81	โครงการก่อสร้างถนน คอนกรีตเสริมเหล็ก หมู่ที่ 4 บ้านสตึง สายบ้านนายช่วย เสกงาม ไป บ้านอาทัน	เพื่อพัฒนาเส้นทางคมนาคม	ก่อสร้างถนนคอนกรีตเสริมเหล็ก หมู่ที่ 4 บ้านสตึง สายบ้านนายช่วย เสกงาม ไปบ้านอาทัน กว้าง 5 ม. ยาว 200 ม. หน้า 0.15 (ตามแบบ อบต.กำหนด)	-	700,000	700,000	700,000	700,000	ร้อยละ 70 ของจำนวน ประชากร ผู้ใช้ถนน	1. เส้นทางคมนาคมมี การพัฒนาขึ้น 2. มีความสะดวก รวดเร็วในการสัญจร	กองช่าง
82	โครงการก่อสร้างถนน คอนกรีตเสริมเหล็ก หมู่ที่ 4 บ้านสตึง สายสี่แยกบ้านนายแสวง ทองสีมา	เพื่อพัฒนาเส้นทางคมนาคม	ก่อสร้างถนนคอนกรีตเสริมเหล็ก หมู่ที่ 4 บ้านสตึง สายสี่แยกบ้านนายแสวง ทองสีมา กว้าง 5 ม. ยาว 200 ม. หน้า 0.15 (ตามแบบ อบต.กำหนด)	-	700,000	700,000	700,000	700,000	ร้อยละ 70 ของจำนวน ประชากร ผู้ใช้ถนน	1. เส้นทางคมนาคมมี การพัฒนาขึ้น 2. มีความสะดวก รวดเร็วในการสัญจร	กองช่าง

ที่	โครงการ	วัตถุประสงค์	เป้าหมาย (ผลผลิตของโครงการ)	งบประมาณ					ตัวชี้วัด (KPI)	ผลที่คาดว่าจะได้รับ	หน่วยงาน รับผิดชอบหลัก
				2566 (บาท)	2567 (บาท)	2568 (บาท)	2569 (บาท)	2570 (บาท)			
83	โครงการก่อสร้างถนน คอนกรีตเสริมเหล็ก หมู่ที่ 4 บ้านสตึง สายสามแยกบ้านนายจำเริญ ทองแยม - บ้านนางพัชรี ทองสีมา	เพื่อพัฒนาเส้นทางคมนาคม	ก่อสร้างถนนคอนกรีตเสริมเหล็ก หมู่ที่ 4 บ้านสตึง สายสามแยกบ้านนายจำเริญ ทองแยม - บ้านนางพัชรี ทองสีมา กว้าง 5 ม. ยาว 200 ม.หนา 0.15 (ตามแบบ อบต.กำหนด)	-	700,000	700,000	700,000	700,000	ร้อยละ 70 ของจำนวน ประชากร ผู้ใช้งาน	1. เส้นทางคมนาคมมี การพัฒนาขึ้น 2. มีความสะดวก รวดเร็วในการสัญจร	กองช่าง
84	โครงการก่อสร้างถนน คอนกรีตเสริมเหล็ก หมู่ที่ 4 บ้านสตึง สายบ้านนางนันทนา ที่ดี - บ้านนายโท เสกงาม	เพื่อพัฒนาเส้นทางคมนาคม	ก่อสร้างถนนคอนกรีตเสริมเหล็ก หมู่ที่ 4 บ้านสตึง สายบ้านนางเจนจิต บัดภัย - บ้านนายโท เสกงาม กว้าง 4 ม. ยาว 200 ม. หนา 0.15 (ตามแบบ อบต.กำหนด)	-	560,000	560,000	560,000	560,000	ร้อยละ 70 ของจำนวน ประชากร ผู้ใช้งาน	1. เส้นทางคมนาคมมี การพัฒนาขึ้น 2. มีความสะดวก รวดเร็วในการสัญจร	กองช่าง
85	โครงการขยายถนน คอนกรีตเสริมเหล็ก หมู่ที่ 4 บ้านสตึง สายศูนย์พัฒนาเด็กเล็กบ้าน สตึง - สายเสาส่งสัญญาณ โทรศัพท์ทรู	เพื่อพัฒนาเส้นทางคมนาคม	ขยายถนนคอนกรีตเสริมเหล็ก หมู่ที่ 4 บ้านสตึง สายศูนย์พัฒนาเด็กเล็กบ้าน สตึง - สายเสาส่งสัญญาณ โทรศัพท์ทรู กว้างข้างละ 1 ม. ยาว 500 ม. หนา 0.15 ม. (ตามแบบ อบต.กำหนด)	-	700,000	700,000	700,000	700,000	ร้อยละ 70 ของจำนวน ประชากร ผู้ใช้งาน	1. เส้นทางคมนาคมมี การพัฒนาขึ้น 2. มีความสะดวก รวดเร็วในการสัญจร	กองช่าง

ที่	โครงการ	วัตถุประสงค์	เป้าหมาย (ผลผลิตของโครงการ)	งบประมาณ					ตัวชี้วัด (KPI)	ผลที่คาดว่าจะได้รับ	หน่วยงาน รับผิดชอบหลัก
				2566 (บาท)	2567 (บาท)	2568 (บาท)	2569 (บาท)	2570 (บาท)			
86	โครงการก่อสร้างถนน คอนกรีตเสริมเหล็ก หมู่ที่ 4 บ้านสตึง สายบ้านนางหวล กุลวิบูลย์ - บ้านนายชู เสกงาม	เพื่อพัฒนาเส้นทางคมนาคม	ก่อสร้างถนนคอนกรีตเสริมเหล็ก หมู่ที่ 4 บ้านสตึง สายบ้านนางหวล กุลวิบูลย์ - บ้านนายชู เสกงาม กว้าง 5 ม. ยาว 200 ม. หนา 0.15 ม. (ตามแบบ อบต.กำหนด)	-	700,000	700,000	700,000	700,000	ร้อยละ 70 ของจำนวน ประชากร ผู้ใช้งาน	1. เส้นทางคมนาคมมี การพัฒนาขึ้น 2. มีความสะดวก รวดเร็วในการสัญจร	กองช่าง
87	โครงการก่อสร้างถนน คอนกรีตเสริมเหล็ก หมู่ที่ 4 บ้านสตึง สายบ้านนายดา ทองสีมา - บ้านนางรัน กระแสดเทพ	เพื่อพัฒนาเส้นทางคมนาคม	ก่อสร้างถนนคอนกรีตเสริมเหล็ก หมู่ที่ 4 บ้านสตึง สายบ้านนายดา ทองสีมา - บ้าน นางรัน กระแสดเทพ กว้าง 5 ม. ยาว 200 ม. หนา 0.15 ม. (ตามแบบ อบต.กำหนด)	-	700,000	700,000	700,000	700,000	ร้อยละ 70 ของจำนวน ประชากร ผู้ใช้งาน	1. เส้นทางคมนาคมมี การพัฒนาขึ้น 2. มีความสะดวก รวดเร็วในการสัญจร	กองช่าง
88	โครงการก่อสร้างถนน คอนกรีตเสริมเหล็ก หมู่ที่ 4 บ้านสตึง สายบ้านนายตุ หงษ์แก้ว - บ้านนางอำพร ออกอุ่น	เพื่อพัฒนาเส้นทางคมนาคม	ก่อสร้างถนนคอนกรีตเสริมเหล็ก หมู่ที่ 4 บ้านสตึง สายบ้านนายตุ หงษ์แก้ว - บ้าน นางอำพร ออกอุ่น กว้าง 4 ม. ยาว 80 ม. หนา 0.15 ม. (ตามแบบ อบต.กำหนด)	-	224,000	224,000	224,000	224,000	ร้อยละ 70 ของจำนวน ประชากร ผู้ใช้งาน	1. เส้นทางคมนาคมมี การพัฒนาขึ้น 2. มีความสะดวก รวดเร็วในการสัญจร	กองช่าง
89	โครงการลงหินคลุก หมู่ที่ 4 บ้านสตึง สายไร่นายสมศักดิ์ พิศโฉม - ไร่นายรัน ช่อลำดวน	เพื่อพัฒนาเส้นทางคมนาคม	ลงหินคลุก หมู่ที่ 4 บ้านสตึง สายไร่นายสมศักดิ์ พิศโฉม - ไร่นายรัน ช่อลำดวน กว้าง 4 ม. ยาว 800 ม. (ตามแบบ อบต.กำหนด)	-	384,000	384,000	384,000	384,000	ร้อยละ 70 ของจำนวน ประชากร ผู้ใช้งาน	1. เส้นทางคมนาคมมี การพัฒนาขึ้น 2. มีความสะดวก รวดเร็วในการสัญจร	กองช่าง

ที่	โครงการ	วัตถุประสงค์	เป้าหมาย (ผลผลิตของโครงการ)	งบประมาณ					ตัวชี้วัด (KPI)	ผลที่คาดว่าจะได้รับ	หน่วยงาน รับผิดชอบหลัก
				2566 (บาท)	2567 (บาท)	2568 (บาท)	2569 (บาท)	2570 (บาท)			
90	โครงการขยายถนน คอนกรีตเสริมเหล็ก หมู่ที่ 4 บ้านสตึง สายสามแยกปั้มน้ำมัน - บ้านนางราตรี แอภทอง	เพื่อพัฒนาเส้นทางคมนาคม	ก่อสร้างถนนคอนกรีตเสริมเหล็ก หมู่ที่ 4 บ้านสตึง สายสามแยกปั้มน้ำมัน - บ้านนางราตรี แอภทอง กว้างข้างละ 1 ม. ยาว 500 ม. หนา 0.15 ม. (ตามแบบ อบต.กำหนด)	-	700,000	700,000	700,000	700,000	ร้อยละ 70 ของจำนวน ประชากร ผู้ใช้ถนน	1. เส้นทางคมนาคมมี การพัฒนาขึ้น 2. มีความสะดวก รวดเร็วในการสัญจร	กองช่าง
91	โครงการลงหินคลุก หมู่ที่ 4 บ้านสตึง สายนางงปลอด พิภูลทอง	เพื่อพัฒนาเส้นทางคมนาคม	ลงหินคลุก หมู่ที่ 4 บ้านสตึง สายนางงปลอด พิภูลทอง กว้าง 4 ม. ยาว 3,000 ม. (ตามแบบ อบต. กำหนด)	-	1,440,000	1,440,000	1,440,000	1,440,000	ร้อยละ 70 ของจำนวน ประชากร ผู้ใช้ถนน	1. เส้นทางคมนาคมมี การพัฒนาขึ้น 2. มีความสะดวก รวดเร็วในการสัญจร	กองช่าง
92	โครงการลงหินคลุก หมู่ที่ 4 บ้านสตึง สายไร่ นายราวี ชาญเขียว - ไร่ นายวัง ม่านทอง	เพื่อพัฒนาเส้นทางคมนาคม	ลงหินคลุก หมู่ที่ 4 บ้านสตึง สายไร่ นายราวี ชาญเขียว - ไร่ นายวัง ม่านทอง กว้าง 4 ม. ยาว 800 ม. (ตามแบบ อบต.กำหนด)	-	384,000	384,000	384,000	384,000	ร้อยละ 70 ของจำนวน ประชากร ผู้ใช้ถนน	1. เส้นทางคมนาคมมี การพัฒนาขึ้น 2. มีความสะดวก รวดเร็วในการสัญจร	กองช่าง
93	โครงการลงหินคลุก หมู่ที่ 4 บ้านสตึง สายคลองทำนบกวน ทั้งสองข้าง	เพื่อพัฒนาเส้นทางคมนาคม	ลงหินคลุก หมู่ที่ 4 บ้านสตึง สายคลองทำนบกวนทั้งสองข้าง กว้าง 4 ม. ยาว 2,000 ม. (ตามแบบ อบต.กำหนด)	-	960,000	960,000	960,000	960,000	ร้อยละ 70 ของจำนวน ประชากร ผู้ใช้ถนน	1. เส้นทางคมนาคมมี การพัฒนาขึ้น 2. มีความสะดวก รวดเร็วในการสัญจร	กองช่าง

ที่	โครงการ	วัตถุประสงค์	เป้าหมาย (ผลผลิตของโครงการ)	งบประมาณ					ตัวชี้วัด (KPI)	ผลที่คาดว่าจะได้รับ	หน่วยงาน รับผิดชอบหลัก
				2566 (บาท)	2567 (บาท)	2568 (บาท)	2569 (บาท)	2570 (บาท)			
94	โครงการเสริมดินลงหินคลุก หมู่ที่ 4 บ้านสตึง สายนางนางวล แสนพันธ์	เพื่อพัฒนาเส้นทางคมนาคม	เสริมดินลงหินคลุก หมู่ที่ 4 บ้านสตึง สายนางนางวล แสนพันธ์ กว้าง 5 ม. ยาว 750 ม. (ตามแบบ อบต.กำหนด)	-	487,500	487,500	487,500	487,500	ร้อยละ 70 ของจำนวน ประชากร ผู้ใช้งาน	1. เส้นทางคมนาคมมี การพัฒนาขึ้น 2. มีความสะดวก รวดเร็วในการสัญจร	กองช่าง
95	โครงการเสริมดินลงหินคลุก หมู่ที่ 4 บ้านสตึง สายไร่ นางนันทนา ที่ดี	เพื่อพัฒนาเส้นทางคมนาคม	เสริมดินลงหินคลุก หมู่ที่ 4 บ้านสตึง สายไร่ นางนันทนา ที่ดี กว้าง 5 ม. ยาว 600 ม. (ตามแบบ อบต.กำหนด)	-	390,000	390,000	390,000	390,000	ร้อยละ 70 ของจำนวน ประชากร ผู้ใช้งาน	1. เส้นทางคมนาคมมี การพัฒนาขึ้น 2. มีความสะดวก รวดเร็วในการสัญจร	กองช่าง
96	โครงการเสริมดินลงหินคลุก หมู่ที่ 4 บ้านสตึง สายไร่ นายแปลก ชาญเขียว	เพื่อพัฒนาเส้นทางคมนาคม	เสริมดินลงหินคลุก หมู่ที่ 4 บ้านสตึง สายไร่ นายแปลก ชาญเขียว กว้าง 5 ม. ยาว 500 ม. (ตามแบบ อบต.กำหนด)	-	325,000	325,000	325,000	325,000	ร้อยละ 70 ของจำนวน ประชากร ผู้ใช้งาน	1. เส้นทางคมนาคมมี การพัฒนาขึ้น 2. มีความสะดวก รวดเร็วในการสัญจร	กองช่าง
97	โครงการซ่อมแซมถนนสาย คันคลองห้วยเสน หมู่ที่ 4 บ้านสตึง	เพื่อพัฒนาเส้นทางคมนาคม	ซ่อมแซมถนนสายคันคลอง ห้วยเสน หมู่ที่ 4 บ้านสตึง กว้าง 4 ม. ยาว 100 ม. (ตามแบบอบต.กำหนด)	-	100,000	100,000	100,000	100,000	ร้อยละ 70 ของจำนวน ประชากร ผู้ใช้งาน	1. เส้นทางคมนาคมมี การพัฒนาขึ้น 2. มีความสะดวก รวดเร็วในการสัญจร	กองช่าง
98	โครงการเสริมดินขยายไหล่ทาง หมู่ที่ 4 บ้านสตึง สายบ้านนางแดง ผลแมน - บ้านนายแดน พันธุ์ภา	เพื่อพัฒนาเส้นทางคมนาคม	เสริมดินขยายไหล่ทาง หมู่ที่ 4 บ้านสตึง สายบ้านนางแดง ผลแมน - บ้านนายแดน พันธุ์ภา ข้างละ 1 ม. ยาว 500 ม. (ตามแบบ อบต. กำหนด)	-	85,000	85,000	85,000	85,000	ร้อยละ 70 ของจำนวน ประชากร ผู้ใช้งาน	1. เส้นทางคมนาคมมี การพัฒนาขึ้น 2. มีความสะดวก รวดเร็วในการสัญจร	กองช่าง

ที่	โครงการ	วัตถุประสงค์	เป้าหมาย (ผลผลิตของโครงการ)	งบประมาณ					ตัวชี้วัด (KPI)	ผลที่คาดว่าจะได้รับ	หน่วยงาน รับผิดชอบหลัก
				2566 (บาท)	2567 (บาท)	2568 (บาท)	2569 (บาท)	2570 (บาท)			
99	โครงการปลูกฝัง ค่านิยมช่วยเหลือ หมู่ที่ 4 บ้านสตึง	เพื่อพัฒนาเส้นทางคมนาคม	ปลูกฝังค่านิยมช่วยเหลือ หมู่ที่ 4 บ้านสตึง กว้าง 4 ม. ยาว 500 ม. (ตามแบบ อบต. กำหนด)	-	540,000	540,000	540,000	540,000	ร้อยละ 70 ของจำนวน ประชากร ผู้ใช้นั้น	1. เส้นทางคมนาคมมี การพัฒนาขึ้น 2. มีความสะดวก รวดเร็วในการสัญจร	กองช่าง
100	โครงการเสริมดินขยายไหล่ทาง หมู่ที่ 4 บ้านสตึง สายศูนย์พัฒนาเด็กเล็กตำบลมบ้านสตึง - บ้านสันติสุข หมู่ที่ 10	เพื่อพัฒนาเส้นทางคมนาคม	เสริมดินขยายไหล่ทาง หมู่ที่ 4 บ้านสตึง สายศูนย์พัฒนาเด็กเล็กตำบลมบ้านสตึง - บ้านสันติสุข หมู่ที่ 10 ข้างละ 1 ม. ยาว 800 ม. (ตามแบบ อบต. กำหนด)	-	300,000	300,000	300,000	300,000	ร้อยละ 70 ของจำนวน ประชากร ผู้ใช้นั้น	1. เส้นทางคมนาคมมี การพัฒนาขึ้น 2. มีความสะดวก รวดเร็วในการสัญจร	กองช่าง
101	โครงการก่อสร้างราวกัน ทอลอดเหลี่ยม หมู่ที่ 4 บ้านสตึง สายทางเข้าหมู่บ้านหน้าบ่ PT	เพื่อพัฒนาเส้นทางคมนาคม	ก่อสร้างราวกันทอลอดเหลี่ยม หมู่ที่ 4 บ้านสตึง สายทางเข้าหมู่บ้านหน้าบ่ PT	-	100,000	100,000	100,000	-	ร้อยละ 70 ของจำนวน ประชากร ผู้ใช้นั้น	1. เส้นทางคมนาคมมี การพัฒนาขึ้น 2. มีความสะดวก รวดเร็วในการสัญจร	กองช่าง
102	โครงการเสริมดินลงหินคลุก หมู่ที่ 4 บ้านสตึง สายคั่นคลองห้วยเสน	เพื่อพัฒนาเส้นทางคมนาคม	เสริมดินลงหินคลุก หมู่ที่ 4 บ้านสตึง สายคั่นคลองห้วยเสน กว้าง 5 ม. ยาว 1,500 ม. (ตามแบบ อบต.กำหนด)	-	975,000	975,000	975,000	975,000	ร้อยละ 70 ของจำนวน ประชากร ผู้ใช้นั้น	1. เส้นทางคมนาคมมี การพัฒนาขึ้น 2. มีความสะดวก รวดเร็วในการสัญจร	กองช่าง
103	โครงการเสริมดินลงหินคลุก หมู่ที่ 4 บ้านสตึง สายสวนยางนายทรงเกียรติ คำฝอย	เพื่อพัฒนาเส้นทางคมนาคม	เสริมดินลงหินคลุก หมู่ที่ 4 บ้านสตึง สายสวนยางนายทรงเกียรติ คำฝอย กว้าง 4 ม. ยาว 100 ม. (ตามแบบ อบต.กำหนด)	-	52,000	52,000	52,000	-	ร้อยละ 70 ของจำนวน ประชากร ผู้ใช้นั้น	1. เส้นทางคมนาคมมี การพัฒนาขึ้น 2. มีความสะดวก รวดเร็วในการสัญจร	กองช่าง

ที่	โครงการ	วัตถุประสงค์	เป้าหมาย (ผลผลิตของโครงการ)	งบประมาณ					ตัวชี้วัด (KPI)	ผลที่คาดว่าจะได้รับ	หน่วยงาน รับผิดชอบหลัก
				2566 (บาท)	2567 (บาท)	2568 (บาท)	2569 (บาท)	2570 (บาท)			
104	โครงการก่อสร้างถนนดิน หมู่ที่ 4 บ้านสตึง สายบ้านนางไมย์ พลศรี - บ้านนางชุตินา สุภิษะ	เพื่อพัฒนาเส้นทางคมนาคม	ก่อสร้างถนนดิน หมู่ที่ 4 บ้านสตึง สายบ้านนางไมย์ พลศรี - บ้านนางชุตินา สุภิษะ กว้าง 4 ม. ยาว 200 ม. (ตามแบบ อบต.กำหนด)	-	68,000	68,000	68,000	68,000	ร้อยละ 70 ของจำนวน ประชากร ผู้ใช้งาน	1. เส้นทางคมนาคมมี การพัฒนาขึ้น 2. มีความสะดวก รวดเร็วในการสัญจร	กองช่าง
105	โครงการก่อสร้างถนนดิน หมู่ที่ 4 บ้านสตึง สายบ้านนายดุลย์ พันธุ์แก่น - บ้านนายเฉย เมียะแก้ว	เพื่อพัฒนาเส้นทางคมนาคม	ก่อสร้างถนนดิน หมู่ที่ 4 บ้านสตึง สายบ้านนายดุลย์ พันธุ์แก่น - บ้านนายเฉย เมียะแก้ว กว้าง 4 ม. ยาว 200 ม. (ตามแบบ อบต.กำหนด)	-	68,000	68,000	68,000	68,000	ร้อยละ 70 ของจำนวน ประชากร ผู้ใช้งาน	1. เส้นทางคมนาคมมี การพัฒนาขึ้น 2. มีความสะดวก รวดเร็วในการสัญจร	กองช่าง
106	โครงการก่อสร้างถนนดิน หมู่ที่ 4 บ้านสตึง สายหนองเสม็ด - คุ่มตาตรง	เพื่อพัฒนาเส้นทางคมนาคม	ก่อสร้างถนนดิน หมู่ที่ 4 บ้านสตึง สายหนองเสม็ด - คุ่มตาตรง (ตามแบบ อบต.กำหนด)	-	1,020,000	1,020,000	1,020,000	1,020,000	ร้อยละ 70 ของจำนวน ประชากร ผู้ใช้งาน	1. เส้นทางคมนาคมมี การพัฒนาขึ้น 2. มีความสะดวก รวดเร็วในการสัญจร	กองช่าง

ที่	โครงการ	วัตถุประสงค์	เป้าหมาย (ผลผลิตของโครงการ)	งบประมาณ					ตัวชี้วัด (KPI)	ผลที่คาดว่าจะได้รับ	หน่วยงาน รับผิดชอบหลัก
				2566 (บาท)	2567 (บาท)	2568 (บาท)	2569 (บาท)	2570 (บาท)			
107	โครงการก่อสร้างถนนคอนกรีตเสริมเหล็ก หมู่ที่ 5 บ้านภูมิโปน สายบ้านนางดอน ภาวิสิทธิ์	เพื่อพัฒนาเส้นทางคมนาคม	ก่อสร้างถนนคอนกรีตเสริมเหล็ก หมู่ที่ 5 บ้านภูมิโปน สายบ้านนางดอน ภาวิสิทธิ์ กว้าง 5 ม. ยาว 200 ม. หนา 0.15 ม. (ตามแบบ อบต.กำหนด)	-	700,000	700,000	700,000	700,000	ร้อยละ 70 ของจำนวนประชากร ผู้ใช้ถนน	1. เส้นทางคมนาคมมีการพัฒนาขึ้น 2. มีความสะดวก รวดเร็วในการสัญจร	กองช่าง
108	โครงการก่อสร้างถนนคอนกรีตเสริมเหล็ก หมู่ที่ 5 บ้านภูมิโปน สายบ้านนายพงษ์รัตน์ ปัดถัย	เพื่อพัฒนาเส้นทางคมนาคม	ก่อสร้างถนนคอนกรีตเสริมเหล็ก หมู่ที่ 5 บ้านภูมิโปน สายบ้านนายพงษ์รัตน์ ปัดถัย กว้าง 5 ม. ยาว 200 ม. หนา 0.15 ม. (ตามแบบ อบต.กำหนด)	-	700,000	700,000	700,000	700,000	ร้อยละ 70 ของจำนวนประชากร ผู้ใช้ถนน	1. เส้นทางคมนาคมมีการพัฒนาขึ้น 2. มีความสะดวก รวดเร็วในการสัญจร	กองช่าง
109	โครงการก่อสร้างถนนคอนกรีตเสริมเหล็ก หมู่ที่ 5 บ้านภูมิโปน สายบ้านนางมะลิวรรณ ราชรักษ์ (คุ้มแสรเลียว)	เพื่อพัฒนาเส้นทางคมนาคม	ก่อสร้างถนนคอนกรีตเสริมเหล็ก หมู่ที่ 5 บ้านภูมิโปน สายบ้านนางมะลิวรรณ ราชรักษ์ (คุ้มแสรเลียว) กว้าง 5 ม. ยาว 350 ม. หนา 0.15 ม. (ตามแบบ อบต. กำหนด)	-	1,225,000	1,225,000	1,225,000	1,225,000	ร้อยละ 70 ของจำนวนประชากร ผู้ใช้ถนน	1. เส้นทางคมนาคมมีการพัฒนาขึ้น 2. มีความสะดวก รวดเร็วในการสัญจร	กองช่าง

ที่	โครงการ	วัตถุประสงค์	เป้าหมาย (ผลผลิตของโครงการ)	งบประมาณ					ตัวชี้วัด (KPI)	ผลที่คาดว่าจะได้รับ	หน่วยงาน รับผิดชอบหลัก
				2566 (บาท)	2567 (บาท)	2568 (บาท)	2569 (บาท)	2570 (บาท)			
110	โครงการก่อสร้างถนน คอนกรีตเสริมเหล็ก หมู่ที่ 5 บ้านภูมิโปน สายบ้านนายประสูตร ชาติสันติกุล (คุ้มแสรระเจีย)	เพื่อพัฒนาเส้นทางคมนาคม	ก่อสร้างถนนคอนกรีตเสริมเหล็ก หมู่ที่ 5 บ้านภูมิโปน สายบ้านนายประสูตร ชาติสันติกุล (คุ้มแสรระเจีย) กว้าง 5 ม. ยาว 350 ม. หน้า 0.15 ม. (ตามแบบ อบต. กำหนด)	-	1,225,000	1,225,000	1,225,000	1,225,000	ร้อยละ 70 ของจำนวน ประชากร ผู้ใช้งาน	1. เส้นทางคมนาคมมี การพัฒนาขึ้น 2. มีความสะดวก รวดเร็วในการสัญจร	กองช่าง
111	โครงการก่อสร้างถนน คอนกรีตเสริมเหล็ก หมู่ที่ 5 บ้านภูมิโปน สายบ้านนายคำศรี สิงห์ชัย	เพื่อพัฒนาเส้นทางคมนาคม	ก่อสร้างถนนคอนกรีตเสริมเหล็ก หมู่ที่ 5 บ้านภูมิโปน สายบ้านนายคำศรี สิงห์ชัย กว้าง 5 ม. ยาว 200 ม. หน้า 0.15 ม. (ตามแบบ อบต.กำหนด)	-	700,000	700,000	700,000	700,000	ร้อยละ 70 ของจำนวน ประชากร ผู้ใช้งาน	1. เส้นทางคมนาคมมี การพัฒนาขึ้น 2. มีความสะดวก รวดเร็วในการสัญจร	กองช่าง
112	โครงการก่อสร้างถนน คอนกรีตเสริมเหล็ก หมู่ที่ 5 บ้านภูมิโปน สายบ้านนายเจษฎา ทองสีมา -บ้านนางสาวลภัส พันธุ์ภา	เพื่อพัฒนาเส้นทางคมนาคม	ก่อสร้างถนนคอนกรีตเสริมเหล็ก หมู่ที่ 5 บ้านภูมิโปน สายบ้านนายเจษฎา ทองสีมา -บ้านนางสาวลภัส พันธุ์ภา กว้าง 5 ม. ยาว 200 ม. หน้า 0.15 ม. (ตามแบบ อบต.กำหนด)	-	700,000	700,000	700,000	700,000	ร้อยละ 70 ของจำนวน ประชากร ผู้ใช้งาน	1. เส้นทางคมนาคมมี การพัฒนาขึ้น 2. มีความสะดวก รวดเร็วในการสัญจร	กองช่าง
113	โครงการก่อสร้างถนน คอนกรีตเสริมเหล็ก หมู่ที่ 5 บ้านภูมิโปน สายสระตราว	เพื่อพัฒนาเส้นทางคมนาคม	ก่อสร้างถนนคอนกรีตเสริมเหล็ก หมู่ที่ 5 บ้านภูมิโปน สายสระตราว กว้าง 5 ม. ยาว 200 ม. หน้า 0.15 ม. (ตามแบบ อบต.กำหนด)	-	700,000	700,000	700,000	700,000	ร้อยละ 70 ของจำนวน ประชากร ผู้ใช้งาน	1. เส้นทางคมนาคมมี การพัฒนาขึ้น 2. มีความสะดวก รวดเร็วในการสัญจร	กองช่าง

ที่	โครงการ	วัตถุประสงค์	เป้าหมาย (ผลผลิตของโครงการ)	งบประมาณ					ตัวชี้วัด (KPI)	ผลที่คาดว่าจะได้รับ	หน่วยงาน รับผิดชอบหลัก
				2566 (บาท)	2567 (บาท)	2568 (บาท)	2569 (บาท)	2570 (บาท)			
114	โครงการก่อสร้างถนนคอนกรีตเสริมเหล็ก หมู่ที่ 5 บ้านภูมิโปน สายบ้านนายสวัสดิ์ ศรีเจริญ ไปหนองรุน	เพื่อพัฒนาเส้นทางคมนาคม	ก่อสร้างถนนคอนกรีตเสริมเหล็ก หมู่ที่ 5 บ้านภูมิโปน สายบ้านนายสวัสดิ์ ศรีเจริญ ไปหนองรุน กว้าง 5 ม. ยาว 200 ม. หน้า 0.15 ม. (ตามแบบ อบต.กำหนด)	-	700,000	700,000	700,000	700,000	ร้อยละ 70 ของจำนวนประชากร ผู้ใช้ถนน	1. เส้นทางคมนาคมมีการพัฒนาขึ้น 2. มีความสะดวก รวดเร็วในการสัญจร	กองช่าง
115	โครงการก่อสร้างถนนคอนกรีตเสริมเหล็ก หมู่ที่ 5 บ้านภูมิโปน สายคันสระปรือ	เพื่อพัฒนาเส้นทางคมนาคม	ก่อสร้างถนนคอนกรีตเสริมเหล็ก หมู่ที่ 5 บ้านภูมิโปน สายคันสระปรือ กว้าง 5 ม. ยาว 200 ม. หน้า 0.15 ม. (ตามแบบ อบต. กำหนด)	-	700,000	700,000	700,000	700,000	ร้อยละ 70 ของจำนวนประชากร ผู้ใช้ถนน	1. เส้นทางคมนาคมมีการพัฒนาขึ้น 2. มีความสะดวก รวดเร็วในการสัญจร	กองช่าง
116	โครงการก่อสร้างถนนคอนกรีตเสริมเหล็ก หมู่ที่ 5 บ้านภูมิโปน สายโนงู๊ย	เพื่อพัฒนาเส้นทางคมนาคม	ก่อสร้างถนนคอนกรีตเสริมเหล็ก หมู่ที่ 5 บ้านภูมิโปน สายโนงู๊ย กว้าง 5 ม. ยาว 300 ม. หน้า 0.15 ม. (ตามแบบ อบต. กำหนด)	-	1,050,000	1,050,000	1,050,000	1,050,000	ร้อยละ 70 ของจำนวนประชากร ผู้ใช้ถนน	1. เส้นทางคมนาคมมีการพัฒนาขึ้น 2. มีความสะดวก รวดเร็วในการสัญจร	กองช่าง
117	โครงการก่อสร้างถนนคอนกรีตเสริมเหล็ก หมู่ที่ 5 บ้านภูมิโปน สายสระตา - คลองส่งน้ำ บ้านออก	เพื่อพัฒนาเส้นทางคมนาคม	ก่อสร้างถนนคอนกรีตเสริมเหล็ก หมู่ที่ 5 บ้านภูมิโปน สายสระตา - คลองส่งน้ำ บ้านออก กว้าง 5 ม. ยาว 200 ม. หน้า 0.15 ม. (ตามแบบ อบต. กำหนด)	-	700,000	700,000	700,000	700,000	ร้อยละ 70 ของจำนวนประชากร ผู้ใช้ถนน	1. เส้นทางคมนาคมมีการพัฒนาขึ้น 2. มีความสะดวก รวดเร็วในการสัญจร	กองช่าง

ที่	โครงการ	วัตถุประสงค์	เป้าหมาย (ผลผลิตของโครงการ)	งบประมาณ					ตัวชี้วัด (KPI)	ผลที่คาดว่าจะได้รับ	หน่วยงาน รับผิดชอบหลัก
				2566 (บาท)	2567 (บาท)	2568 (บาท)	2569 (บาท)	2570 (บาท)			
118	โครงการลงหินคลุก หมู่ที่ 5 บ้านภูมิโปน สายบ้านภูมิโปน - บ้านออก ตำบลบัวเขต	เพื่อพัฒนาเส้นทางคมนาคม	ลงหินคลุก หมู่ที่ 5 บ้านภูมิโปน สายบ้านภูมิโปน - บ้านออก ตำบลบัวเขต กว้าง 4 ม. ยาว 1,000 ม. (ตามแบบอบต.กำหนด)	-	480,000	480,000	480,000	480,000	ร้อยละ 70 ของจำนวน ประชากร ผู้ใช้งาน	1. เส้นทางคมนาคมมี การพัฒนาขึ้น 2. มีความสะดวก รวดเร็วในการสัญจร	กองช่าง
119	โครงการลงหินคลุก หมู่ที่ 5 บ้านภูมิโปน สายสระตา	เพื่อพัฒนาเส้นทางคมนาคม	ลงหินคลุก หมู่ที่ 5 บ้านภูมิโปน สายสระตา กว้าง 5 ม. ยาว 2,000 ม. (ตามแบบ อบต. กำหนด)	-	1,200,000	1,200,000	1,200,000	1,200,000	ร้อยละ 70 ของจำนวน ประชากร ผู้ใช้งาน	1. เส้นทางคมนาคมมี การพัฒนาขึ้น 2. มีความสะดวก รวดเร็วในการสัญจร	กองช่าง
120	โครงการลงหินคลุก หมู่ที่ 5 บ้านภูมิโปน สายบ้านนางสปี ราชรักษ์	เพื่อพัฒนาเส้นทางคมนาคม	ลงหินคลุก หมู่ที่ 5 บ้านภูมิโปน สายบ้านนางสปี ราชรักษ์ กว้าง 4 ม. ยาว 1,000 ม. (ตามแบบ อบต.กำหนด)	-	480,000	480,000	480,000	480,000	ร้อยละ 70 ของจำนวน ประชากร ผู้ใช้งาน	1. เส้นทางคมนาคมมี การพัฒนาขึ้น 2. มีความสะดวก รวดเร็วในการสัญจร	กองช่าง
121	โครงการเสริมดินลงหินคลุก หมู่ที่ 5 บ้านภูมิโปน สายบ้านนางเยียน ทองสีมา	เพื่อพัฒนาเส้นทางคมนาคม	เสริมดินลงหินคลุก หมู่ที่ 5 บ้านภูมิโปน สายบ้านนางเยียน ทองสีมา กว้าง 4 ม. ยาว 1,000 ม. (ตามแบบ อบต. กำหนด)	-	520,000	520,000	520,000	520,000	ร้อยละ 70 ของจำนวน ประชากร ผู้ใช้งาน	1. เส้นทางคมนาคมมี การพัฒนาขึ้น 2. มีความสะดวก รวดเร็วในการสัญจร	กองช่าง

ที่	โครงการ	วัตถุประสงค์	เป้าหมาย (ผลผลิตของโครงการ)	งบประมาณ					ตัวชี้วัด (KPI)	ผลที่คาดว่าจะได้รับ	หน่วยงาน รับผิดชอบหลัก
				2566 (บาท)	2567 (บาท)	2568 (บาท)	2569 (บาท)	2570 (บาท)			
122	โครงการเสริมดินลงหินคลุก หมู่ที่ 5 บ้านภูมิโปน สายบ้านนายเดือน ม่านทอง	เพื่อพัฒนาเส้นทางคมนาคม	เสริมดินลงหินคลุก หมู่ที่ 5 บ้านภูมิโปน สายบ้านนายเดือน ม่านทอง กว้าง 4 ม. ยาว 1,000 ม. (ตามแบบ อบต. กำหนด)	-	520,000	520,000	520,000	520,000	ร้อยละ 70 ของจำนวน ประชากร ผู้ใช้นั้น	1. เส้นทางคมนาคมมี การพัฒนาขึ้น 2. มีความสะดวก รวดเร็วในการสัญจร	กองช่าง
123	โครงการลงหินคลุก หมู่ที่ 5 บ้านภูมิโปน สายไปหนองปรุ	เพื่อพัฒนาเส้นทางคมนาคม	ลงหินคลุก หมู่ที่ 5 บ้านภูมิโปน สายไปหนองปรุ กว้าง 4 ม. ยาว 1,000 ม. (ตามแบบ อบต. กำหนด)	-	480,000	480,000	480,000	480,000	ร้อยละ 70 ของจำนวน ประชากร ผู้ใช้นั้น	1. เส้นทางคมนาคมมี การพัฒนาขึ้น 2. มีความสะดวก รวดเร็วในการสัญจร	กองช่าง
124	โครงการลงหินคลุก หมู่ที่ 5 บ้านภูมิโปน สายคั่นคลองส่งน้ำ บ้านภูมิโปน - บ้านออก	เพื่อพัฒนาเส้นทางคมนาคม	ลงหินคลุก หมู่ที่ 5 บ้านภูมิโปน สายคั่นคลองส่งน้ำ บ้านภูมิโปน - บ้านออก กว้าง 4 ม. ยาว 1,000 ม. (ตามแบบ อบต.กำหนด)	-	480,000	480,000	480,000	480,000	ร้อยละ 70 ของจำนวน ประชากร ผู้ใช้นั้น	1. เส้นทางคมนาคมมี การพัฒนาขึ้น 2. มีความสะดวก รวดเร็วในการสัญจร	กองช่าง
125	โครงการลงหินคลุก หมู่ที่ 5 บ้านภูมิโปน สายสวนยางนายวิเชียร ผลแมน - สายลาดยาง บ้านหนองหลวง	เพื่อพัฒนาเส้นทางคมนาคม	ลงหินคลุก หมู่ที่ 5 บ้านภูมิโปน สายสวนยางนายวิเชียร ผลแมน - สายลาดยางบ้านหนองหลวง กว้าง 4 ม. ยาว 1,000 ม. (ตามแบบ อบต.กำหนด)	-	480,000	480,000	480,000	480,000	ร้อยละ 70 ของจำนวน ประชากร ผู้ใช้นั้น	1. เส้นทางคมนาคมมี การพัฒนาขึ้น 2. มีความสะดวก รวดเร็วในการสัญจร	กองช่าง

ที่	โครงการ	วัตถุประสงค์	เป้าหมาย (ผลผลิตของโครงการ)	งบประมาณ					ตัวชี้วัด (KPI)	ผลที่คาดว่าจะได้รับ	หน่วยงาน รับผิดชอบหลัก
				2566 (บาท)	2567 (บาท)	2568 (บาท)	2569 (บาท)	2570 (บาท)			
126	โครงการก่อสร้างถนนดิน หมู่ที่ 5 บ้านภูมิโปน สายสระตา	เพื่อพัฒนาเส้นทางคมนาคม	ก่อสร้างถนนดิน หมู่ที่ 5 บ้านภูมิโปน สายสระตา กว้าง 6 ม. ยาว 500 ม. (ตามแบบ อบต.กำหนด)	-	255,000	255,000	255,000	255,000	ร้อยละ 70 ของจำนวน ประชากร ผู้ใช้งาน	1. เส้นทางคมนาคมมี การพัฒนาขึ้น 2. มีความสะดวก รวดเร็วในการสัญจร	กองช่าง
127	โครงการก่อสร้างถนนดิน หมู่ที่ 5 บ้านภูมิโปน สายบ้านภูมิโปน - บ้านหนองหลวง	เพื่อพัฒนาเส้นทางคมนาคม	ก่อสร้างถนนดิน หมู่ที่ 5 บ้านภูมิโปน สายบ้านภูมิโปน - บ้านหนองหลวง กว้าง 6 ม. ยาว 1,266 ม. (ตามแบบ อบต. กำหนด)	-	645,660	645,660	645,660	645,660	ร้อยละ 70 ของจำนวน ประชากร ผู้ใช้งาน	1. เส้นทางคมนาคมมี การพัฒนาขึ้น 2. มีความสะดวก รวดเร็วในการสัญจร	กองช่าง
128	โครงการก่อสร้างถนนดิน หมู่ที่ 5 บ้านภูมิโปน สายนายจำเนียร ราชรักษ์ ไปคลองส่งน้ำบ้านออก	เพื่อพัฒนาเส้นทางคมนาคม	ก่อสร้างถนนดิน หมู่ที่ 5 บ้านภูมิโปน สายนายจำเนียร ราชรักษ์ ไปคลองส่งน้ำบ้านออก กว้าง 6 ม. ยาว 1,000 ม. (ตามแบบ อบต. กำหนด)	-	510,000	510,000	510,000	510,000	ร้อยละ 70 ของจำนวน ประชากร ผู้ใช้งาน	1. เส้นทางคมนาคมมี การพัฒนาขึ้น 2. มีความสะดวก รวดเร็วในการสัญจร	กองช่าง
129	โครงการก่อสร้างถนนดิน หมู่ที่ 5 บ้านภูมิโปน สายหนองปรุ-หนองกำเหลี่ยม	เพื่อพัฒนาเส้นทางคมนาคม	ก่อสร้างถนนดิน หมู่ที่ 5 บ้านภูมิโปน สายหนองปรุ-หนองกำเหลี่ยม กว้าง 6 ม. ยาว 1,000 ม. (ตามแบบ อบต.กำหนด)	-	510,000	510,000	510,000	510,000	ร้อยละ 70 ของจำนวน ประชากร ผู้ใช้งาน	1. เส้นทางคมนาคมมี การพัฒนาขึ้น 2. มีความสะดวก รวดเร็วในการสัญจร	กองช่าง

ที่	โครงการ	วัตถุประสงค์	เป้าหมาย (ผลผลิตของโครงการ)	งบประมาณ					ตัวชี้วัด (KPI)	ผลที่คาดว่าจะได้รับ	หน่วยงาน รับผิดชอบหลัก
				2566 (บาท)	2567 (บาท)	2568 (บาท)	2569 (บาท)	2570 (บาท)			
130	โครงการก่อสร้างถนนดิน หมู่ที่ 5 บ้านภูมิโปน สายไร่นายเมีย ยวนจิต - ไร่นายวันชนะ ยวนจิต	เพื่อพัฒนาเส้นทางคมนาคม	ก่อสร้างถนนดิน หมู่ที่ 5 บ้านภูมิโปน สายไร่นายเมีย ยวนจิต - ไร่นายวันชนะ ยวนจิต กว้าง 6 ม. ยาว 1,000 ม. (ตามแบบ อบต.กำหนด)	500,000	500,000	500,000	500,000	500,000	ร้อยละ 70 ของจำนวน ประชากร ผู้ใช้งาน	1. เส้นทางคมนาคมมี การพัฒนาขึ้น 2. มีความสะดวก รวดเร็วในการสัญจร	กองช่าง
131	โครงการก่อสร้างถนนดิน หมู่ที่ 5 บ้านภูมิโปน สายไร่นายเลียบ บุญพร้อม - ชลประทานบ้านออก	เพื่อพัฒนาเส้นทางคมนาคม	ก่อสร้างถนนดิน หมู่ที่ 5 บ้านภูมิโปน สายไร่นายเลียบ บุญพร้อม - ชลประทานบ้านออก กว้าง 6 ม. ยาว 700 ม. (ตามแบบ อบต.กำหนด)	350,000	350,000	350,000	350,000	350,000	ร้อยละ 70 ของจำนวน ประชากร ผู้ใช้งาน	1. เส้นทางคมนาคมมี การพัฒนาขึ้น 2. มีความสะดวก รวดเร็วในการสัญจร	กองช่าง
132	โครงการก่อสร้างถนนดิน หมู่ที่ 5 บ้านภูมิโปน สายสวนยางพารานายสิทธิ์ ภาวิสิทธิ์	เพื่อพัฒนาเส้นทางคมนาคม	ก่อสร้างถนนดิน หมู่ที่ 5 บ้านภูมิโปน สายสวนยางพารานายสิทธิ์ ภาวิสิทธิ์ กว้าง 6 ม. ยาว 800 ม. (ตามแบบ อบต.กำหนด)	384,000	384,000	384,000	384,000	384,000	ร้อยละ 70 ของจำนวน ประชากร ผู้ใช้งาน	1. เส้นทางคมนาคมมี การพัฒนาขึ้น 2. มีความสะดวก รวดเร็วในการสัญจร	กองช่าง
133	โครงการก่อสร้างถนนดิน หมู่ที่ 5 บ้านภูมิโปน สายสวนยางพารานายปรีก แมนผล	เพื่อพัฒนาเส้นทางคมนาคม	ก่อสร้างถนนดิน หมู่ที่ 5 บ้านภูมิโปน สายสวนยางพารานายปรีก แมนผล กว้าง 6 ม. ยาว 500 ม. (ตามแบบ อบต.กำหนด)	240,000	240,000	240,000	240,000	240,000	ร้อยละ 70 ของจำนวน ประชากร ผู้ใช้งาน	1. เส้นทางคมนาคมมี การพัฒนาขึ้น 2. มีความสะดวก รวดเร็วในการสัญจร	กองช่าง

ที่	โครงการ	วัตถุประสงค์	เป้าหมาย (ผลผลิตของโครงการ)	งบประมาณ					ตัวชี้วัด (KPI)	ผลที่คาดว่าจะได้รับ	หน่วยงาน รับผิดชอบหลัก
				2566 (บาท)	2567 (บาท)	2568 (บาท)	2569 (บาท)	2570 (บาท)			
134	โครงการก่อสร้างถนน คอนกรีตเสริมเหล็ก หมู่ที่ 5 บ้านภูมิโปน สายบ้านนางบุษรา ออกอุ่น	เพื่อพัฒนาเส้นทางคมนาคม	ก่อสร้างถนนคอนกรีตเสริมเหล็ก หมู่ที่ 5 บ้านภูมิโปน สายบ้านนางบุษรา ออกอุ่น กว้าง 3 ม. ยาว 100 ม. หนา 0.15 ม. (ตามแบบ อบต.กำหนด)	-	210,000	210,000	210,000	210,000	ร้อยละ 70 ของจำนวน ประชากร ผู้ใช้งาน	1. เส้นทางคมนาคมมี การพัฒนาขึ้น 2. มีความสะดวก รวดเร็วในการสัญจร	กองช่าง
135	โครงการก่อสร้างถนน คอนกรีตเสริมเหล็ก หมู่ที่ 5 บ้านภูมิโปน สายบ้านนายบุญขึ้น ออลโมน	เพื่อพัฒนาเส้นทางคมนาคม	ก่อสร้างถนนคอนกรีตเสริมเหล็ก หมู่ที่ 5 บ้านภูมิโปน สายบ้านนายบุญขึ้น ออลโมน กว้าง 5 ม. ยาว 100 ม. หนา 0.15 ม. (ตามแบบ อบต.กำหนด)	-	350,000	350,000	350,000	350,000	ร้อยละ 70 ของจำนวน ประชากร ผู้ใช้งาน	1. เส้นทางคมนาคมมี การพัฒนาขึ้น 2. มีความสะดวก รวดเร็วในการสัญจร	กองช่าง
136	โครงการก่อสร้างถนน คอนกรีตเสริมเหล็ก หมู่ที่ 5 บ้านภูมิโปน สายบ้านนางเยียน ทองสีมา	เพื่อพัฒนาเส้นทางคมนาคม	ก่อสร้างถนนคอนกรีตเสริมเหล็ก หมู่ที่ 5 บ้านภูมิโปน สายบ้านนางเยียน ทองสีมา กว้าง 4 ม. ยาว 200 ม. หนา 0.15 ม. (ตามแบบ อบต.กำหนด)	-	560,000	560,000	560,000	560,000	ร้อยละ 70 ของจำนวน ประชากร ผู้ใช้งาน	1. เส้นทางคมนาคมมี การพัฒนาขึ้น 2. มีความสะดวก รวดเร็วในการสัญจร	กองช่าง

ที่	โครงการ	วัตถุประสงค์	เป้าหมาย (ผลผลิตของโครงการ)	งบประมาณ					ตัวชี้วัด (KPI)	ผลที่คาดว่าจะได้รับ	หน่วยงาน รับผิดชอบหลัก
				2566 (บาท)	2567 (บาท)	2568 (บาท)	2569 (บาท)	2570 (บาท)			
137	โครงการก่อสร้างถนน คอนกรีตเสริมเหล็ก หมู่ที่ 5 บ้านภูมิโปน สายบ้านนางเดือน ม่านทอง	เพื่อพัฒนาเส้นทางคมนาคม	ก่อสร้างถนนคอนกรีตเสริมเหล็ก หมู่ที่ 5 บ้านภูมิโปน สายบ้านนางเดือน ม่านทอง กว้าง 4 ม. ยาว 50 ม. หนา 0.15 ม. (ตามแบบ อบต.กำหนด)	-	140,000	140,000	140,000	140,000	ร้อยละ 70 ของจำนวน ประชากร ผู้ใช้งาน	1. เส้นทางคมนาคมมี การพัฒนาขึ้น 2. มีความสะดวก รวดเร็วในการสัญจร	กองช่าง
138	โครงการก่อสร้างถนน คอนกรีตเสริมเหล็ก หมู่ที่ 5 บ้านภูมิโปน สายบ้านนางทรงพล สุกลมไสย รอบสระตา	เพื่อพัฒนาเส้นทางคมนาคม	ก่อสร้างถนนคอนกรีตเสริมเหล็ก หมู่ที่ 5 บ้านภูมิโปน สายบ้านนางทรงพล สุกลมไสย รอบสระตา กว้าง 5 ม. ยาว 200 ม. หนา 0.15 ม. (ตามแบบ อบต.กำหนด)	-	700,000	700,000	700,000	700,000	ร้อยละ 70 ของจำนวน ประชากร ผู้ใช้งาน	1. เส้นทางคมนาคมมี การพัฒนาขึ้น 2. มีความสะดวก รวดเร็วในการสัญจร	กองช่าง
139	โครงการก่อสร้างถนนดิน หมู่ที่ 5 บ้านภูมิโปน สายสวนนางจวน ศีลางาม	เพื่อพัฒนาเส้นทางคมนาคม	ก่อสร้างถนนดิน หมู่ที่ 5 บ้านภูมิโปน สายสวนนางจวน ศีลางาม กว้าง 6 ม. ยาว 900 ม. (ตามแบบ อบต.กำหนด)	-	459,000	459,000	459,000	459,000	ร้อยละ 70 ของจำนวน ประชากร ผู้ใช้งาน	1. เส้นทางคมนาคมมี การพัฒนาขึ้น 2. มีความสะดวก รวดเร็วในการสัญจร	กองช่าง

ที่	โครงการ	วัตถุประสงค์	เป้าหมาย (ผลผลิตของโครงการ)	งบประมาณ					ตัวชี้วัด (KPI)	ผลที่คาดว่าจะได้รับ	หน่วยงาน รับผิดชอบหลัก
				2566 (บาท)	2567 (บาท)	2568 (บาท)	2569 (บาท)	2570 (บาท)			
140	โครงการปรับปรุงถนน คอนกรีตเสริมเหล็ก หมู่ที่ 5 บ้านภูมิโปน สายหน้าศูนย์พัฒนาเด็กเล็กตำบลม บ้านภูมิโปน	เพื่อพัฒนาเส้นทางคมนาคม	ปรับปรุงถนนคอนกรีตเสริมเหล็ก หมู่ที่ 5 บ้านภูมิโปน สายหน้าศูนย์พัฒนาเด็กเล็กตำบลม บ้านภูมิโปน กว้าง 5 ม. ยาว 300 ม. หนา 0.15 ม. (ตามแบบ อบต.กำหนด)	-	1,050,000	1,050,000	1,050,000	1,050,000	ร้อยละ 70 ของจำนวน ประชากร ผู้ใช้งาน	1. เส้นทางคมนาคมมี การพัฒนาขึ้น 2. มีความสะดวก รวดเร็วในการสัญจร	กองช่าง
141	โครงการก่อสร้างถนน คอนกรีตเสริมเหล็ก หมู่ที่ 5 บ้านภูมิโปน สายบ้านนางสมวัน ผลแม่	เพื่อพัฒนาเส้นทางคมนาคม	ก่อสร้างถนนคอนกรีตเสริมเหล็ก หมู่ที่ 5 บ้านภูมิโปน สายบ้านนางสมวัน ผลแม่ กว้าง 5 ม. ยาว 1,000 ม. หนา 0.15 ม. (ตามแบบ อบต.กำหนด)	-	3,500,000	3,500,000	3,500,000	3,500,000	ร้อยละ 70 ของจำนวน ประชากร ผู้ใช้งาน	1. เส้นทางคมนาคมมี การพัฒนาขึ้น 2. มีความสะดวก รวดเร็วในการสัญจร	กองช่าง
142	โครงการก่อสร้างถนน คอนกรีตเสริมเหล็ก หมู่ที่ 5 บ้านภูมิโปน สายบ้านนางสปี ราชรักษ์ - นางมะลิวัลย์ ราชรักษ์	เพื่อพัฒนาเส้นทางคมนาคม	ก่อสร้างถนนคอนกรีตเสริมเหล็ก หมู่ที่ 5 บ้านภูมิโปน สายบ้านนางสปี ราชรักษ์ - นางมะลิวัลย์ ราชรักษ์ กว้าง 5 ม. ยาว 900 ม. หนา 0.15 ม. (ตามแบบ อบต.กำหนด)	-	3,150,000	3,150,000	3,150,000	3,150,000	ร้อยละ 70 ของจำนวน ประชากร ผู้ใช้งาน	1. เส้นทางคมนาคมมี การพัฒนาขึ้น 2. มีความสะดวก รวดเร็วในการสัญจร	กองช่าง

ที่	โครงการ	วัตถุประสงค์	เป้าหมาย (ผลผลิตของโครงการ)	งบประมาณ					ตัวชี้วัด (KPI)	ผลที่คาดว่าจะได้รับ	หน่วยงาน รับผิดชอบหลัก
				2566 (บาท)	2567 (บาท)	2568 (บาท)	2569 (บาท)	2570 (บาท)			
143	โครงการก่อสร้างถนน คอนกรีตเสริมเหล็ก หมู่ที่ 6 บ้านซีจรุก สายหน้า ร.ศรีมงคล - สายบ้านนางบัวลา สิ้นสาม	เพื่อพัฒนาเส้นทางคมนาคม	ก่อสร้างถนนคอนกรีตเสริมเหล็ก หมู่ที่ 6 บ้านซีจรุก สายหน้า ร.ศรีมงคล - สายบ้านนางบัวลา สิ้นสาม กว้าง 6 ม. ยาว 150 ม. หนา 0.15 ม. (ตามแบบ อบต.กำหนด)	-	630,000	630,000	630,000	630,000	ร้อยละ 70 ของจำนวน ประชากร ผู้ใช้งาน	1. เส้นทางคมนาคมมี การพัฒนาขึ้น 2. มีความสะดวก รวดเร็วในการสัญจร	กองช่าง
144	โครงการก่อสร้างถนน คอนกรีตเสริมเหล็ก หมู่ที่ 6 บ้านซีจรุก สายบ้านนางสิริพร ภูจำพล - บ้านนางปราณี กิจสกุล	เพื่อพัฒนาเส้นทางคมนาคม	ก่อสร้างถนนคอนกรีตเสริมเหล็ก หมู่ที่ 6 บ้านซีจรุก สายบ้านนางสิริพร ภูจำพล - บ้านนางปราณี กิจสกุล กว้าง 5 ม. ยาว 350 ม. หนา 0.15 ม. (ตามแบบ อบต.กำหนด)	-	1,225,000	1,225,000	1,225,000	1,225,000	ร้อยละ 70 ของจำนวน ประชากร ผู้ใช้งาน	1. เส้นทางคมนาคมมี การพัฒนาขึ้น 2. มีความสะดวก รวดเร็วในการสัญจร	กองช่าง
145	โครงการก่อสร้างถนน คอนกรีตเสริมเหล็ก หมู่ที่ 6 บ้านซีจรุก สายบ้านนางปราณี กิจสกุล - แยกไป หมู่ที่ 3 บ้านอามุย ต.เทพรักษา	เพื่อพัฒนาเส้นทางคมนาคม	ก่อสร้างถนนคอนกรีตเสริมเหล็ก หมู่ที่ 6 บ้านซีจรุก สายบ้านนางปราณี กิจสกุล - แยกไป หมู่ที่ 3 บ้านอามุย ต.เทพรักษา กว้าง 5 ม. ยาว 350 ม. หนา 0.15 ม. (ตามแบบ อบต.กำหนด)	-	1,225,000	1,225,000	1,225,000	1,225,000	ร้อยละ 70 ของจำนวน ประชากร ผู้ใช้งาน	1. เส้นทางคมนาคมมี การพัฒนาขึ้น 2. มีความสะดวก รวดเร็วในการสัญจร	กองช่าง

ที่	โครงการ	วัตถุประสงค์	เป้าหมาย (ผลผลิตของโครงการ)	งบประมาณ					ตัวชี้วัด (KPI)	ผลที่คาดว่าจะได้รับ	หน่วยงาน รับผิดชอบหลัก
				2566 (บาท)	2567 (บาท)	2568 (บาท)	2569 (บาท)	2570 (บาท)			
146	โครงการก่อสร้างถนน คอนกรีตเสริมเหล็ก หมู่ที่ 6 บ้านชีจรุก บ้านนางสุธาทิพย์ แก้วสว่าง - คุ้มหนองใหญ่	เพื่อพัฒนาเส้นทางคมนาคม	ก่อสร้างถนนคอนกรีตเสริมเหล็ก หมู่ที่ 6 บ้านชีจรุก บ้านนางสุธาทิพย์ แก้วสว่าง - คุ้มหนองใหญ่ กว้าง 6 ม. ยาว 350 ม. หนา 0.15 ม. (ตามแบบ อบต.กำหนด)	-	1,470,000	1,470,000	1,470,000	1,470,000	ร้อยละ 70 ของจำนวน ประชากร ผู้ใช้งาน	1. เส้นทางคมนาคมมี การพัฒนาขึ้น 2. มีความสะดวก รวดเร็วในการสัญจร	กองช่าง
147	โครงการก่อสร้างถนน คอนกรีตเสริมเหล็ก หมู่ที่ 6 บ้านชีจรุก สายสี่แยกศาลากลางหมู่บ้าน (ศรีมิ่งคล) - สายบ้าน นางสุชไทย เสาทอง	เพื่อพัฒนาเส้นทางคมนาคม	ก่อสร้างถนนคอนกรีตเสริมเหล็ก หมู่ที่ 6 บ้านชีจรุก สายสี่แยกศาลากลางหมู่บ้าน (ศรีมิ่งคล) - สายบ้าน นางสุชไทย เสาทอง กว้าง 6 ม. ยาว 300 ม. หนา 0.15 ม. (ตามแบบ อบต.กำหนด)	-	1,260,000	1,260,000	1,260,000	1,260,000	ร้อยละ 70 ของจำนวน ประชากร ผู้ใช้งาน	1. เส้นทางคมนาคมมี การพัฒนาขึ้น 2. มีความสะดวก รวดเร็วในการสัญจร	กองช่าง
148	โครงการเสริมดินลงหินคลุก หมู่ที่ 6 บ้านชีจรุก สายสี่แยกศาลากลางหมู่บ้าน (ศรีมิ่งคล) - บ้านภูมิสวย หมู่ที่ 7 (คุ้มหนองใหญ่)	เพื่อพัฒนาเส้นทางคมนาคม	เสริมดินลงหินคลุก หมู่ที่ 6 บ้านชีจรุก สายสี่แยกศาลากลางหมู่บ้าน (ศรีมิ่งคล) - บ้านภูมิสวย หมู่ที่ 7 (คุ้มหนองใหญ่) กว้าง 4 ม. ยาว 1,000 ม. (ตามแบบอบต.กำหนด)	-	520,000	520,000	520,000	520,000	ร้อยละ 70 ของจำนวน ประชากร ผู้ใช้งาน	1. เส้นทางคมนาคมมี การพัฒนาขึ้น 2. มีความสะดวก รวดเร็วในการสัญจร	กองช่าง

ที่	โครงการ	วัตถุประสงค์	เป้าหมาย (ผลผลิตของโครงการ)	งบประมาณ					ตัวชี้วัด (KPI)	ผลที่คาดว่าจะได้รับ	หน่วยงาน รับผิดชอบหลัก
				2566 (บาท)	2567 (บาท)	2568 (บาท)	2569 (บาท)	2570 (บาท)			
149	โครงการเสริมดินลงหินคลุก หมู่ที่ 6 บ้านซีจรุก สายสี่แยกศาลากลางหมู่บ้าน (ศรีมงคล) ตำบลตม - บ้านอามุย ตำบลเทพรักษา	เพื่อพัฒนาเส้นทางคมนาคม	เสริมดินลงหินคลุก หมู่ที่ 6 บ้านซีจรุก สายสี่แยกศาลากลางหมู่บ้าน (ศรีมงคล) ตำบลตม - บ้านอามุย ตำบลเทพรักษา กว้าง 4 ม. ยาว 1,000 ม. (ตามแบบอบต.กำหนด)	-	520,000	520,000	520,000	520,000	ร้อยละ 70 ของจำนวน ประชากร ผู้ใช้นั้น	1. เส้นทางคมนาคมมี การพัฒนาขึ้น 2. มีความสะดวก รวดเร็วในการสัญจร	กองช่าง
150	โครงการเสริมดินลงหินคลุก หมู่ที่ 6 บ้านซีจรุก สายซีจรุก - ศรีมงคล ทางทิศตะวันตก	เพื่อพัฒนาเส้นทางคมนาคม	เสริมดินลงหินคลุก หมู่ที่ 6 บ้านซีจรุก สายซีจรุก - ศรีมงคล ทางทิศตะวันตก กว้าง 4 ม. ยาว 1,000 ม. (ตามแบบอบต.กำหนด)	-	520,000	520,000	520,000	520,000	ร้อยละ 70 ของจำนวน ประชากร ผู้ใช้นั้น	1. เส้นทางคมนาคมมี การพัฒนาขึ้น 2. มีความสะดวก รวดเร็วในการสัญจร	กองช่าง
151	โครงการลงหินคลุก หมู่ที่ 6 บ้านซีจรุก สายศรีมงคล -บ้านอามุย หมู่ที่ 3 ต.เทพรักษา	เพื่อพัฒนาเส้นทางคมนาคม	ลงหินคลุก หมู่ที่ 6 บ้านซีจรุก สายศรีมงคล -บ้านอามุย หมู่ที่3 ต.เทพรักษา กว้าง 4 ม. ยาว 1,000 ม. (ตามแบบอบต.กำหนด)	-	480,000	480,000	480,000	480,000	ร้อยละ 70 ของจำนวน ประชากร ผู้ใช้นั้น	1. เส้นทางคมนาคมมี การพัฒนาขึ้น 2. มีความสะดวก รวดเร็วในการสัญจร	กองช่าง
152	โครงการลงหินคลุก หมู่ที่ 6 บ้านซีจรุก สายบ้านนายตอย ลำดวนหอม	เพื่อพัฒนาเส้นทางคมนาคม	ลงหินคลุก หมู่ที่ 6 บ้านซีจรุก สายบ้านนายตอย ลำดวนหอม กว้าง 5 ม. ยาว 1,000 ม. (ตามแบบอบต.กำหนด)	-	600,000	600,000	600,000	600,000	ร้อยละ 70 ของจำนวน ประชากร ผู้ใช้นั้น	1. เส้นทางคมนาคมมี การพัฒนาขึ้น 2. มีความสะดวก รวดเร็วในการสัญจร	กองช่าง

ที่	โครงการ	วัตถุประสงค์	เป้าหมาย (ผลผลิตของโครงการ)	งบประมาณ					ตัวชี้วัด (KPI)	ผลที่คาดว่าจะได้รับ	หน่วยงาน รับผิดชอบหลัก
				2566 (บาท)	2567 (บาท)	2568 (บาท)	2569 (บาท)	2570 (บาท)			
153	โครงการลงหินคลุก หมู่ที่ 6 บ้านชีจตุร สายศรีมงคล - บ้านสันติสุข	เพื่อพัฒนาเส้นทางคมนาคม	ลงหินคลุก หมู่ที่ 6 บ้านชีจตุร สายศรีมงคล - บ้านสันติสุข กว้าง 4 ม. ยาว 1,000 ม. (ตามแบบ อบต.กำหนด)	-	480,000	480,000	480,000	480,000	ร้อยละ 70 ของจำนวน ประชากร ผู้ใช้นั้น	1. เส้นทางคมนาคมมี การพัฒนาขึ้น 2. มีความสะดวก รวดเร็วในการสัญจร	กองช่าง
154	โครงการซ่อมแซมลงหินคลุก หมู่ที่ 6 บ้านชีจตุร สายบ้านชีจตุร - ศรีมงคล	เพื่อพัฒนาเส้นทางคมนาคม	ซ่อมแซมลงหินคลุก หมู่ที่ 6 บ้านชีจตุร สายบ้านชีจตุร - ศรีมงคล กว้าง 5 ม. ยาว 700 ม. (ตามแบบ อบต.กำหนด)	-	420,000	420,000	420,000	420,000	ร้อยละ 70 ของจำนวน ประชากร ผู้ใช้นั้น	1. เส้นทางคมนาคมมี การพัฒนาขึ้น 2. มีความสะดวก รวดเร็วในการสัญจร	กองช่าง
155	โครงการเสริมดินลงหินคลุก หมู่ที่ 6 บ้านชีจตุร สายบ้านนายมงคล สังข์โกมล	เพื่อพัฒนาเส้นทางคมนาคม	เสริมดินลงหินคลุก หมู่ที่ 6 บ้านชีจตุร สายบ้านนายมงคล สังข์โกมล กว้าง 4 ม. ยาว 710 ม. (ตามแบบ อบต. กำหนด)	-	369,200	369,200	369,200	369,200	ร้อยละ 70 ของจำนวน ประชากร ผู้ใช้นั้น	1. เส้นทางคมนาคมมี การพัฒนาขึ้น 2. มีความสะดวก รวดเร็วในการสัญจร	กองช่าง
156	โครงการลงหินคลุก คันคลองห้วยกระทิง หมู่ที่ 6 บ้านชีจตุร	เพื่อพัฒนาเส้นทางคมนาคม	ลงหินคลุกคันคลองห้วยกระทิง หมู่ที่ 6 บ้านชีจตุร กว้าง 4 ม. ยาว 1,000 ม. (ตามแบบ อบต. กำหนด)	-	420,000	420,000	420,000	420,000	ร้อยละ 70 ของจำนวน ประชากร ผู้ใช้นั้น	1. เส้นทางคมนาคมมี การพัฒนาขึ้น 2. มีความสะดวก รวดเร็วในการสัญจร	กองช่าง
157	โครงการเสริมดินลงหินคลุก คันคลองห้วยจารย์ หมู่ที่ 6 บ้านชีจตุร	เพื่อพัฒนาเส้นทางคมนาคม	เสริมดินลงหินคลุกคันคลองห้วยจารย์ หมู่ที่ 6 บ้านชีจตุร กว้าง 4 ม. ยาว 1,000 ม. (ตามแบบ อบต. กำหนด)	-	520,000	520,000	520,000	520,000	ร้อยละ 70 ของจำนวน ประชากร ผู้ใช้นั้น	1. เส้นทางคมนาคมมี การพัฒนาขึ้น 2. มีความสะดวก รวดเร็วในการสัญจร	กองช่าง
158	โครงการก่อสร้างถนนดิน หมู่ที่ 6 บ้านชีจตุร	เพื่อพัฒนาเส้นทางคมนาคม	ก่อสร้างถนนดิน หมู่ที่ 6 บ้านชีจตุร กว้าง 5 ม. ยาว 1,000 ม. (ตามแบบ อบต.กำหนด)	-	425,000	425,000	425,000	425,000	ร้อยละ 70 ของจำนวน ประชากร ผู้ใช้นั้น	1. เส้นทางคมนาคมมี การพัฒนาขึ้น 2. มีความสะดวก รวดเร็วในการสัญจร	กองช่าง

ที่	โครงการ	วัตถุประสงค์	เป้าหมาย (ผลผลิตของโครงการ)	งบประมาณ					ตัวชี้วัด (KPI)	ผลที่คาดว่าจะได้รับ	หน่วยงาน รับผิดชอบหลัก
				2566 (บาท)	2567 (บาท)	2568 (บาท)	2569 (บาท)	2570 (บาท)			
159	โครงการซ่อมแซมถนน ลงหินคลุก หมู่ที่ 6 บ้านชีจรูญ	เพื่อพัฒนาเส้นทางคมนาคม	ซ่อมแซมถนนลงหินคลุก หมู่ที่ 6 บ้านชีจรูญ กว้าง 5 ม. ยาว 1,000 ม. (ตามแบบ อบต.กำหนด)	-	600,000	600,000	600,000	600,000	ร้อยละ 70 ของจำนวน ประชากร ผู้ใช้งาน	1. เส้นทางคมนาคมมี การพัฒนาขึ้น 2. มีความสะดวก รวดเร็วในการสัญจร	กองช่าง
160	โครงการลงลูกรังคั่นคลอง ห้วยกระทิง หมู่ที่ 6 บ้านชีจรูญ	เพื่อพัฒนาเส้นทางคมนาคม	ลงลูกรังคั่นคลองห้วยกระทิง หมู่ที่ 6 บ้านชีจรูญ กว้าง 4 ม. 500 ม. (ตามแบบ อบต. กำหนด)	-	540,000	540,000	540,000	540,000	ร้อยละ 70 ของจำนวน ประชากร ผู้ใช้งาน	1. เส้นทางคมนาคมมี การพัฒนาขึ้น 2. มีความสะดวก รวดเร็วในการสัญจร	กองช่าง
161	โครงการก่อสร้างถนน คอนกรีตเสริมเหล็ก หมู่ที่ 6 บ้านชีจรูญ สายบ้านนางอำไพ ชงโค	เพื่อพัฒนาเส้นทางคมนาคม	ก่อสร้างถนนคอนกรีตเสริมเหล็ก หมู่ที่ 6 บ้านชีจรูญ สายบ้านนางอำไพ ชงโค กว้าง 3 ม. ยาว 100 ม. หนา 0.15 ม. (ตามแบบ อบต.กำหนด)	-	210,000	210,000	210,000	210,000	ร้อยละ 70 ของจำนวน ประชากร ผู้ใช้งาน	1. เส้นทางคมนาคมมี การพัฒนาขึ้น 2. มีความสะดวก รวดเร็วในการสัญจร	กองช่าง
162	โครงการก่อสร้างถนน คอนกรีตเสริมเหล็ก หมู่ที่ 6 บ้านชีจรูญ สายบ้านนางสนั่น รื่นรมย์	เพื่อพัฒนาเส้นทางคมนาคม	ก่อสร้างถนนคอนกรีตเสริมเหล็ก หมู่ที่ 6 บ้านชีจรูญ สายบ้านนางสนั่น รื่นรมย์ กว้าง 5 ม. ยาว 80 ม. หนา 0.15 ม. (ตามแบบ อบต.กำหนด)	-	230,000	230,000	230,000	230,000	ร้อยละ 70 ของจำนวน ประชากร ผู้ใช้งาน	1. เส้นทางคมนาคมมี การพัฒนาขึ้น 2. มีความสะดวก รวดเร็วในการสัญจร	กองช่าง
163	โครงการเสริมดินขยาย ไหล่ทาง หมู่ที่ 6 บ้านชีจรูญ สายบ้านชีจรูญ - ศรีมงคล	เพื่อพัฒนาเส้นทางคมนาคม	เสริมดินขยายไหล่ทาง หมู่ที่ 6 บ้านชีจรูญ สายบ้านชีจรูญ - ศรีมงคล ข้างละ 1 ม. ยาว 700 ม. (ตามแบบ อบต.กำหนด)	-	300,000	300,000	300,000	300,000	ร้อยละ 70 ของจำนวน ประชากร ผู้ใช้งาน	1. เส้นทางคมนาคมมี การพัฒนาขึ้น 2. มีความสะดวก รวดเร็วในการสัญจร	กองช่าง

ที่	โครงการ	วัตถุประสงค์	เป้าหมาย (ผลผลิตของโครงการ)	งบประมาณ					ตัวชี้วัด (KPI)	ผลที่คาดว่าจะได้รับ	หน่วยงาน รับผิดชอบหลัก
				2566 (บาท)	2567 (บาท)	2568 (บาท)	2569 (บาท)	2570 (บาท)			
164	โครงการเสริมดินลงหินคลุก หมู่ที่ 6 บ้านซีจรุก สายบ้านนายทองเย็น มีรี - ศรีมงคล	เพื่อพัฒนาเส้นทางคมนาคม	เสริมดินลงหินคลุก หมู่ที่ 6 บ้านซีจรุก สายบ้านนายทองเย็น มีรี - ศรีมงคล กว้าง 5 ม. ยาว 500 ม. (ตามแบบ อบต. กำหนด)	-	1,750,000	1,750,000	1,750,000	1,750,000	ร้อยละ 70 ของจำนวน ประชากร ผู้ใช้นั้น	1. เส้นทางคมนาคมมี การพัฒนาขึ้น 2. มีความสะดวก รวดเร็วในการสัญจร	กองช่าง
165	โครงการก่อสร้างถนน คอนกรีตเสริมเหล็ก หมู่ที่ 6 บ้านซีจรุก สายบ้านนายสอน แสงชื่อ	เพื่อพัฒนาเส้นทางคมนาคม	ก่อสร้างถนนคอนกรีตเสริมเหล็ก หมู่ที่ 6 บ้านซีจรุก สายบ้านนายสอน แสงชื่อ กว้าง 5 ม. ยาว 200 ม. หน้า 0.15 ม. (ตามแบบ อบต.กำหนด)	-	700,000	700,000	700,000	700,000	ร้อยละ 70 ของจำนวน ประชากร ผู้ใช้นั้น	1. เส้นทางคมนาคมมี การพัฒนาขึ้น 2. มีความสะดวก รวดเร็วในการสัญจร	กองช่าง
166	โครงการก่อสร้างถนน คอนกรีตเสริมเหล็ก หมู่ที่ 6 บ้านซีจรุก สายบ้านนายรี เงินทอง	เพื่อพัฒนาเส้นทางคมนาคม	ก่อสร้างถนนคอนกรีตเสริมเหล็ก หมู่ที่ 6 บ้านซีจรุก สายบ้านนายรี เงินทอง กว้าง 5 ม. ยาว 500 ม. หน้า 0.15 ม. (ตามแบบ อบต.กำหนด)	-	1,750,000	1,750,000	1,750,000	1,750,000	ร้อยละ 70 ของจำนวน ประชากร ผู้ใช้นั้น	1. เส้นทางคมนาคมมี การพัฒนาขึ้น 2. มีความสะดวก รวดเร็วในการสัญจร	กองช่าง
167	โครงการก่อสร้างถนน คอนกรีตเสริมเหล็ก หมู่ที่ 6 บ้านซีจรุก สายบ้านนายเสา เหล่าดี	เพื่อพัฒนาเส้นทางคมนาคม	ก่อสร้างถนนคอนกรีตเสริมเหล็ก หมู่ที่ 6 บ้านซีจรุก สายบ้านนายเสา เหล่าดี กว้าง 5 ม. ยาว 300 ม. หน้า 0.15 ม. (ตามแบบ อบต.กำหนด)	-	1,050,000	1,050,000	1,050,000	1,050,000	ร้อยละ 70 ของจำนวน ประชากร ผู้ใช้นั้น	1. เส้นทางคมนาคมมี การพัฒนาขึ้น 2. มีความสะดวก รวดเร็วในการสัญจร	กองช่าง
168	โครงการก่อสร้างถนน คอนกรีตเสริมเหล็ก หมู่ที่ 6 บ้านซีจรุก สายบ้านนายสุพรรณ เหล่าดี	เพื่อพัฒนาเส้นทางคมนาคม	ก่อสร้างถนนคอนกรีตเสริมเหล็ก หมู่ที่ 6 บ้านซีจรุก สายบ้านนายสุพรรณ เหล่าดี กว้าง 5 ม. ยาว 200 ม. หน้า 0.15 ม. (ตามแบบ อบต.กำหนด)	-	700,000	700,000	700,000	700,000	ร้อยละ 70 ของจำนวน ประชากร ผู้ใช้นั้น	1. เส้นทางคมนาคมมี การพัฒนาขึ้น 2. มีความสะดวก รวดเร็วในการสัญจร	กองช่าง

ที่	โครงการ	วัตถุประสงค์	เป้าหมาย (ผลผลิตของโครงการ)	งบประมาณ					ตัวชี้วัด (KPI)	ผลที่คาดว่าจะได้รับ	หน่วยงาน รับผิดชอบหลัก
				2566 (บาท)	2567 (บาท)	2568 (บาท)	2569 (บาท)	2570 (บาท)			
169	โครงการก่อสร้างถนน คอนกรีตเสริมเหล็ก หมู่ที่ 6 บ้านชีจรุก สายบ้านนายอิต ยี่งขึ้น	เพื่อพัฒนาเส้นทางคมนาคม	ก่อสร้างถนนคอนกรีตเสริมเหล็ก หมู่ที่ 6 บ้านชีจรุก สายบ้านนายอิต ยี่งขึ้น กว้าง 5 ม. ยาว 200 ม. หน้า 0.15 ม. (ตามแบบ อบต.กำหนด)	-	700,000	700,000	700,000	700,000	ร้อยละ 70 ของจำนวน ประชากร ผู้ใช้งาน	1. เส้นทางคมนาคมมี การพัฒนาขึ้น 2. มีความสะดวก รวดเร็วในการสัญจร	กองช่าง
170	โครงการก่อสร้างถนน คอนกรีตเสริมเหล็ก หมู่ที่ 6 บ้านชีจรุก สายบ้านนายมงคล สังข์โกลม	เพื่อพัฒนาเส้นทางคมนาคม	ก่อสร้างถนนคอนกรีตเสริมเหล็ก หมู่ที่ 6 บ้านชีจรุก สายบ้านนายมงคล สังข์โกลม กว้าง 5 ม. ยาว 200 ม. หน้า 0.15 ม. (ตามแบบ อบต.กำหนด)	-	700,000	700,000	700,000	700,000	ร้อยละ 70 ของจำนวน ประชากร ผู้ใช้งาน	1. เส้นทางคมนาคมมี การพัฒนาขึ้น 2. มีความสะดวก รวดเร็วในการสัญจร	กองช่าง
171	โครงการก่อสร้างถนน คอนกรีตเสริมเหล็ก หมู่ที่ 6 บ้านชีจรุก สายบ้านนางประดา ปัญญาเหลือ	เพื่อพัฒนาเส้นทางคมนาคม	ก่อสร้างถนนคอนกรีตเสริมเหล็ก หมู่ที่ 6 บ้านชีจรุก สายบ้านนางประดา ปัญญาเหลือ กว้าง 5 ม. ยาว 200 ม. หน้า 0.15 ม. (ตามแบบ อบต.กำหนด)	-	700,000	700,000	700,000	700,000	ร้อยละ 70 ของจำนวน ประชากร ผู้ใช้งาน	1. เส้นทางคมนาคมมี การพัฒนาขึ้น 2. มีความสะดวก รวดเร็วในการสัญจร	กองช่าง

ที่	โครงการ	วัตถุประสงค์	เป้าหมาย (ผลผลิตของโครงการ)	งบประมาณ					ตัวชี้วัด (KPI)	ผลที่คาดว่าจะได้รับ	หน่วยงาน รับผิดชอบหลัก
				2566 (บาท)	2567 (บาท)	2568 (บาท)	2569 (บาท)	2570 (บาท)			
172	โครงการก่อสร้างถนน คอนกรีตเสริมเหล็ก หมู่ที่ 7 บ้านภูมิสวย สายบ้านนายจรอน สุภิชะ	เพื่อพัฒนาเส้นทางคมนาคม	ก่อสร้างถนนคอนกรีตเสริมเหล็ก หมู่ที่ 7 บ้านภูมิสวย สายบ้านนายจรอน สุภิชะ กว้าง 5 ม. ยาว 150 ม. หนา 0.15 ม. (ตามแบบ อบต.กำหนด)	-	525,000	525,000	525,000	525,000	ร้อยละ 70 ของจำนวน ประชากร ผู้ใช้ถนน	1. เส้นทางคมนาคมมี การพัฒนาขึ้น 2. มีความสะดวก รวดเร็วในการสัญจร	กองช่าง
173	โครงการก่อสร้างถนน คอนกรีตเสริมเหล็ก หมู่ที่ 7 บ้านภูมิสวย สายบ้านนายอ้วน หาหงส์	เพื่อพัฒนาเส้นทางคมนาคม	ก่อสร้างถนนคอนกรีตเสริมเหล็ก หมู่ที่ 7 บ้านภูมิสวย สายบ้านนายอ้วน หาหงส์ กว้าง 5 ม. ยาว 140 ม. หนา 0.15 ม. (ตามแบบ อบต.กำหนด)	-	490,000	490,000	490,000	490,000	ร้อยละ 70 ของจำนวน ประชากร ผู้ใช้ถนน	1. เส้นทางคมนาคมมี การพัฒนาขึ้น 2. มีความสะดวก รวดเร็วในการสัญจร	กองช่าง
174	โครงการก่อสร้างถนน คอนกรีตเสริมเหล็ก หมู่ที่ 7 บ้านภูมิสวย สายนายเสียม นนธิจันทร์	เพื่อพัฒนาเส้นทางคมนาคม	ก่อสร้างถนนคอนกรีตเสริมเหล็ก หมู่ที่ 7 บ้านภูมิสวย สายนายเสียม นนธิจันทร์ กว้าง 5 ม. ยาว 170 ม. หนา 0.15 ม. (ตามแบบ อบต.กำหนด)	-	595,000	595,000	595,000	595,000	ร้อยละ 70 ของจำนวน ประชากร ผู้ใช้ถนน	1. เส้นทางคมนาคมมี การพัฒนาขึ้น 2. มีความสะดวก รวดเร็วในการสัญจร	กองช่าง
175	โครงการก่อสร้างถนน คอนกรีตเสริมเหล็ก หมู่ที่ 7 บ้านภูมิสวย สายบ้านนางสาวสุชารัตน์ พิกุลทอง	เพื่อพัฒนาเส้นทางคมนาคม	ก่อสร้างถนนคอนกรีตเสริมเหล็ก หมู่ที่ 7 บ้านภูมิสวย สายบ้านนางสาวสุชารัตน์ พิกุลทอง กว้าง 4 ม. 150 ม. หนา 0.15 ม. (ตามแบบ อบต. กำหนด)	-	420,000	420,000	420,000	420,000	ร้อยละ 70 ของจำนวน ประชากร ผู้ใช้ถนน	1. เส้นทางคมนาคมมี การพัฒนาขึ้น 2. มีความสะดวก รวดเร็วในการสัญจร	กองช่าง

ที่	โครงการ	วัตถุประสงค์	เป้าหมาย (ผลผลิตของโครงการ)	งบประมาณ					ตัวชี้วัด (KPI)	ผลที่คาดว่าจะได้รับ	หน่วยงาน รับผิดชอบหลัก
				2566 (บาท)	2567 (บาท)	2568 (บาท)	2569 (บาท)	2570 (บาท)			
176	โครงการก่อสร้างถนน คอนกรีตเสริมเหล็ก หมู่ที่ 7 บ้านภูมิสวย สายบ้านนายสมพร สมานอยู่ - วัดแสนอุดมสุข	เพื่อพัฒนาเส้นทางคมนาคม	ก่อสร้างถนนคอนกรีตเสริมเหล็ก หมู่ที่ 7 บ้านภูมิสวย สายบ้านนายสมพร สมานอยู่ - วัดแสนอุดมสุข กว้าง 5 ม. ยาว 350 ม. หนา 0.15 ม. (ตามแบบ อบต. กำหนด)	-	1,225,000	1,225,000	1,225,000	1,225,000	ร้อยละ 70 ของจำนวน ประชากร ผู้ใช้ถนน	1. เส้นทางคมนาคมมี การพัฒนาขึ้น 2. มีความสะดวก รวดเร็วในการสัญจร	กองช่าง
177	โครงการก่อสร้างถนน คอนกรีตเสริมเหล็ก หมู่ที่ 7 บ้านภูมิสวย สายบ้านนายสมพจน์ ประเทศสิงห์ - สระน้ำวัดแสนอุดมสุข	เพื่อพัฒนาเส้นทางคมนาคม	ก่อสร้างถนนคอนกรีตเสริมเหล็ก หมู่ที่ 7 บ้านภูมิสวย สายบ้านนายสมพจน์ ประเทศสิงห์ - สระน้ำวัดแสนอุดมสุข กว้าง 5 ม. ยาว 350 ม. หนา 0.15 ม. (ตามแบบ อบต. กำหนด)	-	1,225,000	1,225,000	1,225,000	1,225,000	ร้อยละ 70 ของจำนวน ประชากร ผู้ใช้ถนน	1. เส้นทางคมนาคมมี การพัฒนาขึ้น 2. มีความสะดวก รวดเร็วในการสัญจร	กองช่าง
178	โครงการก่อสร้างถนน คอนกรีตเสริมเหล็ก หมู่ที่ 7 บ้านภูมิสวย สายบ้านนายจันทร์ วงษ์มี - บ้านนายหงษ์ นื่องดี	เพื่อพัฒนาเส้นทางคมนาคม	ก่อสร้างถนนคอนกรีตเสริมเหล็ก หมู่ที่ 7 บ้านภูมิสวย สายบ้านนายจันทร์ วงษ์มี - บ้านนายหงษ์ นื่องดี กว้าง 4 ม. ยาว 100 ม. หนา 0.15 ม. (ตามแบบ อบต. กำหนด)	-	230,000	230,000	230,000	230,000	ร้อยละ 70 ของจำนวน ประชากร ผู้ใช้ถนน	1. เส้นทางคมนาคมมี การพัฒนาขึ้น 2. มีความสะดวก รวดเร็วในการสัญจร	กองช่าง
179	โครงการก่อสร้างถนน คอนกรีตเสริมเหล็ก หมู่ที่ 7 บ้านภูมิสวย สายหน้าวัดแสนอุดมสุข - บ้านนายสมคิด สูดดี	เพื่อพัฒนาเส้นทางคมนาคม	ก่อสร้างถนนคอนกรีตเสริมเหล็ก หมู่ที่ 7 บ้านภูมิสวย สายหน้าวัดแสนอุดมสุข - บ้านนายสมคิด สูดดี กว้าง 5 ม. ยาว 350 ม. หนา 0.15 ม. (ตามแบบ อบต. กำหนด)	-	1,225,000	1,225,000	1,225,000	1,225,000	ร้อยละ 70 ของจำนวน ประชากร ผู้ใช้ถนน	1. เส้นทางคมนาคมมี การพัฒนาขึ้น 2. มีความสะดวก รวดเร็วในการสัญจร	กองช่าง

ที่	โครงการ	วัตถุประสงค์	เป้าหมาย (ผลผลิตของโครงการ)	งบประมาณ					ตัวชี้วัด (KPI)	ผลที่คาดว่าจะได้รับ	หน่วยงาน รับผิดชอบหลัก
				2566 (บาท)	2567 (บาท)	2568 (บาท)	2569 (บาท)	2570 (บาท)			
180	โครงการก่อสร้างถนน คอนกรีตเสริมเหล็ก หมู่ที่ 7 บ้านภูมิสวย สายบ้านนางปรวง โสภา	เพื่อพัฒนาเส้นทางคมนาคม	ก่อสร้างถนนคอนกรีตเสริมเหล็ก หมู่ที่ 7 บ้านภูมิสวย สายบ้านนางปรวง โสภา กว้าง 4 ม. ยาว 200 ม. หนา 0.15 ม. (ตามแบบ อบต. กำหนด)	-	560,000	560,000	560,000	560,000	ร้อยละ 70 ของจำนวน ประชากร ผู้ใช้งาน	1. เส้นทางคมนาคมมี การพัฒนาขึ้น 2. มีความสะดวก รวดเร็วในการสัญจร	กองช่าง
181	โครงการก่อสร้างถนน คอนกรีตเสริมเหล็ก หมู่ที่ 7 บ้านภูมิสวย สายบ้านนายยัน หาทงษ์ - บ้านนายอ้วน หาทงษ์	เพื่อพัฒนาเส้นทางคมนาคม	ก่อสร้างถนนคอนกรีตเสริมเหล็ก หมู่ที่ 7 บ้านภูมิสวย สายบ้านนายยัน หาทงษ์ - บ้านนายอ้วน หาทงษ์ กว้าง 5 ม. ยาว 200 ม. หนา 0.15 ม. (ตามแบบ อบต. กำหนด)	-	700,000	700,000	700,000	700,000	ร้อยละ 70 ของจำนวน ประชากร ผู้ใช้งาน	1. เส้นทางคมนาคมมี การพัฒนาขึ้น 2. มีความสะดวก รวดเร็วในการสัญจร	กองช่าง
182	โครงการก่อสร้างถนน คอนกรีตเสริมเหล็ก หมู่ที่ 7 บ้านภูมิสวย สายบ้านนายนคร จิตสะอาด	เพื่อพัฒนาเส้นทางคมนาคม	ก่อสร้างถนนคอนกรีตเสริมเหล็ก หมู่ที่ 7 บ้านภูมิสวย สายบ้านนายนคร จิตสะอาด กว้าง 5 ม. ยาว 200 ม. หนา 0.15 ม. (ตามแบบ อบต. กำหนด)	-	700,000	700,000	700,000	700,000	ร้อยละ 70 ของจำนวน ประชากร ผู้ใช้งาน	1. เส้นทางคมนาคมมี การพัฒนาขึ้น 2. มีความสะดวก รวดเร็วในการสัญจร	กองช่าง
183	โครงการก่อสร้างถนน คอนกรีตเสริมเหล็ก หมู่ที่ 7 บ้านภูมิสวย สายบ้านนายวิโรจน์ จำปาตุม	เพื่อพัฒนาเส้นทางคมนาคม	ก่อสร้างถนนคอนกรีตเสริมเหล็ก หมู่ที่ 7 บ้านภูมิสวย สายบ้านนายวิโรจน์ จำปาตุม กว้าง 5 ม. ยาว 200 ม. หนา 0.15 ม. (ตามแบบ อบต. กำหนด)	-	700,000	700,000	700,000	700,000	ร้อยละ 70 ของจำนวน ประชากร ผู้ใช้งาน	1. เส้นทางคมนาคมมี การพัฒนาขึ้น 2. มีความสะดวก รวดเร็วในการสัญจร	กองช่าง

ที่	โครงการ	วัตถุประสงค์	เป้าหมาย (ผลผลิตของโครงการ)	งบประมาณ					ตัวชี้วัด (KPI)	ผลที่คาดว่าจะได้รับ	หน่วยงาน รับผิดชอบหลัก
				2566 (บาท)	2567 (บาท)	2568 (บาท)	2569 (บาท)	2570 (บาท)			
184	โครงการก่อสร้างถนน คอนกรีตเสริมเหล็ก หมู่ที่ 7 บ้านภูมิสวย สายบ้านนางย่อง แก้วสว่าง	เพื่อพัฒนาเส้นทางคมนาคม	ก่อสร้างถนน คอนกรีตเสริมเหล็ก หมู่ที่ 7 บ้านภูมิสวย สายบ้านนางย่อง แก้วสว่าง กว้าง 5 ม. ยาว 200 ม. หน้า 0.15 ม. (ตามแบบ อบต.กำหนด)	-	700,000	700,000	700,000	700,000	ร้อยละ 70 ของจำนวน ประชากร ผู้ใช้งาน	1. เส้นทางคมนาคมมี การพัฒนาขึ้น 2. มีความสะดวก รวดเร็วในการสัญจร	กองช่าง
185	โครงการก่อสร้างถนนดิน ลงหินคลุก หมู่ที่ 7 บ้านภูมิสวย สายบ้านนายพงษ์ศักดิ์ สมานอยู่	เพื่อพัฒนาเส้นทางคมนาคม	ก่อสร้างถนนดินลงหินคลุก หมู่ที่ 7 บ้านภูมิสวย สายบ้านนายพงษ์ศักดิ์ สมานอยู่ กว้าง 6 ม. ยาว 1,500 ม. (ตามแบบ อบต.กำหนด)	-	1,170,000	1,170,000	1,170,000	1,170,000	ร้อยละ 70 ของจำนวน ประชากร ผู้ใช้งาน	1. เส้นทางคมนาคมมี การพัฒนาขึ้น 2. มีความสะดวก รวดเร็วในการสัญจร	กองช่าง
186	โครงการเสริมดินลงหินคลุก หมู่ที่ 7 บ้านภูมิสวย สายวัดแสนอุดม - บ้านภูมิขุ่น	เพื่อพัฒนาเส้นทางคมนาคม	เสริมดินลงหินคลุก หมู่ที่ 7 บ้านภูมิสวย สายวัดแสนอุดม - บ้านภูมิขุ่น กว้าง 5 ม. ยาว 1,000 ม. (ตามแบบอบต.กำหนด)	-	650,000	650,000	650,000	650,000	ร้อยละ 70 ของจำนวน ประชากร ผู้ใช้งาน	1. เส้นทางคมนาคมมี การพัฒนาขึ้น 2. มีความสะดวก รวดเร็วในการสัญจร	กองช่าง

ที่	โครงการ	วัตถุประสงค์	เป้าหมาย (ผลผลิตของโครงการ)	งบประมาณ					ตัวชี้วัด (KPI)	ผลที่คาดว่าจะได้รับ	หน่วยงาน รับผิดชอบหลัก
				2566 (บาท)	2567 (บาท)	2568 (บาท)	2569 (บาท)	2570 (บาท)			
187	โครงการลงหินคลุก หมู่ที่ 7 บ้านภูมิสวาย สายบ้านนายชม วิชума - เชื่อมต่อตำบลตาตุ่ม	เพื่อพัฒนาเส้นทางคมนาคม	ลงหินคลุก หมู่ที่ 7 บ้านภูมิสวาย สายบ้านนายชม วิชума เชื่อมต่อตำบลตาตุ่ม กว้าง 4 ม. ยาว 800 ม. (ตามแบบอบต.กำหนด)	-	384,000	384,000	384,000	384,000	ร้อยละ 70 ของจำนวน ประชากร ผู้ใช้งาน	1. เส้นทางคมนาคมมี การพัฒนาขึ้น 2. มีความสะดวก รวดเร็วในการสัญจร	กองช่าง
188	โครงการลงหินคลุก หมู่ที่ 7 บ้านภูมิสวาย สายบ้านนายวันชัย บุญอ่อน - เชื่อมต่อ หมู่ที่ 6 บ้านซึ้งรุก	เพื่อพัฒนาเส้นทางคมนาคม	ลงหินคลุก หมู่ที่ 7 บ้านภูมิสวาย สายบ้านนายชม วิชума - เชื่อมต่อ หมู่ที่ 6 บ้านซึ้งรุก กว้าง 4 ม. ยาว 650 ม. (ตามแบบอบต.กำหนด)	-	312,000	312,000	312,000	312,000	ร้อยละ 70 ของจำนวน ประชากร ผู้ใช้งาน	1. เส้นทางคมนาคมมี การพัฒนาขึ้น 2. มีความสะดวก รวดเร็วในการสัญจร	กองช่าง
189	โครงการลงหินคลุก หมู่ที่ 7 บ้านภูมิสวาย สายทิศตะวันตกหมู่บ้าน คุ้มหนองใหญ่	เพื่อพัฒนาเส้นทางคมนาคม	ลงหินคลุก หมู่ที่ 7 บ้านภูมิสวาย สายทิศตะวันตกหมู่บ้าน คุ้มหนองใหญ่ กว้าง 4 ม. ยาว 800 ม. (ตามแบบอบต.กำหนด)	-	384,000	384,000	384,000	384,000	ร้อยละ 70 ของจำนวน ประชากร ผู้ใช้งาน	1. เส้นทางคมนาคมมี การพัฒนาขึ้น 2. มีความสะดวก รวดเร็วในการสัญจร	กองช่าง

ที่	โครงการ	วัตถุประสงค์	เป้าหมาย (ผลผลิตของโครงการ)	งบประมาณ					ตัวชี้วัด (KPI)	ผลที่คาดว่าจะได้รับ	หน่วยงาน รับผิดชอบหลัก
				2566 (บาท)	2567 (บาท)	2568 (บาท)	2569 (บาท)	2570 (บาท)			
190	โครงการเสริมดินลงหินคลุก หมู่ที่ 7 บ้านภูมิสวย สายบ้านนางปรวง โสภา	เพื่อพัฒนาเส้นทางคมนาคม	เสริมดินลงหินคลุก หมู่ที่ 7 บ้านภูมิสวย สายบ้านนางปรวง โสภา กว้าง 4 ม. ยาว 800 ม. (ตามแบบอบต.กำหนด)	-	416,000	416,000	416,000	416,000	ร้อยละ 70 ของจำนวน ประชากร ผู้ใช้นน	1. เส้นทางคมนาคมมี การพัฒนาขึ้น 2. มีความสะดวก รวดเร็วในการสัญจร	กองช่าง
191	โครงการเสริมดินลงหินคลุก หมู่ที่ 7 บ้านภูมิสวย สายบ้านนายจันทร์ วงษ์มี	เพื่อพัฒนาเส้นทางคมนาคม	เสริมดินลงหินคลุก หมู่ที่ 7 บ้านภูมิสวย สายบ้านนายจันทร์ วงษ์มี กว้าง 4 ม. ยาว 700 ม. (ตามแบบอบต.กำหนด)	-	364,000	364,000	364,000	364,000	ร้อยละ 70 ของจำนวน ประชากร ผู้ใช้นน	1. เส้นทางคมนาคมมี การพัฒนาขึ้น 2. มีความสะดวก รวดเร็วในการสัญจร	กองช่าง
192	โครงการลงหินคลุก หมู่ที่ 7 บ้านภูมิสวย สายทิศใต้บ้านภูมิสวย - ห้วยตาส้มคร	เพื่อพัฒนาเส้นทางคมนาคม	ลงหินคลุก หมู่ที่ 7 บ้านภูมิสวย สายทิศใต้บ้านภูมิสวย - ห้วยตาส้มคร กว้าง 6 ม. ยาว 1,000 ม. (ตามแบบ อบต. กำหนด)	-	720,000	720,000	720,000	720,000	ร้อยละ 70 ของจำนวน ประชากร ผู้ใช้นน	1. เส้นทางคมนาคมมี การพัฒนาขึ้น 2. มีความสะดวก รวดเร็วในการสัญจร	กองช่าง
193	โครงการก่อสร้างถนนดิน หมู่ที่ 7 บ้านภูมิสวย สายบ้านภูมิสวย - คุ่มศรีมงคล หมู่ที่ 6	เพื่อพัฒนาเส้นทางคมนาคม	ก่อสร้างถนนดิน หมู่ที่ 7 บ้านภูมิสวย สายบ้านภูมิสวย - คุ่มศรีมงคล หมู่ที่ 6 กว้าง 5 ม. ยาว 1,266 ม. (ตามแบบอบต.กำหนด)	-	538,050	538,050	538,050	538,050	ร้อยละ 70 ของจำนวน ประชากร ผู้ใช้นน	1. เส้นทางคมนาคมมี การพัฒนาขึ้น 2. มีความสะดวก รวดเร็วในการสัญจร	กองช่าง

ที่	โครงการ	วัตถุประสงค์	เป้าหมาย (ผลผลิตของโครงการ)	งบประมาณ					ตัวชี้วัด (KPI)	ผลที่คาดว่าจะได้รับ	หน่วยงาน รับผิดชอบหลัก
				2566 (บาท)	2567 (บาท)	2568 (บาท)	2569 (บาท)	2570 (บาท)			
194	โครงการก่อสร้างถนนดิน หมู่ที่ 7 บ้านภูมิสวย สายบ้านนายพงษ์ศักดิ์ สมานอยู่	เพื่อพัฒนาเส้นทางคมนาคม	ก่อสร้างถนนดิน หมู่ที่ 7 บ้านภูมิสวย สายบ้านนายพงษ์ศักดิ์ สมานอยู่ กว้าง 5 ม. ยาว 1,000 ม. (ตามแบบอบต.กำหนด)	-	425,000	425,000	425,000	425,000	ร้อยละ 70 ของจำนวน ประชากร ผู้ใช้ถนน	1. เส้นทางคมนาคมมี การพัฒนาขึ้น 2. มีความสะดวก รวดเร็วในการสัญจร	กองช่าง
195	โครงการลงหินคลุก หมู่ที่ 7 บ้านภูมิสวย สายบ้านภูมิสวย - โคกสง่า ตำบลตาตุ่ม	เพื่อพัฒนาเส้นทางคมนาคม	ลงหินคลุก หมู่ที่ 7 บ้านภูมิสวย สายบ้านภูมิสวย - โคกสง่า ตำบลตาตุ่ม กว้าง 6 ม. ยาว 1,000 ม. (ตามแบบ อบต. กำหนด)	-	720,000	720,000	720,000	720,000	ร้อยละ 70 ของจำนวน ประชากร ผู้ใช้ถนน	1. เส้นทางคมนาคมมี การพัฒนาขึ้น 2. มีความสะดวก รวดเร็วในการสัญจร	กองช่าง
196	โครงการลงลูกรังคั่นคลอง ห้วยกระทิง หมู่ที่ 7 บ้านภูมิสวย	เพื่อพัฒนาเส้นทางคมนาคม	ลงลูกรังคั่นคลองห้วยกระทิง หมู่ที่ 7 บ้านภูมิสวย กว้าง 4 ม. ยาว 500 ม. (ตามแบบ อบต. กำหนด)	-	540,000	540,000	540,000	540,000	ร้อยละ 70 ของจำนวน ประชากร ผู้ใช้ถนน	1. เส้นทางคมนาคมมี การพัฒนาขึ้น 2. มีความสะดวก รวดเร็วในการสัญจร	กองช่าง

ที่	โครงการ	วัตถุประสงค์	เป้าหมาย (ผลผลิตของโครงการ)	งบประมาณ					ตัวชี้วัด (KPI)	ผลที่คาดว่าจะได้รับ	หน่วยงาน รับผิดชอบหลัก
				2566 (บาท)	2567 (บาท)	2568 (บาท)	2569 (บาท)	2570 (บาท)			
197	โครงการเสริมดินลงหินคลุก หมู่ที่ 8 บ้านภูมิขุ่น สายบ้านภูมิขุ่น - บ้านศาลาสამัคคี ตำบลชบ	เพื่อพัฒนาเส้นทางคมนาคม	เสริมดินลงหินคลุก หมู่ที่ 8 บ้านภูมิขุ่น สายบ้านภูมิขุ่น - บ้านศาลาสამัคคี ตำบลชบ กว้าง 6 ม. ยาว 600 ม. (ตามแบบอบต.กำหนด)	-	468,000	468,000	468,000	468,000	ร้อยละ 70 ของจำนวน ประชากร ผู้ใช้นน	1. เส้นทางคมนาคมมี การพัฒนาขึ้น 2. มีความสะดวก รวดเร็วในการสัญจร	กองช่าง
198	โครงการเสริมดินลงหินคลุก หมู่ที่ 8 บ้านภูมิขุ่น สายบ้านภูมิขุ่น - โคกสง่า	เพื่อพัฒนาเส้นทางคมนาคม	เสริมดินลงหินคลุก หมู่ที่ 8 บ้านภูมิขุ่น สายบ้านภูมิขุ่น - โคกสง่า กว้าง 6 ม. ยาว 600 ม. (ตามแบบอบต.กำหนด)	-	450,000	450,000	450,000	450,000	ร้อยละ 70 ของจำนวน ประชากร ผู้ใช้นน	1. เส้นทางคมนาคมมี การพัฒนาขึ้น 2. มีความสะดวก รวดเร็วในการสัญจร	กองช่าง
199	โครงการซ่อมแซมถนนดิน ลงหินคลุก หมู่ที่ 8 บ้านภูมิขุ่น สายหนองคูขาด	เพื่อพัฒนาเส้นทางคมนาคม	ซ่อมแซมถนนดินลงหินคลุก หมู่ที่ 8 บ้านภูมิขุ่น สายหนองคูขาด กว้าง 5 ม. ยาว 100 ม. (ตามแบบอบต.กำหนด)	62,500	62,500	62,500	62,500	62,500	ร้อยละ 70 ของจำนวน ประชากร ผู้ใช้นน	1. เส้นทางคมนาคมมี การพัฒนาขึ้น 2. มีความสะดวก รวดเร็วในการสัญจร	กองช่าง
200	โครงการลงลูกรังคั่นคลอง ห้วยกระทิง หมู่ที่ 8 บ้านภูมิขุ่น	เพื่อพัฒนาเส้นทางคมนาคม	ลงลูกรังคั่นคลองห้วยกระทิง หมู่ที่ 8 บ้านภูมิขุ่น กว้าง 4 ม. ยาว 500 ม. (ตามแบบ อบต. กำหนด)	540,000	540,000	540,000	540,000	540,000	ร้อยละ 70 ของจำนวน ประชากร ผู้ใช้นน	1. เส้นทางคมนาคมมี การพัฒนาขึ้น 2. มีความสะดวก รวดเร็วในการสัญจร	กองช่าง

ที่	โครงการ	วัตถุประสงค์	เป้าหมาย (ผลผลิตของโครงการ)	งบประมาณ					ตัวชี้วัด (KPI)	ผลที่คาดว่าจะได้รับ	หน่วยงาน รับผิดชอบหลัก
				2566 (บาท)	2567 (บาท)	2568 (บาท)	2569 (บาท)	2570 (บาท)			
201	โครงการลงทุนปลูก หมูที่ 8 บ้านภูมิขุ่น สายบ้านภูมิขุ่น - โคกสง่า	เพื่อพัฒนาเส้นทางคมนาคม	ลงทุนปลูก หมูที่ 8 บ้านภูมิขุ่น สายบ้านภูมิขุ่น - โคกสง่า กว้าง 5 ม. ยาว 787 ม. (ตามแบบ อบต. กำหนด)	-	472,200	472,200	472,200	472,200	ร้อยละ 70 ของจำนวน ประชากร ผู้ใช้นน	1. เส้นทางคมนาคมมี การพัฒนาขึ้น 2. มีความสะดวก รวดเร็วในการสัญจร	กองช่าง
202	โครงการก่อสร้างถนนดิน หมูที่ 8 บ้านภูมิขุ่น สายสนามกีฬา - บ้านทุ่งมะอ้อม ตำบลขบ	เพื่อพัฒนาเส้นทางคมนาคม	ก่อสร้างถนนดิน หมูที่ 8 บ้านภูมิขุ่น สายสนามกีฬา - บ้านทุ่งมะอ้อม ตำบลขบ กว้าง 5 ม. ยาว 1,500 ม. (ตามแบบอบต.กำหนด)	-	637,500	637,500	637,500	637,500	ร้อยละ 70 ของจำนวน ประชากร ผู้ใช้นน	1. เส้นทางคมนาคมมี การพัฒนาขึ้น 2. มีความสะดวก รวดเร็วในการสัญจร	กองช่าง
203	โครงการก่อสร้างถนน คอนกรีตเสริมเหล็ก หมูที่ 8 บ้านภูมิขุ่น สายหนองคูขาด - บ้านภูมิสวย หมูที่ 7	เพื่อพัฒนาเส้นทางคมนาคม	ก่อสร้างถนนคอนกรีตเสริมเหล็ก หมูที่ 8 บ้านภูมิขุ่น สายหนองคูขาด - บ้านภูมิสวย หมูที่ 7 กว้าง 5 ม. ยาว 1,000 ม. หนา 0.15 ม. (ตามแบบ อบต.กำหนด)	-	3,500,000	3,500,000	3,500,000	3,500,000	ร้อยละ 70 ของจำนวน ประชากร ผู้ใช้นน	1. เส้นทางคมนาคมมี การพัฒนาขึ้น 2. มีความสะดวก รวดเร็วในการสัญจร	กองช่าง

ที่	โครงการ	วัตถุประสงค์	เป้าหมาย (ผลผลิตของโครงการ)	งบประมาณ					ตัวชี้วัด (KPI)	ผลที่คาดว่าจะได้รับ	หน่วยงาน รับผิดชอบหลัก
				2566 (บาท)	2567 (บาท)	2568 (บาท)	2569 (บาท)	2570 (บาท)			
204	โครงการก่อสร้างถนน คอนกรีตเสริมเหล็ก หมู่ที่ 9 บ้านภูมิโพธิ์ สายศาลปู่ตา	เพื่อพัฒนาเส้นทางคมนาคม	ก่อสร้างถนนคอนกรีตเสริมเหล็ก หมู่ที่ 9 บ้านภูมิโพธิ์ สายศาลปู่ตา กว้าง 5 ม. ยาว 350 ม. หน้า 0.15 ม. (ตามแบบ อบต. กำหนด)	-	1,225,000	1,225,000	1,225,000	1,225,000	ร้อยละ 70 ของจำนวน ประชากร ผู้ใช้งาน	1. เส้นทางคมนาคมมี การพัฒนาขึ้น 2. มีความสะดวก รวดเร็วในการสัญจร	กองช่าง
205	โครงการก่อสร้างถนน คอนกรีตเสริมเหล็ก หมู่ที่ 9 บ้านภูมิโพธิ์ สายข้างร้านชุมชน	เพื่อพัฒนาเส้นทางคมนาคม	ก่อสร้างถนนคอนกรีตเสริมเหล็ก หมู่ที่ 9 บ้านภูมิโพธิ์ สายข้างร้านชุมชน กว้าง 4 ม. ยาว 200 ม. หน้า 0.15 ม. (ตามแบบ อบต. กำหนด)	560,000	560,000	560,000	560,000	560,000	ร้อยละ 70 ของจำนวน ประชากร ผู้ใช้งาน	1. เส้นทางคมนาคมมี การพัฒนาขึ้น 2. มีความสะดวก รวดเร็วในการสัญจร	กองช่าง
206	โครงการก่อสร้างถนน คอนกรีตเสริมเหล็ก หมู่ที่ 9 บ้านภูมิโพธิ์ สายบ้านนายสมปอง โสภา	เพื่อพัฒนาเส้นทางคมนาคม	ก่อสร้างถนนคอนกรีตเสริมเหล็ก หมู่ที่ 9 บ้านภูมิโพธิ์ สายบ้านนายสมปอง โสภา กว้าง 5 ม. ยาว 350 ม. หน้า 0.15 ม. (ตามแบบ อบต. กำหนด)	-	1,225,000	1,225,000	1,225,000	1,225,000	ร้อยละ 70 ของจำนวน ประชากร ผู้ใช้งาน	1. เส้นทางคมนาคมมี การพัฒนาขึ้น 2. มีความสะดวก รวดเร็วในการสัญจร	กองช่าง
207	โครงการก่อสร้างถนน คอนกรีตเสริมเหล็ก หมู่ที่ 9 บ้านภูมิโพธิ์ สายบ้านนายประเสริฐ อุ่มทรัพย์	เพื่อพัฒนาเส้นทางคมนาคม	ก่อสร้างถนนคอนกรีตเสริมเหล็ก หมู่ที่ 9 บ้านภูมิโพธิ์ สายบ้านนายประเสริฐ อุ่มทรัพย์ กว้าง 4 ม. ยาว 200 ม. หน้า 0.15 ม. (ตามแบบ อบต. กำหนด)	-	560,000	560,000	560,000	560,000	ร้อยละ 70 ของจำนวน ประชากร ผู้ใช้งาน	1. เส้นทางคมนาคมมี การพัฒนาขึ้น 2. มีความสะดวก รวดเร็วในการสัญจร	กองช่าง

ที่	โครงการ	วัตถุประสงค์	เป้าหมาย (ผลผลิตของโครงการ)	งบประมาณ					ตัวชี้วัด (KPI)	ผลที่คาดว่าจะได้รับ	หน่วยงาน รับผิดชอบหลัก
				2566 (บาท)	2567 (บาท)	2568 (บาท)	2569 (บาท)	2570 (บาท)			
208	โครงการก่อสร้างถนน คอนกรีตเสริมเหล็ก หมู่ที่ 9 บ้านภูมิโพธิ์ สายบ้านนายปุด ยวนจิต	เพื่อพัฒนาเส้นทางคมนาคม	ก่อสร้างถนนคอนกรีตเสริมเหล็ก หมู่ที่ 9 บ้านภูมิโพธิ์ สายบ้านนายปุด ยวนจิต กว้าง 5 ม. ยาว 200 ม. หนา 0.15 ม. (ตามแบบ อบต.กำหนด)	-	700,000	700,000	700,000	700,000	ร้อยละ 70 ของจำนวน ประชากร ผู้ใช้นถนน	1. เส้นทางคมนาคมมี การพัฒนาขึ้น 2. มีความสะดวก รวดเร็วในการสัญจร	กองช่าง
209	โครงการก่อสร้างถนน คอนกรีตเสริมเหล็ก หมู่ที่ 9 บ้านภูมิโพธิ์ สายบ้านนางละเอียด เอี่ยมสะอาด	เพื่อพัฒนาเส้นทางคมนาคม	ก่อสร้างถนนคอนกรีตเสริมเหล็ก หมู่ที่ 9 บ้านภูมิโพธิ์ สายบ้านนางละเอียด เอี่ยมสะอาด กว้าง 5 ม. ยาว 200 ม. หนา 0.15 ม. (ตามแบบ อบต.กำหนด)	-	700,000	700,000	700,000	700,000	ร้อยละ 70 ของจำนวน ประชากร ผู้ใช้นถนน	1. เส้นทางคมนาคมมี การพัฒนาขึ้น 2. มีความสะดวก รวดเร็วในการสัญจร	กองช่าง
210	โครงการก่อสร้างถนน คอนกรีตเสริมเหล็ก หมู่ที่ 9 บ้านภูมิโพธิ์ สายบ้านนายบุญเสร็จ สีดาหอม	เพื่อพัฒนาเส้นทางคมนาคม	ก่อสร้างถนนคอนกรีตเสริมเหล็ก หมู่ที่ 9 บ้านภูมิโพธิ์ สายบ้านนายบุญเสร็จ สีดาหอม กว้าง 5 ม. ยาว 200 ม. หนา 0.15 ม. (ตามแบบ อบต.กำหนด)	-	700,000	700,000	700,000	700,000	ร้อยละ 70 ของจำนวน ประชากร ผู้ใช้นถนน	1. เส้นทางคมนาคมมี การพัฒนาขึ้น 2. มีความสะดวก รวดเร็วในการสัญจร	กองช่าง

ที่	โครงการ	วัตถุประสงค์	เป้าหมาย (ผลผลิตของโครงการ)	งบประมาณ					ตัวชี้วัด (KPI)	ผลที่คาดว่าจะได้รับ	หน่วยงาน รับผิดชอบหลัก
				2566 (บาท)	2567 (บาท)	2568 (บาท)	2569 (บาท)	2570 (บาท)			
211	โครงการก่อสร้างถนน คอนกรีตเสริมเหล็ก หมู่ที่ 9 บ้านภูมิโพธิ์ สายบ้านนางแตง บุญเนื่อง	เพื่อพัฒนาเส้นทางคมนาคม	ก่อสร้างถนนคอนกรีตเสริมเหล็ก หมู่ที่ 9 บ้านภูมิโพธิ์ สายบ้านนางแตง บุญเนื่อง กว้าง 4 ม. ยาว 250 ม. หนา 0.15 ม. (ตามแบบ อบต.กำหนด)	-	700,000	700,000	700,000	700,000	ร้อยละ 70 ของจำนวน ประชากร ผู้ใช้งาน	1. เส้นทางคมนาคมมี การพัฒนาขึ้น 2. มีความสะดวก รวดเร็วในการสัญจร	กองช่าง
212	โครงการก่อสร้างถนน คอนกรีตเสริมเหล็ก หมู่ที่ 9 บ้านภูมิโพธิ์ สายร้านค้าชุมชน	เพื่อพัฒนาเส้นทางคมนาคม	ก่อสร้างถนนคอนกรีตเสริมเหล็ก หมู่ที่ 9 บ้านภูมิโพธิ์ สายร้านค้าชุมชน กว้าง 4 ม. ยาว 40 ม. หนา 0.15 ม. (ตามแบบ อบต. กำหนด)	-	112,000	112,000	112,000	112,000	ร้อยละ 70 ของจำนวน ประชากร ผู้ใช้งาน	1. เส้นทางคมนาคมมี การพัฒนาขึ้น 2. มีความสะดวก รวดเร็วในการสัญจร	กองช่าง
213	โครงการซ่อมแซมถนน คอนกรีตเสริมเหล็ก หมู่ที่ 9 บ้านภูมิโพธิ์ สายบ้านนายทวิ ม่านทอง	เพื่อพัฒนาเส้นทางคมนาคม	ซ่อมแซมถนนคอนกรีตเสริมเหล็ก หมู่ที่ 9 บ้านภูมิโพธิ์ สายบ้านนายทวิ ม่านทอง กว้าง 5 ม. ยาว 100 ม. หนา 0.15 ม. (ตามแบบ อบต.กำหนด)	-	350,000	350,000	350,000	350,000	ร้อยละ 70 ของจำนวน ประชากร ผู้ใช้งาน	1. เส้นทางคมนาคมมี การพัฒนาขึ้น 2. มีความสะดวก รวดเร็วในการสัญจร	กองช่าง
214	โครงการก่อสร้างถนน คอนกรีตเสริมเหล็ก หมู่ที่ 9 บ้านภูมิโพธิ์ สายสามแยกหมู่บ้านนา นายกัลด์ ศรีเจริญ	เพื่อพัฒนาเส้นทางคมนาคม	ก่อสร้างถนนคอนกรีตเสริมเหล็ก หมู่ที่ 9 บ้านภูมิโพธิ์ สายสามแยกหมู่บ้านนา นายกัลด์ ศรีเจริญ กว้าง 5 ม. ยาว 200 ม. หนา 0.15 ม. (ตามแบบ อบต.กำหนด)	-	700,000	700,000	700,000	700,000	ร้อยละ 70 ของจำนวน ประชากร ผู้ใช้งาน	1. เส้นทางคมนาคมมี การพัฒนาขึ้น 2. มีความสะดวก รวดเร็วในการสัญจร	กองช่าง

ที่	โครงการ	วัตถุประสงค์	เป้าหมาย (ผลผลิตของโครงการ)	งบประมาณ					ตัวชี้วัด (KPI)	ผลที่คาดว่าจะได้รับ	หน่วยงาน รับผิดชอบหลัก
				2566 (บาท)	2567 (บาท)	2568 (บาท)	2569 (บาท)	2570 (บาท)			
215	โครงการก่อสร้างถนน คอนกรีตเสริมเหล็ก หมู่ที่ 9 บ้านภูมิโพธิ์ สายสามแยกหมู่บ้านไปสาย ฝายน้ำล้นบ้านภูมิโพธิ์	เพื่อพัฒนาเส้นทางคมนาคม	ก่อสร้างถนนคอนกรีตเสริมเหล็ก หมู่ที่ 9 บ้านภูมิโพธิ์ สายสามแยกหมู่บ้านไปสาย ฝายน้ำล้นบ้านภูมิโพธิ์ กว้าง 5 ม. ยาว 200 ม. ทน 0.15 ม. (ตามแบบ อบต.กำหนด)	-	700,000	700,000	700,000	700,000	ร้อยละ 70 ของจำนวน ประชากร ผู้ใช้นั้น	1. เส้นทางคมนาคมมี การพัฒนาขึ้น 2. มีความสะดวก รวดเร็วในการสัญจร	กองช่าง
216	โครงการเสริมดินลงหินคลุก หมู่ที่ 9 บ้านภูมิโพธิ์ สายสามแยกลาดยาง ทิศตะวันออก	เพื่อพัฒนาเส้นทางคมนาคม	เสริมดินลงหินคลุก หมู่ที่ 9 บ้านภูมิโพธิ์ สายสามแยกลาดยางทิศตะวันออก กว้าง 6 ม. ยาว 600 ม. (ตามแบบอบต.กำหนด)	-	468,000	468,000	468,000	468,000	ร้อยละ 70 ของจำนวน ประชากร ผู้ใช้นั้น	1. เส้นทางคมนาคมมี การพัฒนาขึ้น 2. มีความสะดวก รวดเร็วในการสัญจร	กองช่าง
217	โครงการเสริมดินลงหินคลุก หมู่ที่ 9 บ้านภูมิโพธิ์ สายรอบห้วยเสน	เพื่อพัฒนาเส้นทางคมนาคม	เสริมดินลงหินคลุก หมู่ที่ 9 บ้านภูมิโพธิ์ สายรอบห้วยเสน กว้าง 4 ม. ยาว 900 ม. (ตามแบบอบต.กำหนด)	-	468,000	468,000	468,000	468,000	ร้อยละ 70 ของจำนวน ประชากร ผู้ใช้นั้น	1. เส้นทางคมนาคมมี การพัฒนาขึ้น 2. มีความสะดวก รวดเร็วในการสัญจร	กองช่าง
218	โครงการลงหินคลุก หมู่ที่ 9 บ้านภูมิโพธิ์ สายปู้ตา	เพื่อพัฒนาเส้นทางคมนาคม	ลงหินคลุก หมู่ที่ 9 บ้านภูมิโพธิ์ สายปู้ตา กว้าง 4 ม. ยาว 1,000 ม. (ตามแบบอบต.กำหนด)	-	480,000	480,000	480,000	480,000	ร้อยละ 70 ของจำนวน ประชากร ผู้ใช้นั้น	1. เส้นทางคมนาคมมี การพัฒนาขึ้น 2. มีความสะดวก รวดเร็วในการสัญจร	กองช่าง

ที่	โครงการ	วัตถุประสงค์	เป้าหมาย (ผลผลิตของโครงการ)	งบประมาณ					ตัวชี้วัด (KPI)	ผลที่คาดว่าจะได้รับ	หน่วยงาน รับผิดชอบหลัก
				2566 (บาท)	2567 (บาท)	2568 (บาท)	2569 (บาท)	2570 (บาท)			
219	โครงการเสริมดินลงหินคลุก หมู่ที่ 9 บ้านภูมิโพธิ์ สายร้านค้าชุมชนประจำหมู่บ้าน	เพื่อพัฒนาเส้นทางคมนาคม	เสริมดินลงหินคลุก หมู่ที่ 9 บ้านภูมิโพธิ์ สายร้านค้าชุมชนประจำหมู่บ้าน กว้าง 3 ม. ยาว 500 ม. (ตามแบบอบต.กำหนด)	-	195,000	195,000	195,000	195,000	ร้อยละ 70 ของจำนวน ประชากร ผู้ใช้งาน	1. เส้นทางคมนาคมมีการพัฒนาขึ้น 2. มีความสะดวก รวดเร็วในการสัญจร	กองช่าง
220	โครงการลงหินคลุก หมู่ที่ 9 บ้านภูมิโพธิ์ สายตระเปียงโนง	เพื่อพัฒนาเส้นทางคมนาคม	ลงหินคลุก หมู่ที่ 9 บ้านภูมิโพธิ์ สายตระเปียงโนง กว้าง 4 ม. ยาว 500 ม. (ตามแบบอบต.กำหนด)	-	240,000	240,000	240,000	240,000	ร้อยละ 70 ของจำนวน ประชากร ผู้ใช้งาน	1. เส้นทางคมนาคมมีการพัฒนาขึ้น 2. มีความสะดวก รวดเร็วในการสัญจร	กองช่าง
221	โครงการซ่อมแซมถนน ลงหินคลุก หมู่ที่ 9 บ้านภูมิโพธิ์ สายสวนยางพารา นายประดิษฐ์ ดวงดี	เพื่อพัฒนาเส้นทางคมนาคม	ซ่อมแซมถนนลงหินคลุก หมู่ที่ 9 บ้านภูมิโพธิ์ สายสวนยางพารา นายประดิษฐ์ ดวงดี กว้าง 6 ม. ยาว 350 ม. (ตามแบบอบต.กำหนด)	-	252,000	252,000	252,000	252,000	ร้อยละ 70 ของจำนวน ประชากร ผู้ใช้งาน	1. เส้นทางคมนาคมมีการพัฒนาขึ้น 2. มีความสะดวก รวดเร็วในการสัญจร	กองช่าง
222	โครงการซ่อมแซมถนน ลงหินคลุก หมู่ที่ 9 บ้านภูมิโพธิ์ สายสามแยกป้ายประจำหมู่บ้าน	เพื่อพัฒนาเส้นทางคมนาคม	ซ่อมแซมถนนลงหินคลุก หมู่ที่ 9 บ้านภูมิโพธิ์ สายสามแยกป้ายประจำหมู่บ้าน กว้าง 4 ม. ยาว 800 ม. (ตามแบบอบต.กำหนด)	-	384,000	384,000	384,000	384,000	ร้อยละ 70 ของจำนวน ประชากร ผู้ใช้งาน	1. เส้นทางคมนาคมมีการพัฒนาขึ้น 2. มีความสะดวก รวดเร็วในการสัญจร	กองช่าง

ที่	โครงการ	วัตถุประสงค์	เป้าหมาย (ผลผลิตของโครงการ)	งบประมาณ					ตัวชี้วัด (KPI)	ผลที่คาดว่าจะได้รับ	หน่วยงาน รับผิดชอบหลัก
				2566 (บาท)	2567 (บาท)	2568 (บาท)	2569 (บาท)	2570 (บาท)			
223	โครงการซ่อมแซมถนน ลงหินคลุก หมู่ที่ 9 บ้านภูมิโพธิ์ สายสามแยกคลองส่งน้ำ	เพื่อพัฒนาเส้นทางคมนาคม	ซ่อมแซมถนนลงหินคลุก หมู่ที่ 9 บ้านภูมิโพธิ์ สายสามแยกคลองส่งน้ำ กว้าง 4 ม. ยาว 350 ม. (ตามแบบอบต.กำหนด)	-	168,000	168,000	168,000	168,000	ร้อยละ 70 ของจำนวน ประชากร ผู้ใช้งาน	1. เส้นทางคมนาคมมี การพัฒนาขึ้น 2. มีความสะดวก รวดเร็วในการสัญจร	กองช่าง
224	โครงการเสริมดินลูกรัง คันคลองห้วยเสน หมู่ที่ 9 บ้านภูมิโพธิ์	เพื่อพัฒนาเส้นทางคมนาคม	เสริมดินลูกรังคันคลองห้วยเสน หมู่ที่ 9 บ้านภูมิโพธิ์ กว้าง 4 ม. ยาว 500 ม. (ตามแบบ อบต. กำหนด)	-	600,000	600,000	600,000	600,000	ร้อยละ 70 ของจำนวน ประชากร ผู้ใช้งาน	1. เส้นทางคมนาคมมี การพัฒนาขึ้น 2. มีความสะดวก รวดเร็วในการสัญจร	กองช่าง
225	โครงการลงหินคลุก หมู่ที่ 9 บ้านภูมิโพธิ์ สายสวนนายปุด ยวนจิต	เพื่อพัฒนาเส้นทางคมนาคม	ลงหินคลุก หมู่ที่ 9 บ้านภูมิโพธิ์ สายสวนนายปุด ยวนจิต กว้าง 4 ม. ยาว 1,500 ม. (ตามแบบ อบต. กำหนด)	-	720,000	720,000	720,000	720,000	ร้อยละ 70 ของจำนวน ประชากร ผู้ใช้งาน	1. เส้นทางคมนาคมมี การพัฒนาขึ้น 2. มีความสะดวก รวดเร็วในการสัญจร	กองช่าง
226	โครงการเสริมดินลงหินคลุก หมู่ที่ 9 บ้านภูมิโพธิ์ สายนายนายมนต์ ดวงพิมพ์	เพื่อพัฒนาเส้นทางคมนาคม	เสริมดินลงหินคลุก หมู่ที่ 9 บ้านภูมิโพธิ์ สายนายนายมนต์ ดวงพิมพ์ กว้าง 4 ม. ยาว 1,000 ม. (ตามแบบ อบต. กำหนด)	-	520,000	520,000	520,000	520,000	ร้อยละ 70 ของจำนวน ประชากร ผู้ใช้งาน	1. เส้นทางคมนาคมมี การพัฒนาขึ้น 2. มีความสะดวก รวดเร็วในการสัญจร	กองช่าง

ที่	โครงการ	วัตถุประสงค์	เป้าหมาย (ผลผลิตของโครงการ)	งบประมาณ					ตัวชี้วัด (KPI)	ผลที่คาดว่าจะได้รับ	หน่วยงาน รับผิดชอบหลัก
				2566 (บาท)	2567 (บาท)	2568 (บาท)	2569 (บาท)	2570 (บาท)			
227	โครงการซ่อมแซมถนนสาย คันคลองห้วยเสน หมู่ที่ 9 บ้านภูมิโพธิ์	เพื่อพัฒนาเส้นทางคมนาคม	ซ่อมแซมถนนสายคันคลอง ห้วยเสน หมู่ที่ 9 บ้านภูมิโพธิ์ กว้าง 4 ม. ยาว 1,100 ม. (ตามแบบอบต.กำหนด)	-	198,000	198,000	198,000	198,000	ร้อยละ 70 ของจำนวน ประชากร ผู้ใช้นั้น	1. เส้นทางคมนาคมมี การพัฒนาขึ้น 2. มีความสะดวก รวดเร็วในการสัญจร	กองช่าง
228	โครงการก่อสร้างถนนดิน หมู่ที่ 9 บ้านภูมิโพธิ์ สายบ้านสมบัติ สุขสุข	เพื่อพัฒนาเส้นทางคมนาคม	ก่อสร้างถนนดิน หมู่ที่ 9 บ้านภูมิโพธิ์ สายบ้านสมบัติ สุขสุข กว้าง 5 ม. ยาว 1,000 ม. (ตามแบบอบต.กำหนด)	-	425,000	425,000	425,000	425,000	ร้อยละ 70 ของจำนวน ประชากร ผู้ใช้นั้น	1. เส้นทางคมนาคมมี การพัฒนาขึ้น 2. มีความสะดวก รวดเร็วในการสัญจร	กองช่าง
229	โครงการก่อสร้างถนนดิน หมู่ที่ 9 บ้านภูมิโพธิ์ สายนายนายใบ จิตสะอาด	เพื่อพัฒนาเส้นทางคมนาคม	ก่อสร้างถนนดิน หมู่ที่ 9 บ้านภูมิโพธิ์ สายนายนายใบ จิตสะอาด กว้าง 5 ม. ยาว 800 ม. (ตามแบบอบต.กำหนด)	-	340,000	340,000	340,000	340,000	ร้อยละ 70 ของจำนวน ประชากร ผู้ใช้นั้น	1. เส้นทางคมนาคมมี การพัฒนาขึ้น 2. มีความสะดวก รวดเร็วในการสัญจร	กองช่าง
230	โครงการก่อสร้างถนนดิน พร้อมวางท่อระบายน้ำ หมู่ที่ 9 บ้านภูมิโพธิ์ สายนายนายสมบัติ สุขสุข	เพื่อพัฒนาเส้นทางคมนาคม	ก่อสร้างถนนดินพร้อมวางท่อ ระบายน้ำ หมู่ที่ 9 บ้านภูมิโพธิ์ กว้าง 5 ม. ยาว 1,500 ม. (ตามแบบอบต.กำหนด)	-	637,500	637,500	637,500	637,500	ร้อยละ 70 ของจำนวน ประชากร ผู้ใช้นั้น	1. เส้นทางคมนาคมมี การพัฒนาขึ้น 2. มีความสะดวก รวดเร็วในการสัญจร	กองช่าง

ที่	โครงการ	วัตถุประสงค์	เป้าหมาย (ผลผลิตของโครงการ)	งบประมาณ					ตัวชี้วัด (KPI)	ผลที่คาดว่าจะได้รับ	หน่วยงาน รับผิดชอบหลัก
				2566 (บาท)	2567 (บาท)	2568 (บาท)	2569 (บาท)	2570 (บาท)			
231	โครงการก่อสร้างกำแพงคอนกรีตเสริมเหล็ก หมู่ที่ 9 บ้านภูมิโพธิ์ บริเวณสนามฟุตบอล	เพื่อป้องกันการกัดเซาะของหน้าดิน	ก่อสร้างกำแพงคอนกรีตเสริมเหล็ก หมู่ที่ 9 บ้านภูมิโพธิ์ บริเวณสนามฟุตบอล สูง 2 เมตร ยาว 200 ม. (ตามแบบ อบต. กำหนด)	500,000	500,000	500,000	500,000	500,000	ร้อยละ 70 ของหน้าดิน ไม่ถูกกัดเซาะ	1. ป้องกันการพังทลายของหน้าดิน 2. แสดงอาณาเขตให้ชัดเจน	กองช่าง
232	โครงการก่อสร้างรั้วสนามฟุตบอล หมู่ที่ 9 บ้านภูมิโพธิ์	เพื่อแสดงอาณาเขตและเพิ่มความปลอดภัยของทรัพย์สิน	ก่อสร้างรั้วสนามฟุตบอล หมู่ที่ 9 บ้านภูมิโพธิ์ (ตามแบบ อบต. กำหนด)	500,000	500,000	500,000	500,000	500,000	ร้อยละ 70 ของหน้าดิน ไม่ถูกกัดเซาะ	1. มีรั้วรอบขอบชิด 2. เพิ่มความปลอดภัยของทรัพย์สิน	กองช่าง
233	โครงการก่อสร้างถนนคอนกรีตเสริมเหล็ก หมู่ที่ 9 บ้านภูมิโพธิ์ สายตระปียงโนง	เพื่อพัฒนาเส้นทางคมนาคม	ก่อสร้างถนนคอนกรีตเสริมเหล็ก หมู่ที่ 9 บ้านภูมิโพธิ์ สายตระปียงโนง กว้าง 5 ม. ยาว 1,000 ม. หนา 0.15 ม. (ตามแบบ อบต. กำหนด)	-	350,000	350,000	350,000	350,000	ร้อยละ 70 ของจำนวนประชากร ผู้ใช้ถนน	1. เส้นทางคมนาคมมีการพัฒนาขึ้น 2. มีความสะดวกรวดเร็วในการสัญจร	กองช่าง
234	โครงการก่อสร้างถนนคอนกรีตเสริมเหล็ก หมู่ที่ 9 บ้านภูมิโพธิ์ สายสามแยกสนามกีฬา	เพื่อพัฒนาเส้นทางคมนาคม	ก่อสร้างถนนคอนกรีตเสริมเหล็ก หมู่ที่ 9 บ้านภูมิโพธิ์ สายสามแยกสนามกีฬา กว้าง 5 ม. ยาว 3,000 ม. หนา 0.15 ม. (ตามแบบ อบต. กำหนด)	-	10,500,000	10,500,000	10,500,000	10,500,000	ร้อยละ 70 ของจำนวนประชากร ผู้ใช้ถนน	1. เส้นทางคมนาคมมีการพัฒนาขึ้น 2. มีความสะดวกรวดเร็วในการสัญจร	กองช่าง

ที่	โครงการ	วัตถุประสงค์	เป้าหมาย (ผลผลิตของโครงการ)	งบประมาณ					ตัวชี้วัด (KPI)	ผลที่คาดว่าจะได้รับ	หน่วยงาน รับผิดชอบหลัก
				2566 (บาท)	2567 (บาท)	2568 (บาท)	2569 (บาท)	2570 (บาท)			
235	โครงการก่อสร้างถนน คอนกรีตเสริมเหล็ก หมู่ที่ 10 บ้านสันติสุข สายหน้าวัดหนองอันรุด	เพื่อพัฒนาเส้นทางคมนาคม	ก่อสร้างถนนคอนกรีตเสริมเหล็ก หมู่ที่ 10 บ้านสันติสุข สายหน้าวัดหนองอันรุด กว้าง 8 ม. ยาว 100 ม. หนา 0.15 ม. (ตามแบบ อบต.กำหนด)	-	560,000	560,000	560,000	560,000	ร้อยละ 70 ของจำนวน ประชากร ผู้ใช้งาน	1. เส้นทางคมนาคมมี การพัฒนาขึ้น 2. มีความสะดวก รวดเร็วในการสัญจร	กองช่าง
236	โครงการก่อสร้างถนน คอนกรีตเสริมเหล็ก หมู่ที่ 10 บ้านสันติสุข สายนายนายกลม ที่ดี	เพื่อพัฒนาเส้นทางคมนาคม	ก่อสร้างถนนคอนกรีตเสริมเหล็ก หมู่ที่ 10 บ้านสันติสุข สายนายนายกลม ที่ดี กว้าง 4 ม. ยาว 400 ม. หนา 0.15 ม. (ตามแบบ อบต. กำหนด)	-	1,120,000	1,120,000	1,120,000	1,120,000	ร้อยละ 70 ของจำนวน ประชากร ผู้ใช้งาน	1. เส้นทางคมนาคมมี การพัฒนาขึ้น 2. มีความสะดวก รวดเร็วในการสัญจร	กองช่าง
237	โครงการก่อสร้างถนน คอนกรีตเสริมเหล็ก หมู่ที่ 10 บ้านสันติสุข สายบ้านนางจันทร์ ยิ่งดั่ง	เพื่อพัฒนาเส้นทางคมนาคม	ก่อสร้างถนนคอนกรีตเสริมเหล็ก หมู่ที่ 10 บ้านสันติสุข สายบ้านนางจันทร์ ยิ่งดั่ง กว้าง 4 ม. ยาว 100 ม. หนา 0.15 ม. (ตามแบบ อบต.กำหนด)	-	280,000	280,000	280,000	280,000	ร้อยละ 70 ของจำนวน ประชากร ผู้ใช้งาน	1. เส้นทางคมนาคมมี การพัฒนาขึ้น 2. มีความสะดวก รวดเร็วในการสัญจร	กองช่าง
238	โครงการลงหินคลุก หมู่ที่ 10 บ้านสันติสุข สายคันคลองจากบ้านสันติสุข - บ้านสติง หมู่ที่ 4	เพื่อพัฒนาเส้นทางคมนาคม	ลงหินคลุก หมู่ที่ 10 บ้านสันติสุข สายคันคลองจากบ้านสันติสุข - บ้านสติง หมู่ที่ 4 กว้าง 4 ม. ยาว 2,000 ม. (ตามแบบ อบต. กำหนด)	-	960,000	960,000	960,000	960,000	ร้อยละ 70 ของจำนวน ประชากร ผู้ใช้งาน	1. เส้นทางคมนาคมมี การพัฒนาขึ้น 2. มีความสะดวก รวดเร็วในการสัญจร	กองช่าง

ที่	โครงการ	วัตถุประสงค์	เป้าหมาย (ผลผลิตของโครงการ)	งบประมาณ					ตัวชี้วัด (KPI)	ผลที่คาดว่าจะได้รับ	หน่วยงาน รับผิดชอบหลัก
				2566 (บาท)	2567 (บาท)	2568 (บาท)	2569 (บาท)	2570 (บาท)			
239	โครงการซ่อมแซมถนนสาย คันคลองห้วยเสน หมู่ที่ 10 บ้านสันติสุข	เพื่อพัฒนาเส้นทางคมนาคม	ซ่อมแซมถนนสายคันคลอง ห้วยเสน หมู่ที่ 10 บ้านสันติสุข กว้าง 4 ม. ยาว 200 ม. (ตามแบบอบต.กำหนด)	-	36,000	36,000	36,000	36,000	ร้อยละ 70 ของจำนวน ประชากร ผู้ใช้นน	1. เส้นทางคมนาคมมี การพัฒนาขึ้น 2. มีความสะดวก รวดเร็วในการสัญจร	กองช่าง
240	โครงการเสริมดินลูกรัง คันคลองห้วยเสน หมู่ที่ 10 บ้านสันติสุข	เพื่อพัฒนาเส้นทางคมนาคม	เสริมดินลูกรังคันคลองห้วยเสน หมู่ที่ 10 บ้านสันติสุข กว้าง 4 ม. ยาว 500 ม. (ตามแบบ อบต. กำหนด)	-	600,000	600,000	600,000	600,000	ร้อยละ 70 ของจำนวน ประชากร ผู้ใช้นน	1. เส้นทางคมนาคมมี การพัฒนาขึ้น 2. มีความสะดวก รวดเร็วในการสัญจร	กองช่าง
241	โครงการเสริมดินลงหินคลุก คันคลองทำนบกวน หมู่ที่ 10 บ้านสันติสุข - หมู่ที่ 4 บ้านสติง	เพื่อพัฒนาเส้นทางคมนาคม	เสริมดินลงหินคลุก คันคลองทำนบกวน หมู่ที่ 10 บ้านสันติสุข - หมู่ที่ 4 บ้านสติง กว้าง 4 ม. ยาว 1,500 ม. (ตามแบบ อบต. กำหนด)	-	780,000	780,000	780,000	780,000	ร้อยละ 70 ของจำนวน ประชากร ผู้ใช้นน	1. เส้นทางคมนาคมมี การพัฒนาขึ้น 2. มีความสะดวก รวดเร็วในการสัญจร	กองช่าง
242	โครงการลงหินคลุก หมู่ที่ 10 บ้านสันติสุข สายนางงละออง ยิ่งสุด	เพื่อพัฒนาเส้นทางคมนาคม	ลงหินคลุก หมู่ที่ 10 บ้านสันติสุข สายนางงละออง ยิ่งสุด กว้าง 4 ม. ยาว 2,000 ม. (ตามแบบ อบต.กำหนด)	-	960,000	960,000	960,000	960,000	ร้อยละ 70 ของจำนวน ประชากร ผู้ใช้นน	1. เส้นทางคมนาคมมี การพัฒนาขึ้น 2. มีความสะดวก รวดเร็วในการสัญจร	กองช่าง
243	โครงการลงหินคลุก หมู่ที่ 10 บ้านสันติสุข สายบ้านนางพญา ราชรักษ์	เพื่อพัฒนาเส้นทางคมนาคม	ลงหินคลุก หมู่ที่ 10 บ้านสันติสุข สายบ้านนางพญา ราชรักษ์ กว้าง 3 ม. ยาว 70 ม. (ตามแบบ อบต.กำหนด)	-	12,750	12,750	12,750	12,750	ร้อยละ 70 ของจำนวน ประชากร ผู้ใช้นน	1. เส้นทางคมนาคมมี การพัฒนาขึ้น 2. มีความสะดวก รวดเร็วในการสัญจร	กองช่าง

ที่	โครงการ	วัตถุประสงค์	เป้าหมาย (ผลผลิตของโครงการ)	งบประมาณ					ตัวชี้วัด (KPI)	ผลที่คาดว่าจะได้รับ	หน่วยงาน รับผิดชอบหลัก
				2566 (บาท)	2567 (บาท)	2568 (บาท)	2569 (บาท)	2570 (บาท)			
244	โครงการก่อสร้างถนน คอนกรีตเสริมเหล็ก หมู่ที่ 10 บ้านสันติสุข สายบ้านนางเรียง ทนทอง	เพื่อพัฒนาเส้นทางคมนาคม	ก่อสร้างถนนคอนกรีตเสริมเหล็ก หมู่ที่ 10 บ้านสันติสุข สายบ้านนางเรียง ทนทอง กว้าง 4 ม. ยาว 50 ม. หนา 0.15 ม. (ตามแบบ อบต. กำหนด)	-	17,000	17,000	17,000	17,000	ร้อยละ 70 ของจำนวน ประชากร ผู้ใช้นั้น	1. เส้นทางคมนาคมมี การพัฒนาขึ้น 2. มีความสะดวก รวดเร็วในการสัญจร	กองช่าง
245	โครงการก่อสร้างถนน คอนกรีตเสริมเหล็ก หมู่ที่ 10 บ้านสันติสุข สายบ้านนายสมาน ที่ดี	เพื่อพัฒนาเส้นทางคมนาคม	ก่อสร้างถนนคอนกรีตเสริมเหล็ก หมู่ที่ 10 บ้านสันติสุข สายบ้านนายสมาน ที่ดี กว้าง 3 ม. ยาว 50 ม. หนา 0.15 ม. (ตามแบบ อบต. กำหนด)	-	12,750	12,750	12,750	12,750	ร้อยละ 70 ของจำนวน ประชากร ผู้ใช้นั้น	1. เส้นทางคมนาคมมี การพัฒนาขึ้น 2. มีความสะดวก รวดเร็วในการสัญจร	กองช่าง
246	โครงการเสริมดินลงหินคลุก หมู่ที่ 10 บ้านสันติสุข สายคันคลองห้วยเสนบริเวณศาลปู่ตา	เพื่อพัฒนาเส้นทางคมนาคม	เสริมดินลงหินคลุก หมู่ที่ 10 บ้านสันติสุข สายคันคลองห้วยเสนบริเวณศาลปู่ตา กว้าง 4 ม. ยาว 250ม. (ตามแบบ อบต. กำหนด)	-	85,000	85,000	85,000	85,000	ร้อยละ 70 ของจำนวน ประชากร ผู้ใช้นั้น	1. เส้นทางคมนาคมมี การพัฒนาขึ้น 2. มีความสะดวก รวดเร็วในการสัญจร	กองช่าง
247	โครงการก่อสร้างถนน คอนกรีตเสริมเหล็ก หมู่ที่ 10 บ้านสันติสุข สายบ้านนางพญา ราชรักษ์	เพื่อพัฒนาเส้นทางคมนาคม	ก่อสร้างถนนคอนกรีตเสริมเหล็ก หมู่ที่ 10 บ้านสันติสุข สายบ้านนางพญา ราชรักษ์ กว้าง 3 ม. ยาว 50 ม. หนา 0.15 ม. (ตามแบบ อบต. กำหนด)	-	12,750	12,750	12,750	12,750	ร้อยละ 70 ของจำนวน ประชากร ผู้ใช้นั้น	1. เส้นทางคมนาคมมี การพัฒนาขึ้น 2. มีความสะดวก รวดเร็วในการสัญจร	กองช่าง
248	โครงการก่อสร้างถนน คอนกรีตเสริมเหล็ก หมู่ที่ 10 บ้านสันติสุข สายหน้านางวิไลวรรณ ตุ่มทอง	เพื่อพัฒนาเส้นทางคมนาคม	ก่อสร้างถนนคอนกรีตเสริมเหล็ก หมู่ที่ 10 บ้านสันติสุข สายหน้านางวิไลวรรณ ตุ่มทอง กว้าง 4 ม. ยาว 30 ม. หนา 0.15 ม. (ตามแบบ อบต. กำหนด)	-	10,200	10,200	10,200	10,200	ร้อยละ 70 ของจำนวน ประชากร ผู้ใช้นั้น	1. เส้นทางคมนาคมมี การพัฒนาขึ้น 2. มีความสะดวก รวดเร็วในการสัญจร	กองช่าง

ที่	โครงการ	วัตถุประสงค์	เป้าหมาย (ผลผลิตของโครงการ)	งบประมาณ					ตัวชี้วัด (KPI)	ผลที่คาดว่าจะได้รับ	หน่วยงาน รับผิดชอบหลัก
				2566 (บาท)	2567 (บาท)	2568 (บาท)	2569 (บาท)	2570 (บาท)			
249	โครงการก่อสร้างถนนคอนกรีตเสริมเหล็ก หมู่ที่ 11 บ้านเทพอุดม สายโคกระกา	เพื่อพัฒนาเส้นทางคมนาคม	ก่อสร้างถนนคอนกรีตเสริมเหล็ก หมู่ที่ 11 บ้านเทพอุดม สายโคกระกา กว้าง 4 ม. ยาว 300 ม. หนา 0.15 ม. (ตามแบบ อบต. กำหนด)	-	840,000	840,000	840,000	840,000	ร้อยละ 70 ของจำนวนประชากร ผู้ใช้ถนน	1. เส้นทางคมนาคมมีการพัฒนาขึ้น 2. มีความสะดวก รวดเร็วในการสัญจร	กองช่าง
250	โครงการก่อสร้างถนนคอนกรีตเสริมเหล็ก หมู่ที่ 11 บ้านเทพอุดม สายข้างปั้มน้ำมัน PT	เพื่อพัฒนาเส้นทางคมนาคม	ก่อสร้างถนนคอนกรีตเสริมเหล็ก หมู่ที่ 11 บ้านเทพอุดม สายข้างปั้มน้ำมัน PT กว้าง 4 ม. ยาว 300 ม. หนา 0.15 ม. (ตามแบบ อบต. กำหนด)	-	840,000	840,000	840,000	840,000	ร้อยละ 70 ของจำนวนประชากร ผู้ใช้ถนน	1. เส้นทางคมนาคมมีการพัฒนาขึ้น 2. มีความสะดวก รวดเร็วในการสัญจร	กองช่าง
251	โครงการก่อสร้างถนนคอนกรีตเสริมเหล็ก หมู่ที่ 11 บ้านเทพอุดม สายบ้านนางสำเนียง จำนงรักษ์	เพื่อพัฒนาเส้นทางคมนาคม	ก่อสร้างถนนคอนกรีตเสริมเหล็ก หมู่ที่ 11 บ้านเทพอุดม สายบ้านนางสำเนียง จำนงรักษ์ กว้าง 5 ม. ยาว 400 ม. หนา 0.15 ม. (ตามแบบ อบต. กำหนด)	-	1,400,000	1,400,000	1,400,000	1,400,000	ร้อยละ 70 ของจำนวนประชากร ผู้ใช้ถนน	1. เส้นทางคมนาคมมีการพัฒนาขึ้น 2. มีความสะดวก รวดเร็วในการสัญจร	กองช่าง

ที่	โครงการ	วัตถุประสงค์	เป้าหมาย (ผลผลิตของโครงการ)	งบประมาณ					ตัวชี้วัด (KPI)	ผลที่คาดว่าจะได้รับ	หน่วยงาน รับผิดชอบหลัก
				2566 (บาท)	2567 (บาท)	2568 (บาท)	2569 (บาท)	2570 (บาท)			
252	โครงการก่อสร้างถนนคอนกรีตเสริมเหล็ก หมู่ที่ 11 บ้านเทพอุดม สายทางขึ้นสระปรือ	เพื่อพัฒนาเส้นทางคมนาคม	ก่อสร้างถนนคอนกรีตเสริมเหล็ก หมู่ที่ 11 บ้านเทพอุดม สายทางขึ้นสระปรือ กว้าง 5 ม. ยาว 100 ม. หนา 0.15 ม. (ตามแบบ อบต.กำหนด)	-	350,000	350,000	350,000	350,000	ร้อยละ 70 ของจำนวนประชากร ผู้ใช้ถนน	1. เส้นทางคมนาคมมีการพัฒนาขึ้น 2. มีความสะดวก รวดเร็วในการสัญจร	กองช่าง
253	โครงการเสริมดินลงหินคลุก หมู่ที่ 11 บ้านเทพอุดม สายโคกระกา	เพื่อพัฒนาเส้นทางคมนาคม	เสริมดินลงหินคลุก หมู่ที่ 11 บ้านเทพอุดม สายโคกระกา กว้าง 4 ม. ยาว 1,000 ม. (ตามแบบอบต.กำหนด)	-	520,000	520,000	520,000	520,000	ร้อยละ 70 ของจำนวนประชากร ผู้ใช้ถนน	1. เส้นทางคมนาคมมีการพัฒนาขึ้น 2. มีความสะดวก รวดเร็วในการสัญจร	กองช่าง
254	โครงการเสริมดินลงหินคลุก หมู่ที่ 11 บ้านเทพอุดม สายนายนายสัว สำเร็จ	เพื่อพัฒนาเส้นทางคมนาคม	เสริมดินลงหินคลุก หมู่ที่ 11 บ้านเทพอุดม สายนายนายสัว สำเร็จ กว้าง 4 ม. ยาว 1,000 ม. (ตามแบบอบต.กำหนด)	-	520,000	520,000	520,000	520,000	ร้อยละ 70 ของจำนวนประชากร ผู้ใช้ถนน	1. เส้นทางคมนาคมมีการพัฒนาขึ้น 2. มีความสะดวก รวดเร็วในการสัญจร	กองช่าง

ที่	โครงการ	วัตถุประสงค์	เป้าหมาย (ผลผลิตของโครงการ)	งบประมาณ					ตัวชี้วัด (KPI)	ผลที่คาดว่าจะได้รับ	หน่วยงาน รับผิดชอบหลัก
				2566 (บาท)	2567 (บาท)	2568 (บาท)	2569 (บาท)	2570 (บาท)			
255	โครงการลงหินคลุก หมู่ที่ 11 บ้านเทพอุดม สายข้างคลองส่งน้ำบ้านเทพ อุดม	เพื่อพัฒนาเส้นทางคมนาคม	ลงหินคลุก หมู่ที่ 11 บ้านเทพอุดม สายข้างคลองส่งน้ำบ้านเทพอุดม กว้าง 4 ม. ยาว 1,000 ม. (ตามแบบอบต.กำหนด)	-	480,000	480,000	480,000	480,000	ร้อยละ 70 ของจำนวน ประชากร ผู้ใช้นั้น	1. เส้นทางคมนาคมมี การพัฒนาขึ้น 2. มีความสะดวก รวดเร็วในการสัญจร	กองช่าง
256	โครงการซ่อมแซมถนนดิน พร้อมวางท่อระบายน้ำ หมู่ที่ 11 บ้านเทพอุดม สายนางนางทรัพย์ ทองสีมา	เพื่อพัฒนาเส้นทางคมนาคม	ซ่อมแซมถนนดิน พร้อมวางท่อระบายน้ำ หมู่ที่ 11 บ้านเทพอุดม สายนางนางทรัพย์ ทองสีมา (ตามแบบอบต.กำหนด)	-	200,000	200,000	200,000	200,000	ร้อยละ 70 ของจำนวน ประชากร ผู้ใช้นั้น	1. เส้นทางคมนาคมมี การพัฒนาขึ้น 2. มีความสะดวก รวดเร็วในการสัญจร	กองช่าง
257	โครงการก่อสร้างถนนดิน หมู่ที่ 11 บ้านเทพอุดม สายบ้านนายบุญเสริม ชาญเขียว	เพื่อพัฒนาเส้นทางคมนาคม	ก่อสร้างถนนดิน หมู่ที่ 11 บ้านเทพอุดม สายบ้านนายบุญพร้อม ชาญเขียว กว้าง 5 ม. ยาว 1,000 ม. (ตามแบบ อบต.กำหนด)	-	425,000	425,000	425,000	425,000	ร้อยละ 70 ของจำนวน ประชากร ผู้ใช้นั้น	1. เส้นทางคมนาคมมี การพัฒนาขึ้น 2. มีความสะดวก รวดเร็วในการสัญจร	กองช่าง

ที่	โครงการ	วัตถุประสงค์	เป้าหมาย (ผลผลิตของโครงการ)	งบประมาณ					ตัวชี้วัด (KPI)	ผลที่คาดว่าจะได้รับ	หน่วยงาน รับผิดชอบหลัก
				2566 (บาท)	2567 (บาท)	2568 (บาท)	2569 (บาท)	2570 (บาท)			
258	โครงการลงหินคลุก หมู่ที่ 11 บ้านเทพอุดม สายนางงทรัพย์ ทองสีมา	เพื่อพัฒนาเส้นทางคมนาคม	ลงหินคลุก หมู่ที่ 11 บ้านเทพอุดม สายนางงทรัพย์ ทองสีมา กว้าง 5 ม. ยาว 1,000 ม. (ตามแบบ อบต. กำหนด)	-	600,000	600,000	600,000	600,000	ร้อยละ 70 ของจำนวน ประชากร ผู้ใช้ถนน	1. เส้นทางคมนาคมมี การพัฒนาขึ้น 2. มีความสะดวก รวดเร็วในการสัญจร	กองช่าง
259	โครงการลงลูกรังคลอง สาธารณะ หมู่ที่ 11 บ้านเทพอุดม	เพื่อพัฒนาเส้นทางคมนาคม	ลงลูกรังคลองสาธารณะ หมู่ที่ 11 บ้านเทพอุดม กว้าง 3 ม . ยาว 600 ม. (ตามแบบ อบต. กำหนด)	-	486,000	486,000	486,000	486,000	ร้อยละ 70 ของจำนวน ประชากร ผู้ใช้ถนน	1. เส้นทางคมนาคมมี การพัฒนาขึ้น 2. มีความสะดวก รวดเร็วในการสัญจร	กองช่าง
260	โครงการปรับปรุงคันสระปรีอ หมู่ที่ 11 บ้านเทพอุดม	เพื่อพัฒนาเส้นทางคมนาคม	ปรับปรุงคันสระปรีอ หมู่ที่ 11 บ้านเทพอุดม (ตามแบบ อบต. กำหนด)	-	500,000	500,000	500,000	500,000	ร้อยละ 70 ของจำนวน ประชากร ผู้ใช้ถนน	1. เส้นทางคมนาคมมี การพัฒนาขึ้น 2. มีความสะดวก รวดเร็วในการสัญจร	กองช่าง

ที่	โครงการ	วัตถุประสงค์	เป้าหมาย (ผลผลิตของโครงการ)	งบประมาณ					ตัวชี้วัด (KPI)	ผลที่คาดว่าจะได้รับ	หน่วยงาน รับผิดชอบหลัก
				2566 (บาท)	2567 (บาท)	2568 (บาท)	2569 (บาท)	2570 (บาท)			
261	โครงการก่อสร้างถนน คอนกรีตเสริมเหล็ก หมู่ที่ 11 บ้านเทพอุดม สายบ้านนายพันธ์ ทนทอง	เพื่อพัฒนาเส้นทางคมนาคม	ก่อสร้างถนนคอนกรีตเสริมเหล็ก หมู่ที่ 11 บ้านเทพอุดม สายบ้านนายพันธ์ ทนทอง กว้าง 4 ม. ยาว 100 ม. หนา 0.15 ม. (ตามแบบ อบต. กำหนด)	-	280,000	280,000	280,000	280,000	ร้อยละ 70 ของจำนวน ประชากร ผู้ใช้งาน	1. เส้นทางคมนาคมมี การพัฒนาขึ้น 2. มีความสะดวก รวดเร็วในการสัญจร	กองช่าง
262	โครงการก่อสร้างถนนดินลงหินคลุก หมู่ที่ 11 บ้านเทพอุดม สายบ้านนางสาวณภัทร มีดี	เพื่อพัฒนาเส้นทางคมนาคม	ก่อสร้างถนนดินลงหินคลุก หมู่ที่ 11 บ้านเทพอุดม สายบ้านนางสาวณภัทร มีดี กว้าง 3 ม. ยาว 300 ม. (ตามแบบ อบต.กำหนด)	-	630,000	630,000	630,000	630,000	ร้อยละ 70 ของจำนวน ประชากร ผู้ใช้งาน	1. เส้นทางคมนาคมมี การพัฒนาขึ้น 2. มีความสะดวก รวดเร็วในการสัญจร	กองช่าง
263	โครงการก่อสร้างถนนดิน หมู่ที่ 11 บ้านเทพอุดม สายนายสุรชาติ ตุ่มทอง	เพื่อพัฒนาเส้นทางคมนาคม	ก่อสร้างถนนดิน หมู่ที่ 11 บ้านเทพอุดม สายนายสุรชาติ ตุ่มทอง กว้าง 6 ม. ยาว 1,000 ม. (ตามแบบ อบต.กำหนด)	-	4,200,000	4,200,000	4,200,000	4,200,000	ร้อยละ 70 ของจำนวน ประชากร ผู้ใช้งาน	1. เส้นทางคมนาคมมี การพัฒนาขึ้น 2. มีความสะดวก รวดเร็วในการสัญจร	กองช่าง
264	โครงการก่อสร้างถนน คอนกรีตเสริมเหล็ก หมู่ที่ 11 บ้านเทพอุดม สายสวนยางนายดิเรก คำฝอย	เพื่อพัฒนาเส้นทางคมนาคม	ก่อสร้างถนนคอนกรีตเสริมเหล็ก หมู่ที่ 11 บ้านเทพอุดม สายสวนยางนายดิเรก คำฝอย กว้าง 4 ม. ยาว 1,000 ม. หนา 0.15 ม. (ตามแบบ อบต. กำหนด)	-	2,800,000	2,800,000	2,800,000	2,800,000	ร้อยละ 70 ของจำนวน ประชากร ผู้ใช้งาน	1. เส้นทางคมนาคมมี การพัฒนาขึ้น 2. มีความสะดวก รวดเร็วในการสัญจร	กองช่าง

ที่	โครงการ	วัตถุประสงค์	เป้าหมาย (ผลผลิตของโครงการ)	งบประมาณ					ตัวชี้วัด (KPI)	ผลที่คาดว่าจะได้รับ	หน่วยงาน รับผิดชอบหลัก
				2566 (บาท)	2567 (บาท)	2568 (บาท)	2569 (บาท)	2570 (บาท)			
265	โครงการวางท่อข้ามทาง ทางหลวงชนบท หมู่ที่ 11 บ้านเทพอุดม - หมู่ที่ 1 บ้านดม	เพื่อระบายน้ำได้รวดเร็ว น้ำไม่ท่วมขัง	โครงการวางท่อข้ามทาง ทางหลวงชนบท หมู่ที่ 11 บ้านเทพอุดม - หมู่ที่ 1 บ้านดม (ตามแบบ อบต. กำหนด)	-	300,000	300,000	300,000	300,000	ร้อยละ 70 ของจำนวน ประชากร ผู้ได้ประโยชน์	1.การระบายน้ำเป็นไป อย่างรวดเร็ว 2.ลดการเกิดน้ำท่วมขัง 3. มีความสะดวก รวดเร็วในการสัญจร	กองช่าง
266	โครงการซ่อมแซมถนนดิน หมู่ที่ 11 บ้านเทพอุดม สายข้างป้อม PT	เพื่อพัฒนาเส้นทางคมนาคม	ซ่อมแซมถนนดิน หมู่ที่ 11 บ้านเทพอุดม สายข้างป้อม PT (ตามแบบ อบต.กำหนด)	-	500,000	500,000	500,000	500,000	ร้อยละ 70 ของจำนวน ประชากร ผู้ใช้งาน	1. เส้นทางคมนาคมมี การพัฒนาขึ้น 2. มีความสะดวก รวดเร็วในการสัญจร	กองช่าง
267	โครงการซ่อมแซมถนน คอนกรีตเสริมเหล็ก หมู่ที่ 12 บ้านภูมิพัฒนา สายบ้านนายเด่น แก้วสว่าง	เพื่อพัฒนาเส้นทางคมนาคม	ซ่อมแซมถนนคอนกรีตเสริมเหล็ก หมู่ที่ 12 บ้านภูมิพัฒนา สายบ้านนายเด่น แก้วสว่าง กว้าง 5 ม. ยาว 100 ม. หน้า 0.15 ม. (ตามแบบ อบต.กำหนด)	-	350,000	350,000	350,000	350,000	ร้อยละ 70 ของจำนวน ประชากร ผู้ใช้งาน	1. เส้นทางคมนาคมมี การพัฒนาขึ้น 2. มีความสะดวก รวดเร็วในการสัญจร	กองช่าง

ที่	โครงการ	วัตถุประสงค์	เป้าหมาย (ผลผลิตของโครงการ)	งบประมาณ					ตัวชี้วัด (KPI)	ผลที่คาดว่าจะได้รับ	หน่วยงาน รับผิดชอบหลัก
				2566 (บาท)	2567 (บาท)	2568 (บาท)	2569 (บาท)	2570 (บาท)			
268	โครงการก่อสร้างถนนคอนกรีตเสริมเหล็ก หมู่ที่ 12 บ้านภูมิพัฒนา สายบ้านนางพร สาระ	เพื่อพัฒนาเส้นทางคมนาคม	ก่อสร้างถนนคอนกรีตเสริมเหล็ก หมู่ที่ 12 บ้านภูมิพัฒนา สายบ้านนางพร สาระ กว้าง 4 ม. ยาว 200 ม. หนา 0.15 ม. (ตามแบบ อบต.กำหนด)	-	560,000	560,000	560,000	560,000	ร้อยละ 70 ของจำนวนประชากร ผู้ใช้ถนน	1. เส้นทางคมนาคมมีการพัฒนาขึ้น 2. มีความสะดวก รวดเร็วในการสัญจร	กองช่าง
269	โครงการก่อสร้างถนนคอนกรีตเสริมเหล็ก หมู่ที่ 12 บ้านภูมิพัฒนา สายบ้านนายอิน ปัญญาดี	เพื่อพัฒนาเส้นทางคมนาคม	ก่อสร้างถนนคอนกรีตเสริมเหล็ก หมู่ที่ 12 บ้านภูมิพัฒนา สายบ้านนายอิน ปัญญาดี กว้าง 5 ม. ยาว 70 ม. หนา 0.15 ม. (ตามแบบ อบต.กำหนด)	-	245,000	245,000	245,000	245,000	ร้อยละ 70 ของจำนวนประชากร ผู้ใช้ถนน	1. เส้นทางคมนาคมมีการพัฒนาขึ้น 2. มีความสะดวก รวดเร็วในการสัญจร	กองช่าง
270	โครงการก่อสร้างถนนคอนกรีตเสริมเหล็ก หมู่ที่ 12 บ้านภูมิพัฒนา สายบ้านนายดอน มุ่งหมาย	เพื่อพัฒนาเส้นทางคมนาคม	ก่อสร้างถนนคอนกรีตเสริมเหล็ก หมู่ที่ 12 บ้านภูมิพัฒนา สายบ้านนายดอน มุ่งหมาย กว้าง 3.5 ม. ยาว 200 ม. หนา 0.15 ม. (ตามแบบ อบต.กำหนด)	-	410,000	410,000	410,000	410,000	ร้อยละ 70 ของจำนวนประชากร ผู้ใช้ถนน	1. เส้นทางคมนาคมมีการพัฒนาขึ้น 2. มีความสะดวก รวดเร็วในการสัญจร	กองช่าง
271	โครงการขยายถนน คสล. หมู่ที่ 12 บ้านภูมิพัฒนา สายบ้านนายสมบัติ วงษ์มี	เพื่อพัฒนาเส้นทางคมนาคม	ขยายถนนคสล. หมู่ที่ 12 บ้านภูมิพัฒนา สายบ้านนายสมบัติ วงษ์มี กว้าง 0.5 ม. ยาว 1,000 ม. หนา 0.15 ม. (ตามแบบ อบต.กำหนด)	-	700,000	700,000	700,000	700,000	ร้อยละ 70 ของจำนวนประชากร ผู้ใช้ถนน	1. เส้นทางคมนาคมมีการพัฒนาขึ้น 2. มีความสะดวก รวดเร็วในการสัญจร	กองช่าง

ที่	โครงการ	วัตถุประสงค์	เป้าหมาย (ผลผลิตของโครงการ)	งบประมาณ					ตัวชี้วัด (KPI)	ผลที่คาดว่าจะได้รับ	หน่วยงาน รับผิดชอบหลัก
				2566 (บาท)	2567 (บาท)	2568 (บาท)	2569 (บาท)	2570 (บาท)			
272	โครงการก่อสร้างถนน คอนกรีตเสริมเหล็ก หมู่ที่ 12 บ้านภูมิพัฒนา สายบ้านนายสงค์ ยิ่งสุด	เพื่อพัฒนาเส้นทางคมนาคม	ก่อสร้างถนนคอนกรีตเสริมเหล็ก หมู่ที่ 12 บ้านภูมิพัฒนา สายบ้านนายสงค์ ยิ่งสุด กว้าง 5 ม. ยาว 300 ม. ทน 0.15 ม. (ตามแบบ อบต.กำหนด)	-	1,050,000	1,050,000	1,050,000	1,050,000	ร้อยละ 70 ของจำนวน ประชากร ผู้ใช้นน	1. เส้นทางคมนาคมมี การพัฒนาขึ้น 2. มีความสะดวก รวดเร็วในการสัญจร	กองช่าง
273	โครงการลงหินคลุก หมู่ที่ 12 บ้านภูมิพัฒนา สายบ้านนางอำพร ฐรักษา	เพื่อพัฒนาเส้นทางคมนาคม	ลงหินคลุก หมู่ที่ 12 บ้านภูมิพัฒนา สายบ้านนางอำพร ฐรักษา กว้าง 4 ม. ยาว 550 ม. (ตามแบบอบต.กำหนด)	-	264,000	264,000	264,000	264,000	ร้อยละ 70 ของจำนวน ประชากร ผู้ใช้นน	1. เส้นทางคมนาคมมี การพัฒนาขึ้น 2. มีความสะดวก รวดเร็วในการสัญจร	กองช่าง
274	โครงการลงหินคลุก หมู่ที่ 12 บ้านภูมิพัฒนา สายบ้านนางเด็ก ฐรักษา	เพื่อพัฒนาเส้นทางคมนาคม	ลงหินคลุก หมู่ที่ 12 บ้านภูมิพัฒนา สายบ้านนางเด็ก ฐรักษา กว้าง 4 ม. ยาว 550 ม. (ตามแบบอบต.กำหนด)	-	264,000	264,000	264,000	264,000	ร้อยละ 70 ของจำนวน ประชากร ผู้ใช้นน	1. เส้นทางคมนาคมมี การพัฒนาขึ้น 2. มีความสะดวก รวดเร็วในการสัญจร	กองช่าง
275	โครงการลงหินคลุก หมู่ที่ 12 บ้านภูมิพัฒนา สายระเมียะ - บ้านนายไพบูลย์ สุขอ้อม	เพื่อพัฒนาเส้นทางคมนาคม	ลงหินคลุก หมู่ที่ 12 บ้านภูมิพัฒนา สายระเมียะ - บ้านนายไพบูลย์ สุขอ้อม กว้าง 4 ม. ยาว 550 ม. (ตามแบบอบต.กำหนด)	-	264,000	264,000	264,000	264,000	ร้อยละ 70 ของจำนวน ประชากร ผู้ใช้นน	1. เส้นทางคมนาคมมี การพัฒนาขึ้น 2. มีความสะดวก รวดเร็วในการสัญจร	กองช่าง

ที่	โครงการ	วัตถุประสงค์	เป้าหมาย (ผลผลิตของโครงการ)	งบประมาณ					ตัวชี้วัด (KPI)	ผลที่คาดว่าจะได้รับ	หน่วยงาน รับผิดชอบหลัก
				2566 (บาท)	2567 (บาท)	2568 (บาท)	2569 (บาท)	2570 (บาท)			
276	โครงการลงหินคลุก หมู่ที่ 12 บ้านภูมิพัฒนา สายนางสงวน ปัญญาดี	เพื่อพัฒนาเส้นทางคมนาคม	ลงหินคลุก หมู่ที่ 12 บ้านภูมิพัฒนา สายนางสงวน ปัญญาดี กว้าง 4 ม. ยาว 1,000 ม. (ตามแบบอบต.กำหนด)	-	480,000	480,000	480,000	480,000	ร้อยละ 70 ของจำนวน ประชากร ผู้ใช้นั้น	1. เส้นทางคมนาคมมี การพัฒนาขึ้น 2. มีความสะดวก รวดเร็วในการสัญจร	กองช่าง
277	โครงการซ่อมแซมถนน สายคั่นคลองห้วยเสน หมู่ที่ 12 บ้านภูมิพัฒนา	เพื่อพัฒนาเส้นทางคมนาคม	ซ่อมแซมถนน สายคั่นคลองห้วยเสน หมู่ที่ 12 บ้านภูมิพัฒนา กว้าง 5 ม. ยาว 1,500 ม. (ตามแบบอบต.กำหนด)	-	200,000	200,000	200,000	200,000	ร้อยละ 70 ของจำนวน ประชากร ผู้ใช้นั้น	1. เส้นทางคมนาคมมี การพัฒนาขึ้น 2. มีความสะดวก รวดเร็วในการสัญจร	กองช่าง
278	โครงการลงลูกรัง คั่นคลองห้วยเสน หมู่ที่ 12 บ้านภูมิพัฒนา	เพื่อพัฒนาเส้นทางคมนาคม	ลงลูกรังคั่นคลองห้วยเสน หมู่ที่ 12 บ้านภูมิพัฒนา กว้าง 4 ม. ยาว 500 ม. (ตามแบบ อบต. กำหนด)	-	540,000	540,000	540,000	540,000	ร้อยละ 70 ของจำนวน ประชากร ผู้ใช้นั้น	1. เส้นทางคมนาคมมี การพัฒนาขึ้น 2. มีความสะดวก รวดเร็วในการสัญจร	กองช่าง
279	โครงการก่อสร้างถนนดิน ลงหินคลุก หมู่ที่ 12 บ้านภูมิพัฒนา ซอยบ้านนางหงส์ศักดิ์ เหล่าดี	เพื่อพัฒนาเส้นทางคมนาคม	ก่อสร้างถนนดินลงหินคลุก หมู่ที่ 12 บ้านภูมิพัฒนา ซอยบ้านนางหงส์ศักดิ์ เหล่าดี กว้าง 5 ม. ยาว 1,000 ม. (ตามแบบ อบต.กำหนด)	-	425,000	425,000	425,000	425,000	ร้อยละ 70 ของจำนวน ประชากร ผู้ใช้นั้น	1. เส้นทางคมนาคมมี การพัฒนาขึ้น 2. มีความสะดวก รวดเร็วในการสัญจร	กองช่าง
280	โครงการลงหินคลุก หมู่ที่ 12 บ้านภูมิพัฒนา สายบ้านนางยีน ที่ดี	เพื่อพัฒนาเส้นทางคมนาคม	ลงหินคลุก หมู่ที่ 12 บ้านภูมิพัฒนา สายบ้านนางยีน ที่ดี กว้าง 4 ม. ยาว 1,000 ม. (ตามแบบอบต.กำหนด)	-	480,000	480,000	480,000	480,000	ร้อยละ 70 ของจำนวน ประชากร ผู้ใช้นั้น	1. เส้นทางคมนาคมมี การพัฒนาขึ้น 2. มีความสะดวก รวดเร็วในการสัญจร	กองช่าง

ที่	โครงการ	วัตถุประสงค์	เป้าหมาย (ผลผลิตของโครงการ)	งบประมาณ					ตัวชี้วัด (KPI)	ผลที่คาดว่าจะได้รับ	หน่วยงาน รับผิดชอบหลัก
				2566 (บาท)	2567 (บาท)	2568 (บาท)	2569 (บาท)	2570 (บาท)			
281	โครงการก่อสร้างถนนดิน หมู่ที่ 12 บ้านภูมิพัฒนา สายบ้านนายเสริม สีนสาม - นางนางจรรยา รื่นรัมย์	เพื่อพัฒนาเส้นทางคมนาคม	ก่อสร้างถนนดิน หมู่ที่ 12 บ้านภูมิพัฒนา สายบ้านนายเสริม สีนสาม - นางนางจรรยา รื่นรัมย์ กว้าง 6 ม. ยาว 1,500 ม. (ตามแบบอบต.กำหนด)	720,000	720,000	720,000	720,000	720,000	ร้อยละ 70 ของจำนวน ประชากร ผู้ใช้ถนน	1. เส้นทางคมนาคมมี การพัฒนาขึ้น 2. มีความสะดวก รวดเร็วในการสัญจร	กองช่าง
282	โครงการก่อสร้างถนน คอนกรีตเสริมเหล็ก หมู่ที่ 12 บ้านภูมิพัฒนา สายบ้านนางสิงหา เพิ่มทรัพย์	เพื่อพัฒนาเส้นทางคมนาคม	ก่อสร้างถนนคอนกรีตเสริมเหล็ก หมู่ที่ 12 บ้านภูมิพัฒนา สายบ้านนางสิงหา เพิ่มทรัพย์ กว้าง 4 ม. ยาว 200 ม. หนา 0.15 ม. (ตามแบบ อบต.กำหนด)	-	560,000	560,000	560,000	560,000	ร้อยละ 70 ของจำนวน ประชากร ผู้ใช้ถนน	1. เส้นทางคมนาคมมี การพัฒนาขึ้น 2. มีความสะดวก รวดเร็วในการสัญจร	กองช่าง
283	โครงการก่อสร้างถนน คอนกรีตเสริมเหล็ก หมู่ที่ 12 บ้านภูมิพัฒนา สายบ้านนางพร สาระ - นางสงวน ปัญญาดี	เพื่อพัฒนาเส้นทางคมนาคม	ก่อสร้างถนนคอนกรีตเสริมเหล็ก หมู่ที่ 12 บ้านภูมิพัฒนา สายบ้านนางพร สาระ นางสงวน ปัญญาดี กว้าง 3.5 ม. ยาว 300 ม. หนา 0.15 ม. (ตามแบบ อบต.กำหนด)	-	735,000	735,000	735,000	735,000	ร้อยละ 70 ของจำนวน ประชากร ผู้ใช้ถนน	1. เส้นทางคมนาคมมี การพัฒนาขึ้น 2. มีความสะดวก รวดเร็วในการสัญจร	กองช่าง
284	โครงการก่อสร้างถนน คอนกรีตเสริมเหล็ก หมู่ที่ 12 บ้านภูมิพัฒนา สายบ้านนางพิกุล จำนงรักษ์	เพื่อพัฒนาเส้นทางคมนาคม	ก่อสร้างถนนคอนกรีตเสริมเหล็ก หมู่ที่ 12 บ้านภูมิพัฒนา สายบ้านนางพิกุล จำนงรักษ์ กว้าง 4 ม. ยาว 100 ม. หนา 0.15 ม. (ตามแบบ อบต.กำหนด)	-	280,000	280,000	280,000	280,000	ร้อยละ 70 ของจำนวน ประชากร ผู้ใช้ถนน	1. เส้นทางคมนาคมมี การพัฒนาขึ้น 2. มีความสะดวก รวดเร็วในการสัญจร	กองช่าง

ที่	โครงการ	วัตถุประสงค์	เป้าหมาย (ผลผลิตของโครงการ)	งบประมาณ					ตัวชี้วัด (KPI)	ผลที่คาดว่าจะได้รับ	หน่วยงาน รับผิดชอบหลัก
				2566 (บาท)	2567 (บาท)	2568 (บาท)	2569 (บาท)	2570 (บาท)			
285	โครงการก่อสร้างถนนคอนกรีตเสริมเหล็ก หมู่ที่ 12 บ้านภูมิพัฒนา สายบ้านนางอำพร รั้วรักษา	เพื่อพัฒนาเส้นทางคมนาคม	ก่อสร้างถนนคอนกรีตเสริมเหล็ก หมู่ที่ 12 บ้านภูมิพัฒนา สายบ้านนางอำพร รั้วรักษา กว้าง 5 ม. ยาว 300 ม. ทน 0.15 ม. (ตามแบบ อบต.กำหนด)	-	1,050,000	1,050,000	1,050,000	1,050,000	ร้อยละ 70 ของจำนวนประชากร ผู้ใช้ถนน	1. เส้นทางคมนาคมมีการพัฒนาขึ้น 2. มีความสะดวก รวดเร็วในการสัญจร	กองช่าง
286	โครงการก่อสร้างถนนดิน หมู่ที่ 12 บ้านภูมิพัฒนา สายบ้านนางสิงหา เพิ่มทรัพย์	เพื่อพัฒนาเส้นทางคมนาคม	ก่อสร้างถนนดิน หมู่ที่ 12 บ้านภูมิพัฒนา สายบ้านนางสิงหา เพิ่มทรัพย์ กว้าง 6 ม. ยาว 1,000 ม. (ตามแบบอบต.กำหนด)	-	510,000	510,000	510,000	510,000	ร้อยละ 70 ของจำนวนประชากร ผู้ใช้ถนน	1. เส้นทางคมนาคมมีการพัฒนาขึ้น 2. มีความสะดวก รวดเร็วในการสัญจร	กองช่าง
287	โครงการก่อสร้างถนนคอนกรีตเสริมเหล็ก หมู่ที่ 12 บ้านภูมิพัฒนา สายบ้านนางเด็ก รั้วรักษา	เพื่อพัฒนาเส้นทางคมนาคม	ก่อสร้างถนนคอนกรีตเสริมเหล็ก หมู่ที่ 12 บ้านภูมิพัฒนา สายบ้านนางเด็ก รั้วรักษา กว้าง 4 ม. ยาว 150 ม. ทน 0.15 ม. (ตามแบบ อบต.กำหนด)	-	420,000	420,000	420,000	420,000	ร้อยละ 70 ของจำนวนประชากร ผู้ใช้ถนน	1. เส้นทางคมนาคมมีการพัฒนาขึ้น 2. มีความสะดวก รวดเร็วในการสัญจร	กองช่าง

ที่	โครงการ	วัตถุประสงค์	เป้าหมาย (ผลผลิตของโครงการ)	งบประมาณ					ตัวชี้วัด (KPI)	ผลที่คาดว่าจะได้รับ	หน่วยงาน รับผิดชอบหลัก
				2566 (บาท)	2567 (บาท)	2568 (บาท)	2569 (บาท)	2570 (บาท)			
288	โครงการก่อสร้างถนนคอนกรีตเสริมเหล็ก หมู่ที่ 12 บ้านภูมิพัฒนา สายบ้านนายหิน สีนสาม	เพื่อพัฒนาเส้นทางคมนาคม	ก่อสร้างถนนคอนกรีตเสริมเหล็ก หมู่ที่ 12 บ้านภูมิพัฒนา สายบ้านนายหิน สีนสาม กว้าง 3 ม. ยาว 100 ม. ทน 0.15 ม. (ตามแบบ อบต.กำหนด)	-	210,000	210,000	210,000	210,000	ร้อยละ 70 ของจำนวนประชากร ผู้ใช้ถนน	1. เส้นทางคมนาคมมีการพัฒนาขึ้น 2. มีความสะดวก รวดเร็วในการสัญจร	กองช่าง
289	โครงการก่อสร้างถนนดิน หมู่ที่ 12 บ้านภูมิพัฒนา สายบ้านนางญาณุมาศ คงจันทร์	เพื่อพัฒนาเส้นทางคมนาคม	ก่อสร้างถนนดิน หมู่ที่ 12 บ้านภูมิพัฒนา สายบ้านนางญาณุมาศ คงจันทร์ กว้าง 5 ม. ยาว 100 ม. (ตามแบบอบต.กำหนด)	-	42,500	42,500	42,500	-	ร้อยละ 70 ของจำนวนประชากร ผู้ใช้ถนน	1. เส้นทางคมนาคมมีการพัฒนาขึ้น 2. มีความสะดวก รวดเร็วในการสัญจร	กองช่าง
290	โครงการก่อสร้างถนนคอนกรีตเสริมเหล็ก หมู่ที่ 12 บ้านภูมิพัฒนา สายบ้านนางมี งามอยู่	เพื่อพัฒนาเส้นทางคมนาคม	ก่อสร้างถนนคอนกรีตเสริมเหล็ก หมู่ที่ 12 บ้านภูมิพัฒนา สายบ้านนางมี งามอยู่ กว้าง 3.5 ม. ยาว 150 ม. ทน 0.15 ม. (ตามแบบ อบต.กำหนด)	-	367,500	367,500	367,500	367,500	ร้อยละ 70 ของจำนวนประชากร ผู้ใช้ถนน	1. เส้นทางคมนาคมมีการพัฒนาขึ้น 2. มีความสะดวก รวดเร็วในการสัญจร	กองช่าง
291	โครงการก่อสร้างถนนคอนกรีตเสริมเหล็ก หมู่ที่ 12 บ้านภูมิพัฒนา สายบ้านนางบุญเรือน ชื่นใจ	เพื่อพัฒนาเส้นทางคมนาคม	ก่อสร้างถนนคอนกรีตเสริมเหล็ก หมู่ที่ 12 บ้านภูมิพัฒนา สายบ้านนางบุญเรือน ชื่นใจ กว้าง 3 ม. ยาว 150 ม. ทน 0.15 ม. (ตามแบบ อบต.กำหนด)	-	315,000	315,000	315,000	315,000	ร้อยละ 70 ของจำนวนประชากร ผู้ใช้ถนน	1. เส้นทางคมนาคมมีการพัฒนาขึ้น 2. มีความสะดวก รวดเร็วในการสัญจร	กองช่าง

ที่	โครงการ	วัตถุประสงค์	เป้าหมาย (ผลผลิตของโครงการ)	งบประมาณ					ตัวชี้วัด (KPI)	ผลที่คาดว่าจะได้รับ	หน่วยงาน รับผิดชอบหลัก
				2566 (บาท)	2567 (บาท)	2568 (บาท)	2569 (บาท)	2570 (บาท)			
292	โครงการก่อสร้างถนนดิน หมู่ที่ 12 บ้านภูมิพัฒนา สายนางนางเผือด แสนพันธ์	เพื่อพัฒนาเส้นทางคมนาคม	ก่อสร้างถนนดิน หมู่ที่ 12 บ้านภูมิพัฒนา สายนางนางเผือด แสนพันธ์ กว้าง 6 ม. ยาว 1,000 ม. (ตามแบบอบต.กำหนด)	-	510,000	510,000	510,000	510,000	ร้อยละ 70 ของจำนวน ประชากร ผู้ใช้ถนน	1. เส้นทางคมนาคมมี การพัฒนาขึ้น 2. มีความสะดวก รวดเร็วในการสัญจร	กองช่าง
293	โครงการก่อสร้างถนน คอนกรีตเสริมเหล็ก หมู่ที่ 12 บ้านภูมิพัฒนา สายบ้านนางสมใจ พันธุ์ภา	เพื่อพัฒนาเส้นทางคมนาคม	ก่อสร้างถนนคอนกรีตเสริมเหล็ก หมู่ที่ 12 บ้านภูมิพัฒนา สายบ้านนางสมใจ พันธุ์ภา กว้าง 3.5 ม. ยาว 150 ม. หนา 0.15 ม. (ตามแบบ อบต.กำหนด)	-	367,500	367,500	367,500	367,500	ร้อยละ 70 ของจำนวน ประชากร ผู้ใช้ถนน	1. เส้นทางคมนาคมมี การพัฒนาขึ้น 2. มีความสะดวก รวดเร็วในการสัญจร	กองช่าง
294	โครงการก่อสร้างถนน คอนกรีตเสริมเหล็ก หมู่ที่ 12 บ้านภูมิพัฒนา สายบ้านนางจันทร์ ปัญญาดี - นางยีน ที่ดี	เพื่อพัฒนาเส้นทางคมนาคม	ก่อสร้างถนนคอนกรีตเสริมเหล็ก หมู่ที่ 12 บ้านภูมิพัฒนา สายบ้านนางจันทร์ ปัญญาดี - นางยีน ที่ดี กว้าง 4 ม. ยาว 300 ม. หนา 0.15 ม. (ตามแบบ อบต.กำหนด)	-	840,000	840,000	840,000	840,000	ร้อยละ 70 ของจำนวน ประชากร ผู้ใช้ถนน	1. เส้นทางคมนาคมมี การพัฒนาขึ้น 2. มีความสะดวก รวดเร็วในการสัญจร	กองช่าง
295	โครงการก่อสร้างถนนดิน หมู่ที่ 12 บ้านภูมิพัฒนา สายนายไพบูลย์ สุขอ้อมเชื่อม บ้านโพนชาย	เพื่อพัฒนาเส้นทางคมนาคม	ก่อสร้างถนนดินลงหินคลุก หมู่ที่ 12 บ้านภูมิพัฒนา สายนายไพบูลย์ สุขอ้อมเชื่อม บ้านโพนชาย กว้าง 6 ม. ยาว 1,000 ม. (ตามแบบอบต.กำหนด)	-	510,000	510,000	510,000	510,000	ร้อยละ 70 ของจำนวน ประชากร ผู้ใช้ถนน	1. เส้นทางคมนาคมมี การพัฒนาขึ้น 2. มีความสะดวก รวดเร็วในการสัญจร	กองช่าง

ที่	โครงการ	วัตถุประสงค์	เป้าหมาย (ผลผลิตของโครงการ)	งบประมาณ					ตัวชี้วัด (KPI)	ผลที่คาดว่าจะได้รับ	หน่วยงาน รับผิดชอบหลัก
				2566 (บาท)	2567 (บาท)	2568 (บาท)	2569 (บาท)	2570 (บาท)			
296	โครงการก่อสร้างถนนดิน หมู่ที่ 12 บ้านภูมิพัฒนา สายบ้านนางสุนิสา ซอบเพราะ	เพื่อพัฒนาเส้นทางคมนาคม	ก่อสร้างถนนดิน หมู่ที่ 12 บ้านภูมิพัฒนา สายบ้านนางสุนิสา ซอบเพราะ กว้าง 5 ม. ยาว 100 ม. (ตามแบบอบต.กำหนด)	-	42,500	42,500	42,500	42,500	ร้อยละ 70 ของจำนวน ประชากร ผู้ใช้งาน	1. เส้นทางคมนาคมมี การพัฒนาขึ้น 2. มีความสะดวก รวดเร็วในการสัญจร	กองช่าง
297	โครงการลงหินคลุก หมู่ที่ 12 บ้านภูมิพัฒนา สายบ้านนายปิยะพงษ์ เหล่าดี	เพื่อพัฒนาเส้นทางคมนาคม	ลงหินคลุก หมู่ที่ 12 บ้านภูมิพัฒนา สายบ้านนายปิยะพงษ์ เหล่าดี กว้าง 4 ม. ยาว 500 ม. (ตามแบบอบต.กำหนด)	-	170,000	170,000	170,000	170,000	ร้อยละ 70 ของจำนวน ประชากร ผู้ใช้งาน	1. เส้นทางคมนาคมมี การพัฒนาขึ้น 2. มีความสะดวก รวดเร็วในการสัญจร	กองช่าง
298	โครงการก่อสร้างถนนดิน หมู่ที่ 12 บ้านภูมิพัฒนา สายบ้านนายสมนิต ลำดวนหอม	เพื่อพัฒนาเส้นทางคมนาคม	ก่อสร้างถนนดิน หมู่ที่ 12 บ้านภูมิพัฒนา สายบ้านนายสมนิต ลำดวนหอม กว้าง 5 ม. ยาว 300 ม. (ตามแบบอบต.กำหนด)	-	127,500	127,500	127,500	127,500	ร้อยละ 70 ของจำนวน ประชากร ผู้ใช้งาน	1. เส้นทางคมนาคมมี การพัฒนาขึ้น 2. มีความสะดวก รวดเร็วในการสัญจร	กองช่าง

ที่	โครงการ	วัตถุประสงค์	เป้าหมาย (ผลผลิตของโครงการ)	งบประมาณ					ตัวชี้วัด (KPI)	ผลที่คาดว่าจะได้รับ	หน่วยงาน รับผิดชอบหลัก
				2566 (บาท)	2567 (บาท)	2568 (บาท)	2569 (บาท)	2570 (บาท)			
299	โครงการก่อสร้างรางระบายน้ำ คสล. หมู่ที่ 1 บ้านดม	เพื่อระบายน้ำได้รวดเร็ว ไม่ท่วมขัง	ก่อสร้างรางระบายน้ำ คสล. หมู่ที่ 1 บ้านดม (ตามแบบ อบต. กำหนด)	200,000	200,000	200,000	200,000	200,000	ร้อยละ 70 ของจำนวน ประชากร ผู้ได้ประโยชน์	1.การระบายน้ำเป็นไป อย่างรวดเร็ว 2.ลดการเกิดน้ำท่วมขัง	กองช่าง
300	โครงการก่อสร้างรางระบายน้ำ คสล. หมู่ที่ 1 บ้านดม สายบ้านนายคมสัน แทนทอง บ้านดม - คุ่มอาตัน	เพื่อระบายน้ำได้รวดเร็ว น้ำไม่ท่วมขัง	ก่อสร้างรางระบายน้ำ คสล. หมู่ที่ 1 บ้านดม สายบ้านนายคมสัน แทนทอง บ้านดม - คุ่มอาตัน (ตามแบบ อบต. กำหนด)	500,000	500,000	500,000	500,000	500,000	ร้อยละ 70 ของจำนวน ประชากร ผู้ใช้นั้น	1. การระบายน้ำเป็น ไปอย่างรวดเร็ว 2 .ลดการเกิดน้ำท่วมขัง	กองช่าง
301	โครงการก่อสร้างรางระบายน้ำ คสล. หมู่ที่ 2 บ้านภูมิคดี สายบ้านนางชัย ปัดภัย	เพื่อระบายน้ำได้รวดเร็ว ไม่ท่วมขัง	ก่อสร้างรางระบายน้ำ คสล. หมู่ที่ 2 บ้านภูมิคดี สายบ้านนางชัย ปัดภัย (ตามแบบ อบต. กำหนด)	200,000	200,000	200,000	200,000	200,000	ร้อยละ 70 ของจำนวน ประชากร ผู้ได้ประโยชน์	1.การระบายน้ำเป็นไป อย่างรวดเร็ว 2.ลดการเกิดน้ำท่วมขัง	กองช่าง
302	โครงการก่อสร้างรางระบายน้ำ คสล. หมู่ที่ 2 บ้านภูมิคดี สายหมวดทางหลวงบัวเขต	เพื่อระบายน้ำได้รวดเร็ว ไม่ท่วมขัง	ก่อสร้างรางระบายน้ำ คสล. หมู่ที่ 2 บ้านภูมิคดี สายหมวดทางหลวงบัวเขต (ตามแบบ อบต. กำหนด)	200,000	200,000	200,000	200,000	200,000	ร้อยละ 70 ของจำนวน ประชากร ผู้ได้ประโยชน์	1.การระบายน้ำเป็นไป อย่างรวดเร็ว 2.ลดการเกิดน้ำท่วมขัง	กองช่าง

ที่	โครงการ	วัตถุประสงค์	เป้าหมาย (ผลผลิตของโครงการ)	งบประมาณ					ตัวชี้วัด (KPI)	ผลที่คาดว่าจะได้รับ	หน่วยงาน รับผิดชอบหลัก
				2566 (บาท)	2567 (บาท)	2568 (บาท)	2569 (บาท)	2570 (บาท)			
303	โครงการก่อสร้างรางระบายน้ำ คสล. หมู่ที่ 2 บ้านภูมิคดี	เพื่อระบายน้ำได้รวดเร็ว น้ำไม่ท่วมขัง	ก่อสร้างรางระบายน้ำ คสล. หมู่ที่ 2 บ้านภูมิคดี (ตามแบบ อบต. กำหนด)	500,000	500,000	500,000	500,000	500,000	ร้อยละ 70 ของจำนวนประชากร ผู้ใช้น้ำ	1. การระบายน้ำเป็นไปอย่างรวดเร็ว 2. ลดการเกิดน้ำท่วมขัง	กองช่าง
304	โครงการก่อสร้างรางระบายน้ำ คสล. หมู่ที่ 3 บ้านสนบ	เพื่อระบายน้ำได้รวดเร็ว น้ำไม่ท่วมขัง	ก่อสร้างรางระบายน้ำ คสล. หมู่ที่ 3 บ้านสนบ (ตามแบบ อบต. กำหนด)	200,000	200,000	200,000	200,000	200,000	ร้อยละ 70 ของจำนวนประชากร ผู้ได้ประโยชน์	1. การระบายน้ำเป็นไปอย่างรวดเร็ว 2. ลดการเกิดน้ำท่วมขัง	กองช่าง
305	โครงการก่อสร้างรางระบายน้ำ คสล. หมู่ที่ 4 บ้านสตึง	เพื่อระบายน้ำได้รวดเร็ว น้ำไม่ท่วมขัง	ก่อสร้างรางระบายน้ำ คสล. หมู่ที่ 4 บ้านสตึง (ตามแบบ อบต. กำหนด)	200,000	200,000	200,000	200,000	200,000	ร้อยละ 70 ของจำนวนประชากร ผู้ได้ประโยชน์	1. การระบายน้ำเป็นไปอย่างรวดเร็ว 2. ลดการเกิดน้ำท่วมขัง	กองช่าง
306	โครงการก่อสร้างรางระบายน้ำ คสล. หมู่ที่ 5 บ้านภูมิโปน	เพื่อระบายน้ำได้รวดเร็ว น้ำไม่ท่วมขัง	ก่อสร้างรางระบายน้ำ คสล. หมู่ที่ 5 บ้านภูมิโปน (ตามแบบ อบต. กำหนด)	200,000	200,000	200,000	200,000	200,000	ร้อยละ 70 ของจำนวนประชากร ผู้ได้ประโยชน์	1. การระบายน้ำเป็นไปอย่างรวดเร็ว 2. ลดการเกิดน้ำท่วมขัง	กองช่าง
307	โครงการก่อสร้างรางระบายน้ำ คสล. หมู่ที่ 6 บ้านซึ้งรุก	เพื่อระบายน้ำได้รวดเร็ว น้ำไม่ท่วมขัง	ก่อสร้างรางระบายน้ำ คสล. หมู่ที่ 6 บ้านซึ้งรุก (ตามแบบ อบต. กำหนด)	200,000	200,000	200,000	200,000	200,000	ร้อยละ 70 ของจำนวนประชากร ผู้ได้ประโยชน์	1. การระบายน้ำเป็นไปอย่างรวดเร็ว 2. ลดการเกิดน้ำท่วมขัง	กองช่าง
308	โครงการก่อสร้างรางระบายน้ำ คสล. หมู่ที่ 7 บ้านภูมิสวาย	เพื่อระบายน้ำได้รวดเร็ว น้ำไม่ท่วมขัง	ก่อสร้างรางระบายน้ำ คสล. หมู่ที่ 7 บ้านภูมิสวาย (ตามแบบ อบต. กำหนด)	200,000	200,000	200,000	200,000	200,000	ร้อยละ 70 ของจำนวนประชากร ผู้ได้ประโยชน์	1. การระบายน้ำเป็นไปอย่างรวดเร็ว 2. ลดการเกิดน้ำท่วมขัง	กองช่าง

ที่	โครงการ	วัตถุประสงค์	เป้าหมาย (ผลผลิตของโครงการ)	งบประมาณ					ตัวชี้วัด (KPI)	ผลที่คาดว่าจะได้รับ	หน่วยงาน รับผิดชอบหลัก
				2566 (บาท)	2567 (บาท)	2568 (บาท)	2569 (บาท)	2570 (บาท)			
309	โครงการก่อสร้างวาง ระบายน้ำ คสล. หมู่ที่ 8 บ้านภูมิขุณ	เพื่อระบายน้ำได้รวดเร็ว ไม่ท่วมขัง	ก่อสร้างวางระบายน้ำ คสล. หมู่ที่ 8 บ้านภูมิขุณ (ตามแบบ อบต. กำหนด)	200,000	200,000	200,000	200,000	200,000	ร้อยละ 70 ของจำนวน ประชากร ผู้ได้ประโยชน์	1.การระบายน้ำเป็นไป อย่างรวดเร็ว 2.ลดการเกิดน้ำท่วมขัง	กองช่าง
310	โครงการก่อสร้างวาง ระบายน้ำ คสล. หมู่ที่ 9 บ้านภูมิโพธิ์	เพื่อระบายน้ำได้รวดเร็ว ไม่ท่วมขัง	ก่อสร้างวางระบายน้ำ คสล. หมู่ที่ 9 บ้านภูมิโพธิ์ (ตามแบบ อบต. กำหนด)	500,000	500,000	500,000	500,000	500,000	ร้อยละ 70 ของจำนวน ประชากร ผู้ได้ประโยชน์	1.การระบายน้ำเป็นไป อย่างรวดเร็ว 2.ลดการเกิดน้ำท่วมขัง	กองช่าง
311	โครงการก่อสร้างวาง ระบายน้ำ คสล. หมู่ที่ 9 บ้านภูมิโพธิ์ สายบ้านนายบุญ ผลแมน	เพื่อระบายน้ำได้รวดเร็ว ไม่ท่วมขัง	ก่อสร้างวางระบายน้ำ คสล. หมู่ที่ 9 บ้านภูมิโพธิ์ สายบ้านนายบุญ ผลแมน (ตามแบบ อบต. กำหนด)	500,000	500,000	500,000	500,000	500,000	ร้อยละ 70 ของจำนวน ประชากร ผู้ได้ประโยชน์	1.การระบายน้ำเป็นไป อย่างรวดเร็ว 2.ลดการเกิดน้ำท่วมขัง	กองช่าง
312	โครงการก่อสร้างวาง ระบายน้ำ คสล. หมู่ที่ 9 บ้านภูมิโพธิ์ สายบ้านนายจ้านง แรงรอบ	เพื่อระบายน้ำได้รวดเร็ว ไม่ท่วมขัง	ก่อสร้างวางระบายน้ำ คสล. หมู่ที่ 9 บ้านภูมิโพธิ์ สายบ้านนายจ้านง แรงรอบ (ตามแบบ อบต. กำหนด)	500,000	500,000	500,000	500,000	500,000	ร้อยละ 70 ของจำนวน ประชากร ผู้ได้ประโยชน์	1.การระบายน้ำเป็นไป อย่างรวดเร็ว 2.ลดการเกิดน้ำท่วมขัง	กองช่าง
313	โครงการก่อสร้างวาง ระบายน้ำ คสล. หมู่ที่ 10 บ้านสันติสุข	เพื่อระบายน้ำได้รวดเร็ว ไม่ท่วมขัง	ก่อสร้างวางระบายน้ำ คสล. หมู่ที่ 10 บ้านสันติสุข (ตามแบบ อบต. กำหนด)	500,000	500,000	500,000	500,000	500,000	ร้อยละ 70 ของจำนวน ประชากร ผู้ได้ประโยชน์	1.การระบายน้ำเป็นไป อย่างรวดเร็ว 2.ลดการเกิดน้ำท่วมขัง	กองช่าง
314	โครงการก่อสร้างวาง ระบายน้ำ คสล. หมู่ที่ 10 บ้านสันติสุข สายหมวดทางหลวง	เพื่อระบายน้ำได้รวดเร็ว ไม่ท่วมขัง	ก่อสร้างวางระบายน้ำ คสล. หมู่ที่ 10 บ้านสันติสุข สายหมวดทางหลวง (ตามแบบ อบต. กำหนด)	500,000	500,000	500,000	500,000	500,000	ร้อยละ 70 ของจำนวน ประชากร ผู้ได้ประโยชน์	1.การระบายน้ำเป็นไป อย่างรวดเร็ว 2.ลดการเกิดน้ำท่วมขัง	กองช่าง

ที่	โครงการ	วัตถุประสงค์	เป้าหมาย (ผลผลิตของโครงการ)	งบประมาณ					ตัวชี้วัด (KPI)	ผลที่คาดว่าจะได้รับ	หน่วยงาน รับผิดชอบหลัก
				2566 (บาท)	2567 (บาท)	2568 (บาท)	2569 (บาท)	2570 (บาท)			
315	โครงการก่อสร้างรางระบายน้ำ คสล. หมู่ที่ 10 บ้านสันติสุข สายบ้านนายสมศักดิ์ ยิ่งหาญ	เพื่อระบายน้ำได้รวดเร็ว น้ำไม่ท่วมขัง	ก่อสร้างรางระบายน้ำ คสล. หมู่ที่ 10 บ้านสันติสุข สายบ้านนายสมศักดิ์ ยิ่งหาญ (ตามแบบ อบต. กำหนด)	500,000	500,000	500,000	500,000	500,000	ร้อยละ 70 ของจำนวนประชากร ผู้ได้ประโยชน์	1.การระบายน้ำเป็นไปอย่างรวดเร็ว 2.ลดการเกิดน้ำท่วมขัง	กองช่าง
316	โครงการก่อสร้างรางระบายน้ำ คสล. หมู่ที่ 10 บ้านสันติสุข สายบ้านนางสุเพียบ บุรีแสง	เพื่อระบายน้ำได้รวดเร็ว น้ำไม่ท่วมขัง	ก่อสร้างรางระบายน้ำ คสล. หมู่ที่ 10 บ้านสันติสุข สายบ้านนางสุเพียบ บุรีแสง (ตามแบบ อบต. กำหนด)	200,000	200,000	200,000	200,000	200,000	ร้อยละ 70 ของจำนวนประชากร ผู้ได้ประโยชน์	1.การระบายน้ำเป็นไปอย่างรวดเร็ว 2.ลดการเกิดน้ำท่วมขัง	กองช่าง
317	โครงการก่อสร้างรางระบายน้ำ คสล. หมู่ที่ 10 บ้านสันติสุข สายบ้านนายประสูตร นาคเกี้ยว	เพื่อระบายน้ำได้รวดเร็ว น้ำไม่ท่วมขัง	ก่อสร้างรางระบายน้ำ คสล. หมู่ที่ 10 บ้านสันติสุข สายบ้านนายประสูตร นาคเกี้ยว (ตามแบบ อบต. กำหนด)	200,000	200,000	200,000	200,000	200,000	ร้อยละ 70 ของจำนวนประชากร ผู้ได้ประโยชน์	1.การระบายน้ำเป็นไปอย่างรวดเร็ว 2.ลดการเกิดน้ำท่วมขัง	กองช่าง
318	โครงการก่อสร้างรางระบายน้ำ คสล. หมู่ที่ 10 บ้านสันติสุข สายบ้านนายประยูร จำนงครักษ์	เพื่อระบายน้ำได้รวดเร็ว น้ำไม่ท่วมขัง	ก่อสร้างรางระบายน้ำ คสล. หมู่ที่ 10 บ้านสันติสุข สายบ้านนายประยูร จำนงครักษ์ (ตามแบบ อบต. กำหนด)	200,000	200,000	200,000	200,000	200,000	ร้อยละ 70 ของจำนวนประชากร ผู้ได้ประโยชน์	1.การระบายน้ำเป็นไปอย่างรวดเร็ว 2.ลดการเกิดน้ำท่วมขัง	กองช่าง
319	โครงการก่อสร้างรางระบายน้ำ คสล. หมู่ที่ 10 บ้านสันติสุข สายบ้านนางวีริญา ชาญเขียว	เพื่อระบายน้ำได้รวดเร็ว น้ำไม่ท่วมขัง	ก่อสร้างรางระบายน้ำ คสล. หมู่ที่ 10 บ้านสันติสุข สายบ้านนางวีริญา ชาญเขียว (ตามแบบ อบต. กำหนด)	200,000	200,000	200,000	200,000	200,000	ร้อยละ 70 ของจำนวนประชากร ผู้ได้ประโยชน์	1.การระบายน้ำเป็นไปอย่างรวดเร็ว 2.ลดการเกิดน้ำท่วมขัง	กองช่าง
320	โครงการก่อสร้างรางระบายน้ำ คสล. หมู่ที่ 10 บ้านสันติสุข สายบ้านนายกิน รักเต็ง	เพื่อระบายน้ำได้รวดเร็ว น้ำไม่ท่วมขัง	ก่อสร้างรางระบายน้ำ คสล. หมู่ที่ 10 บ้านสันติสุข สายบ้านนายกิน รักเต็ง (ตามแบบ อบต. กำหนด)	200,000	200,000	200,000	200,000	200,000	ร้อยละ 70 ของจำนวนประชากร ผู้ได้ประโยชน์	1.การระบายน้ำเป็นไปอย่างรวดเร็ว 2.ลดการเกิดน้ำท่วมขัง	กองช่าง

ที่	โครงการ	วัตถุประสงค์	เป้าหมาย (ผลผลิตของโครงการ)	งบประมาณ					ตัวชี้วัด (KPI)	ผลที่คาดว่าจะได้รับ	หน่วยงาน รับผิดชอบหลัก
				2566 (บาท)	2567 (บาท)	2568 (บาท)	2569 (บาท)	2570 (บาท)			
321	โครงการก่อสร้างวางระบายน้ำ คสล. หมู่ที่ 10 บ้านสันติสุข สายหน้าบ้านนายพินิจ ศิริไสย	เพื่อระบายน้ำได้รวดเร็ว ไม่ท่วมขัง	ก่อสร้างวางระบายน้ำ คสล. หมู่ที่ 10 บ้านสันติสุข สายหน้าบ้านนายพินิจ ศิริไสย (ตามแบบ อบต. กำหนด)	500,000	500,000	500,000	500,000	500,000	ร้อยละ 70 ของจำนวน ประชากร ผู้ได้ประโยชน์	1.การระบายน้ำเป็นไป อย่างรวดเร็ว 2.ลดการเกิดน้ำท่วมขัง	กองช่าง
322	โครงการก่อสร้างวางระบายน้ำ คสล. หมู่ที่ 10 บ้านสันติสุข สายบ้านนางพร ยิ่งหาญ	เพื่อระบายน้ำได้รวดเร็ว ไม่ท่วมขัง	ก่อสร้างวางระบายน้ำ คสล. หมู่ที่ 10 บ้านสันติสุข สายบ้านนางพร ยิ่งหาญ (ตามแบบ อบต. กำหนด)	500,000	500,000	500,000	500,000	500,000	ร้อยละ 70 ของจำนวน ประชากร ผู้ได้ประโยชน์	1.การระบายน้ำเป็นไป อย่างรวดเร็ว 2.ลดการเกิดน้ำท่วมขัง	กองช่าง
323	โครงการก่อสร้างวางระบายน้ำ คสล. หมู่ที่ 10 บ้านสันติสุข สายบ้านนางเพียร ยิ่งหาญ	เพื่อระบายน้ำได้รวดเร็ว ไม่ท่วมขัง	ก่อสร้างวางระบายน้ำ คสล. หมู่ที่ 10 บ้านสันติสุข สายบ้านนางเพียร ยิ่งหาญ (ตามแบบ อบต. กำหนด)	500,000	500,000	500,000	500,000	500,000	ร้อยละ 70 ของจำนวน ประชากร ผู้ได้ประโยชน์	1.การระบายน้ำเป็นไป อย่างรวดเร็ว 2.ลดการเกิดน้ำท่วมขัง	กองช่าง
324	โครงการก่อสร้างวาง ระบายน้ำ คสล. หมู่ที่ 11 บ้านเทพอุดม	เพื่อระบายน้ำได้รวดเร็ว ไม่ท่วมขัง	ก่อสร้างวางระบายน้ำ คสล. หมู่ที่ 11 บ้านเทพอุดม (ตามแบบ อบต. กำหนด)	100,000	100,000	100,000	100,000	100,000	ร้อยละ 70 ของจำนวน ประชากร ผู้ได้ประโยชน์	1.การระบายน้ำเป็นไป อย่างรวดเร็ว 2.ลดการเกิดน้ำท่วมขัง	กองช่าง
325	โครงการซ่อมแซมวาง ระบายน้ำ คสล. หมู่ที่ 11 บ้านเทพอุดม	เพื่อระบายน้ำได้รวดเร็ว ไม่ท่วมขัง	ซ่อมแซมวางระบายน้ำ คสล. หมู่ที่ 11 บ้านเทพอุดม (ตามแบบ อบต. กำหนด)	100,000	100,000	100,000	100,000	100,000	ร้อยละ 70 ของจำนวน ประชากร ผู้ได้ประโยชน์	1.การระบายน้ำเป็นไป อย่างรวดเร็ว 2.ลดการเกิดน้ำท่วมขัง	กองช่าง

ที่	โครงการ	วัตถุประสงค์	เป้าหมาย (ผลผลิตของโครงการ)	งบประมาณ					ตัวชี้วัด (KPI)	ผลที่คาดว่าจะได้รับ	หน่วยงาน รับผิดชอบหลัก
				2566 (บาท)	2567 (บาท)	2568 (บาท)	2569 (บาท)	2570 (บาท)			
326	โครงการก่อสร้างรางระบายน้ำ คสล. หมู่ที่ 12 บ้านภูมิพัฒนา	เพื่อระบายน้ำได้รวดเร็ว น้ำไม่ท่วมขัง	ก่อสร้างรางระบายน้ำ คสล. หมู่ที่ 12 บ้านภูมิพัฒนา (ตามแบบ อบต. กำหนด)	500,000	500,000	500,000	500,000	500,000	ร้อยละ 70 ของจำนวนประชากร ผู้ได้ประโยชน์	1.การระบายน้ำเป็นไปอย่างรวดเร็ว 2.ลดการเกิดน้ำท่วมขัง	กองช่าง
327	โครงการวางระบายน้ำ คสล. หมู่ที่ 12 บ้านภูมิพัฒนา สายหน้าศาลากลางหมู่บ้าน	เพื่อระบายน้ำได้รวดเร็ว น้ำไม่ท่วมขัง	วางระบายน้ำ คสล. หมู่ที่ 12 บ้านภูมิพัฒนา สายหน้าศาลากลางหมู่บ้าน (ตามแบบ อบต. กำหนด)	300,000	300,000	300,000	300,000	300,000	ร้อยละ 70 ของจำนวนประชากร ผู้ได้ประโยชน์	1. การระบายน้ำเป็นไปอย่างรวดเร็ว 2 .ลดการเกิดน้ำท่วมขัง	กองช่าง
328	โครงการวางท่อระบายน้ำ หมู่ที่ 1 บ้านดม	เพื่อระบายน้ำได้รวดเร็ว น้ำไม่ท่วมขัง	วางท่อระบายน้ำ หมู่ที่ 1 บ้านดม (ตามแบบ อบต. กำหนด)	500,000	500,000	500,000	500,000	500,000	ร้อยละ 70 ของจำนวนประชากร ผู้ได้ประโยชน์	1.การระบายน้ำเป็นไปอย่างรวดเร็ว 2.ลดการเกิดน้ำท่วมขัง	กองช่าง
329	โครงการวางท่อระบายน้ำ หมู่ที่ 1 บ้านดม บ้านดม - คุ่มอาตัน	เพื่อระบายน้ำได้รวดเร็ว น้ำไม่ท่วมขัง	วางท่อระบายน้ำ หมู่ที่ 1 บ้านดม บ้านดม - คุ่มอาตัน (ตามแบบ อบต. กำหนด)	200,000	200,000	200,000	200,000	200,000	ร้อยละ 70 ของจำนวนประชากร ผู้ได้ประโยชน์	1.การระบายน้ำเป็นไปอย่างรวดเร็ว 2.ลดการเกิดน้ำท่วมขัง	กองช่าง

ที่	โครงการ	วัตถุประสงค์	เป้าหมาย (ผลผลิตของโครงการ)	งบประมาณ					ตัวชี้วัด (KPI)	ผลที่คาดว่าจะได้รับ	หน่วยงาน รับผิดชอบหลัก
				2566 (บาท)	2567 (บาท)	2568 (บาท)	2569 (บาท)	2570 (บาท)			
330	โครงการวางท่อระบายน้ำ หมู่ที่ 1 บ้านดม สายบ้านนายคมสัน แทนทอง - คุ่มอาพัน	เพื่อระบายน้ำได้รวดเร็ว น้ำไม่ท่วมขัง	วางท่อระบายน้ำ หมู่ที่ 1 บ้านดม สายบ้านนายคมสัน แทนทอง - คุ่มอาพัน (ตามแบบ อบต. กำหนด)	200,000	200,000	200,000	200,000	200,000	ร้อยละ 70 ของจำนวน ประชากร ผู้ได้ประโยชน์	1.การระบายน้ำเป็นไป อย่างรวดเร็ว 2.ลดการเกิดน้ำท่วมขัง	กองช่าง
331	โครงการวางท่อระบายน้ำ คสล. หมู่ที่ 3 บ้านสนบ	เพื่อระบายน้ำได้รวดเร็ว น้ำไม่ท่วมขัง	วางท่อระบายน้ำ คสล. หมู่ที่ 3 บ้านสนบ (ตามแบบ อบต. กำหนด)	-	200,000	200,000	200,000	200,000	ร้อยละ 70 ของจำนวน ประชากร ผู้ได้ประโยชน์	1.การระบายน้ำเป็นไป อย่างรวดเร็ว 2.ลดการเกิดน้ำท่วมขัง	กองช่าง
332	โครงการวางท่อระบายน้ำ พร้อมบ่อพัก หมู่ที่ 3 บ้านสนบ	เพื่อระบายน้ำได้รวดเร็ว น้ำไม่ท่วมขัง	วางท่อระบายน้ำพร้อมบ่อพัก หมู่ที่ 3 บ้านสนบ (ตามแบบ อบต. กำหนด)	1,000,000	1,000,000	1,000,000	1,000,000	1,000,000	ร้อยละ 70 ของจำนวน ประชากร ผู้ได้ประโยชน์	1. การระบายน้ำเป็น ไปอย่างรวดเร็ว 2 .ลดการเกิดน้ำท่วมขัง	กองช่าง
333	โครงการวางท่อระบายน้ำ หมู่ที่ 4 บ้านสติง	เพื่อระบายน้ำได้รวดเร็ว น้ำไม่ท่วมขัง	วางท่อระบายน้ำ หมู่ที่ 4 บ้านสติง (ตามแบบ อบต. กำหนด)	200,000	200,000	200,000	200,000	200,000	ร้อยละ 70 ของจำนวน ประชากร ผู้ได้ประโยชน์	1.การระบายน้ำเป็นไป อย่างรวดเร็ว 2.ลดการเกิดน้ำท่วมขัง	กองช่าง

ที่	โครงการ	วัตถุประสงค์	เป้าหมาย (ผลผลิตของโครงการ)	งบประมาณ					ตัวชี้วัด (KPI)	ผลที่คาดว่าจะได้รับ	หน่วยงาน รับผิดชอบหลัก
				2566 (บาท)	2567 (บาท)	2568 (บาท)	2569 (บาท)	2570 (บาท)			
334	โครงการก่อสร้างวางท่อระบายน้ำ หมู่ที่ 5 บ้านภูมิโปน	เพื่อระบายน้ำได้รวดเร็ว น้ำไม่ท่วมขัง	ก่อสร้างวางท่อระบายน้ำ หมู่ที่ 5 บ้านภูมิโปน (ตามแบบ อบต.กำหนด)	200,000	200,000	200,000	200,000	200,000	ร้อยละ 70 ของจำนวนประชากร ผู้ได้ประโยชน์	1.การระบายน้ำเป็นไปอย่างรวดเร็ว 2.ลดการเกิดน้ำท่วมขัง	กองช่าง
335	โครงการวางท่อระบายน้ำ หมู่ที่ 6 บ้านซีจรุก	เพื่อระบายน้ำได้รวดเร็ว น้ำไม่ท่วมขัง	วางท่อระบายน้ำ หมู่ที่ 6 บ้านซีจรุก (ตามแบบ อบต. กำหนด)	100,000	100,000	100,000	100,000	100,000	ร้อยละ 70 ของจำนวนประชากร ผู้ได้ประโยชน์	1.การระบายน้ำเป็นไปอย่างรวดเร็ว 2.ลดการเกิดน้ำท่วมขัง	กองช่าง
336	โครงการวางท่อระบายน้ำ หมู่ที่ 7 บ้านภูมิสวย สายบ้านนายชม วิชума - สระวัดแสนอุดมสุข	เพื่อระบายน้ำได้รวดเร็ว น้ำไม่ท่วมขัง	วางท่อระบายน้ำ หมู่ที่ 7 บ้านภูมิสวย สายบ้านนายชม วิชума - สระวัดแสนอุดมสุข (ตามแบบ อบต. กำหนด)	200,000	200,000	200,000	200,000	200,000	ร้อยละ 70 ของจำนวนประชากร ผู้ได้ประโยชน์	1.การระบายน้ำเป็นไปอย่างรวดเร็ว 2.ลดการเกิดน้ำท่วมขัง	กองช่าง
337	โครงการวางท่อระบายน้ำ คสล. หมู่ที่ 8 บ้านภูมิขุ่น	เพื่อระบายน้ำได้รวดเร็ว น้ำไม่ท่วมขัง	วางท่อระบายน้ำ คสล. หมู่ที่ 8 บ้านภูมิขุ่น (ตามแบบ อบต. กำหนด)	200,000	200,000	200,000	200,000	200,000	ร้อยละ 70 ของจำนวนประชากร ผู้ได้ประโยชน์	1.การระบายน้ำเป็นไปอย่างรวดเร็ว 2.ลดการเกิดน้ำท่วมขัง	กองช่าง
338	โครงการวางท่อระบายน้ำ คสล. หมู่ที่ 9 บ้านภูมิโพธิ์ สายหนองตะเปียงโนง	เพื่อระบายน้ำได้รวดเร็ว น้ำไม่ท่วมขัง	วางท่อระบายน้ำ คสล. หมู่ที่ 9 บ้านภูมิโพธิ์ สายหนองตะเปียงโนง (ตามแบบ อบต. กำหนด)	50,000	50,000	50,000	50,000	50,000	ร้อยละ 70 ของจำนวนประชากร ผู้ได้ประโยชน์	1.การระบายน้ำเป็นไปอย่างรวดเร็ว 2.ลดการเกิดน้ำท่วมขัง	กองช่าง

ที่	โครงการ	วัตถุประสงค์	เป้าหมาย (ผลผลิตของโครงการ)	งบประมาณ					ตัวชี้วัด (KPI)	ผลที่คาดว่าจะได้รับ	หน่วยงาน รับผิดชอบหลัก
				2566 (บาท)	2567 (บาท)	2568 (บาท)	2569 (บาท)	2570 (บาท)			
339	โครงการวางท่อระบายน้ำ คสล. หมู่ที่ 9 บ้านภูมิโพธิ์ รอบห้วยเสน	เพื่อระบายน้ำได้รวดเร็ว น้ำไม่ท่วมขัง	วางท่อระบายน้ำ คสล. หมู่ที่ 9 บ้านภูมิโพธิ์ รอบห้วยเสน (ตามแบบ อบต. กำหนด)	100,000	100,000	100,000	100,000	100,000	ร้อยละ 70 ของจำนวน ประชากร ผู้ได้ประโยชน์	1.การระบายน้ำเป็นไป อย่างรวดเร็ว 2.ลดการเกิดน้ำท่วมขัง	กองช่าง
340	โครงการวางท่อระบายน้ำ พร้อมบ่อพัก หมู่ที่ 10 บ้านสันติสุข	เพื่อระบายน้ำได้รวดเร็ว น้ำไม่ท่วมขัง	วางท่อระบายน้ำพร้อมบ่อพัก หมู่ที่ 10 บ้านสันติสุข (ตามแบบ อบต. กำหนด)	1,000,000	1,000,000	1,000,000	1,000,000	1,000,000	ร้อยละ 70 ของจำนวน ประชากร ผู้ใช้นถนน	1. การระบายน้ำเป็น ไปอย่างรวดเร็ว 2 .ลดการเกิดน้ำท่วมขัง	กองช่าง
341	โครงการวางท่อระบายน้ำ หมู่ที่ 10 บ้านสันติสุข	เพื่อระบายน้ำได้รวดเร็ว น้ำไม่ท่วมขัง	วางท่อระบายน้ำ หมู่ที่ 10 บ้านสันติสุข (ตามแบบ อบต. กำหนด)	200,000	200,000	200,000	200,000	200,000	ร้อยละ 70 ของจำนวน ประชากร ผู้ได้ประโยชน์	1.การระบายน้ำเป็นไป อย่างรวดเร็ว 2.ลดการเกิดน้ำท่วมขัง	กองช่าง
342	โครงการวางท่อระบายน้ำ หมู่ที่ 11 บ้านเทพอุดม	เพื่อระบายน้ำได้รวดเร็ว น้ำไม่ท่วมขัง	วางท่อระบายน้ำ หมู่ที่ 11 บ้านเทพอุดม (ตามแบบ อบต. กำหนด)	200,000	200,000	200,000	200,000	200,000	ร้อยละ 70 ของจำนวน ประชากร ผู้ได้ประโยชน์	1.การระบายน้ำเป็นไป อย่างรวดเร็ว 2.ลดการเกิดน้ำท่วมขัง	กองช่าง
343	โครงการวางท่อระบายน้ำ คสล. หมู่ที่ 12 บ้านกุ่มพัฒนา สายหน้าบ้านนายพวง ไหล่มั่น	เพื่อระบายน้ำได้รวดเร็ว น้ำไม่ท่วมขัง	วางท่อระบายน้ำ คสล. หมู่ที่ 12 บ้านกุ่มพัฒนา สายหน้าบ้านนายพวง ไหล่มั่น (ตามแบบ อบต. กำหนด)	50,000	50,000	50,000	50,000	50,000	ร้อยละ 70 ของจำนวน ประชากร ผู้ได้ประโยชน์	1.การระบายน้ำเป็นไป อย่างรวดเร็ว 2.ลดการเกิดน้ำท่วมขัง	กองช่าง

ที่	โครงการ	วัตถุประสงค์	เป้าหมาย (ผลผลิตของโครงการ)	งบประมาณ					ตัวชี้วัด (KPI)	ผลที่คาดว่าจะได้รับ	หน่วยงาน รับผิดชอบหลัก
				2566 (บาท)	2567 (บาท)	2568 (บาท)	2569 (บาท)	2570 (บาท)			
344	โครงการเกรดถนนภายใน ตำบลดม	เพื่อปรับผิวจราจรให้การ สัญจรไปมาสะดวก	ปรับเกรดถนน, ผิวจราจร พื้นที่ตำบลดม (ตามแบบ อบต. กำหนด)	500,000	500,000	500,000	500,000	500,000	ร้อยละ 70 ของจำนวน ประชากร ผู้ใช้ถนน	1. ถนนได้รับการปรับผิว จราจรมีสภาพดีขึ้น 2. มีความสะดวก รวดเร็วในการสัญจร	กองช่าง
345	โครงการปรับปรุงซ่อมแซม ท่อระบายน้ำ	เพื่อปรับปรุง ซ่อมแซม ท่อระบายน้ำให้สามารถ ระบายน้ำไม่ให้เกิดท่วมขัง	ปรับปรุง ซ่อมแซม ท่อระบายน้ำ คสล. หมู่ที่ 1-12 (ตามแบบ อบต. กำหนด)	50,000	50,000	50,000	50,000	50,000	ร้อยละ 70 ของจำนวน ประชากร ผู้ได้ประโยชน์	1.การระบายน้ำเป็นไป อย่างรวดเร็ว 2.ลดการเกิดน้ำท่วมขัง	กองช่าง
346	โครงการปรับปรุงซ่อมแซม รางระบายน้ำ	เพื่อปรับปรุง ซ่อมแซม ท่อระบายน้ำให้สามารถ ระบายน้ำไม่ให้เกิดท่วมขัง	ปรับปรุง ซ่อมแซม รางระบายน้ำ คสล. หมู่ที่ 1-12 (ตามแบบ อบต. กำหนด)	50,000	50,000	50,000	50,000	50,000	ร้อยละ 70 ของจำนวน ประชากร ผู้ได้ประโยชน์	1.การระบายน้ำเป็นไป อย่างรวดเร็ว 2.ลดการเกิดน้ำท่วมขัง	กองช่าง
347	โครงการปรับปรุงซ่อมแซม ถนนคอนกรีตเสริมเหล็ก	เพื่อปรับปรุง ซ่อมแซม ให้การสัญจรไปมาสะดวก	ปรับปรุง ซ่อมแซม ถนนคอนกรีตเสริมเหล็ก หมู่ที่ 1-12 ตำบลดม (ตามแบบ อบต. กำหนด)	100,000	100,000	100,000	100,000	100,000	ร้อยละ 70 ของจำนวน ประชากร ผู้ใช้ถนน	1. ถนนได้รับการปรับผิว จราจรมีสภาพดีขึ้น 2. มีความสะดวก รวดเร็วในการสัญจร	กองช่าง

ที่	โครงการ	วัตถุประสงค์	เป้าหมาย (ผลผลิตของโครงการ)	งบประมาณ					ตัวชี้วัด (KPI)	ผลที่คาดว่าจะได้รับ	หน่วยงาน รับผิดชอบหลัก
				2566 (บาท)	2567 (บาท)	2568 (บาท)	2569 (บาท)	2570 (บาท)			
348	โครงการปรับปรุงซ่อมแซม ถนนลงหินคลุก	เพื่อปรับปรุง ซ่อมแซม ให้การสัญจรไปมาสะดวก	ปรับปรุง ซ่อมแซม ถนนลงหินคลุก หมู่ 1-12 ตำบลม (ตามแบบ อบต. กำหนด)	100,000	100,000	100,000	100,000	100,000	ร้อยละ 70 ของจำนวน ประชากร ผู้ใช้ถนน	1. ถนนได้รับการปรับผิว จราจรมีสภาพดีขึ้น 2. มีความสะดวก รวดเร็วในการสัญจร	กองช่าง
349	โครงการศูนย์อินเทอร์เน็ต (Internet) ตำบล	เพื่อให้มีแหล่งเรียนรู้ ประจำตำบล	ตั้งศูนย์อินเทอร์เน็ต จำนวน 1 ศูนย์	-	-	300,000	-	300,000	จำนวนศูนย์ การเรียนรู้ 1 แห่ง	1. มีแหล่งเรียนรู้ข้อมูล ค้นคว้าต่าง ๆ 2. เป็นศูนย์กลางการ เรียนรู้ของตำบล	กองช่าง
รวม	349 โครงการ	-	-	21,156,500	204,145,560	205,564,810	175,319,560	204,813,310	-	-	-

รายละเอียดโครงการพัฒนา
แผนพัฒนาท้องถิ่น (พ.ศ. 2566 - 2570) ทบพวน ครั้งที่ 1/2566
องค์การบริหารส่วนตำบลม อำเภอสังขะ จังหวัดสุรินทร์

- ก. ยุทธศาสตร์ชาติ 20 ปี ยุทธศาสตร์ที่ 4 ด้านการสร้างโอกาสความเสมอภาคและเท่าเทียมกันทางสังคม
- ข. แผนพัฒนาเศรษฐกิจและสังคมแห่งชาติ ฉบับที่ 13 หมายความว่า 4 ไทยเป็นศูนย์กลางทางการแพทย์และสุขภาพมูลค่าสูง
- ค. Sustainable Development Goals : SDGs เป้าหมายที่ 3 สร้างหลักประกันว่าคนมีชีวิตที่มีสุขภาพดีและส่งเสริมความเป็นอยู่ที่ดีสำหรับทุกคนในทุก
- ง. ยุทธศาสตร์จังหวัด ประเด็นการพัฒนาที่ 5 การยกระดับคุณภาพชีวิตของประชาชน
- จ. ยุทธศาสตร์การพัฒนาของ อปท.ในเขตจังหวัด ที่ 5 การยกระดับคุณภาพชีวิตของประชาชน
- 6. ยุทธศาสตร์ด้านการพัฒนาสาธารณสุข
 - 1.10 กลยุทธ์เสริมสร้างสุขภาพของประชาชนทุกกลุ่มอายุ
 - 1.11 กลยุทธ์การควบคุมและป้องกันโรค
 - 1.12 กลยุทธ์พัฒนาการเรียนรู้ด้านสาธารณสุขขั้นพื้นฐาน

(1) แผนงานสาธารณสุข

ที่	โครงการ	วัตถุประสงค์	เป้าหมาย (ผลผลิตของโครงการ)	งบประมาณ					ตัวชี้วัด (KPI)	ผลที่คาดว่าจะได้รับ	หน่วยงาน รับผิดชอบหลัก
				2566 (บาท)	2567 (บาท)	2568 (บาท)	2569 (บาท)	2570 (บาท)			
1	โครงการสนับสนุนกองทุนหลักประกันสุขภาพตำบล	เพื่อสนับสนุนงบประมาณให้แก่กองทุนหลักประกันสุขภาพตำบล	สนับสนุนงบประมาณให้แก่กองทุนหลักประกันสุขภาพตำบล	300,000	300,000	300,000	300,000	300,000	ร้อยละ 100 กองทุนได้ รับการ สนับสนุน	1.กองทุนมีงบประมาณ ดำเนินกิจกรรม 2. ประชาชนได้รับการ ดูแลด้านสุขภาพ	สำนักปลัด
2	โครงการสุขภาพสมวัย ตาใส ใจใส ห่วงใยผู้สูงอายุและผู้ด้อยโอกาส	เพื่อตรวจคัดกรองตาและตรวจวัดสายตาปรึกษาผู้เป็นโรคต่อกระจก	ประชาชนตำบลม	180,000	180,000	180,000	180,000	180,000	ร้อยละ 80 ประชาชน มีสุขภาพสาย ตาดีขึ้นร้อยละ	1.ประชาชนมีสุขภาพ สายตาดีขึ้น 2.ได้รับการช่วยเหลือโรค ทางสายตาของถูกวิธี	สำนักปลัด

ที่	โครงการ	วัตถุประสงค์	เป้าหมาย (ผลผลิตของโครงการ)	งบประมาณ					ตัวชี้วัด (KPI)	ผลที่คาดว่าจะได้รับ	หน่วยงาน รับผิดชอบหลัก
				2566 (บาท)	2567 (บาท)	2568 (บาท)	2569 (บาท)	2570 (บาท)			
3	โครงการควบคุม รมรงค์ ป้องกันโรคใช้เลือดออก และโรคติดต่อมาโดยสัตว์ แมลง	เพื่อควบคุมกำจัดยุงลาย เพื่อลดอัตราการป่วยด้วย โรคใช้เลือดออกและโรค ติดต่อนำโดยสัตว์ แมลง	พื้นที่ตำบลม หมู่ที่ 1-12	10,000	10,000	10,000	10,000	10,000	ร้อยละ 80 ของโรค ติดต่อใน พื้นที่ลดลง	1.ระบาดในพื้นที่ลดลง 2.รู้วิธีเบื้องต้นในการ ควบคุม ป้องกันโรค	สำนักปลัด
4	โครงการป้องกันและควบคุม โรคติดต่ออุบัติใหม่ และอุบัติซ้ำ	เพื่อสร้างความเข้มแข็งและ การมีส่วนร่วมในการป้องกัน และควบคุมโรคติดต่อในชุมชน	พื้นที่ตำบลม หมู่ที่ 1-12	50,000	50,000	50,000	50,000	50,000	ร้อยละ 80 ของโรค ติดต่อใน พื้นที่ลดลง	1.ระบาดในพื้นที่ลดลง 2.รู้วิธีเบื้องต้นในการ ควบคุม ป้องกันโรค	สำนักปลัด
5	โครงการสัตว์ปลอดโรค คนปลอดภัยจากโรคพิษสุนัขบ้า ตามพระปณิธานศาสตราจารย์ ดร. สมเด็จพระเจ้าน้องนางเธอ เจ้าฟ้าจุฬาภรณวลัยลักษณ์ อัครราชกุมารี กรมพระศรีสวางควัฒนวรขัตติยราชนารี	เพื่อป้องกันและควบคุมโรคพิษสุนัขบ้า การให้ความรู้อันตรายที่เกิดจากความรุนแรงของโรคพิษสุนัขบ้า	พื้นที่ตำบลม หมู่ที่ 1-12	50,000	50,000	50,000	50,000	50,000	ร้อยละ 80 ของสัตว์ในพื้นที่ที่ได้รับการ ควบคุมโรค พิษสุนัขบ้า	1.ลดความเสี่ยงการเกิด โรคระบาดในพื้นที่ 2.สัตว์ในพื้นที่ได้รับการ ควบคุมโรค	สำนักปลัด
6	โครงการส่งเสริมปลูกพืช สมุนไพรและการใช้สมุนไพร	เพื่อส่งเสริมการเรียนรู้ นำภูมิปัญญาท้องถิ่นมาใช้ และศึกษาประโยชน์ที่ได้จาก สมุนไพรไทย	พื้นที่ตำบลม	50,000	50,000	50,000	50,000	50,000	ร้อยละ 70 มีพืชสมุนไพร อนุรักษ์ไว้	1.สามารถนำภูมิปัญญา มาศึกษาประโยชน์ที่ได้ จากสมุนไพรไทย 2.อนุรักษ์พืชสมุนไพรที่ หายาก	สำนักปลัด
7	โครงการอบรมเพิ่มศักยภาพ ของ อสม.	เพื่ออบรม อสม. ให้มีความรู้ ทักษะ ศักยภาพในการ ทำงานเพิ่มขึ้น	อสม. หมู่ที่ 1-12	200,000	200,000	200,000	200,000	200,000	ร้อยละ 70 ของ อสม. มี ทักษะเพิ่มขึ้น	1.อสม. เข้าใจบทบาทหน้าที่ 2. ทำงานอย่างมีศักยภาพ มีทักษะความรู้เพิ่มขึ้น	สำนักปลัด

ที่	โครงการ	วัตถุประสงค์	เป้าหมาย (ผลผลิตของโครงการ)	งบประมาณ					ตัวชี้วัด (KPI)	ผลที่คาดว่าจะได้รับ	หน่วยงาน รับผิดชอบหลัก
				2566 (บาท)	2567 (บาท)	2568 (บาท)	2569 (บาท)	2570 (บาท)			
15	โครงการพระราชดำริ ด้านสาธารณสุข	เพื่อสนับสนุนการดำเนินการ ตามโครงการพระราชดำริด้าน สาธารณสุข	1 ครั้ง/ คณะกรรมการหมู่บ้าน หมู่ที่ 8	20,000	20,000	20,000	20,000	20,000	ร้อยละ 70 ของผู้เข้าร่วม โครงการ	1. ประชาชนได้รับความรู้ ความเข้าใจตามโครงการ พระราชดำริด้านสาธารณสุข	สำนักปลัด/ คณะกรรมการ หมู่บ้าน หมู่ที่ 8
16	โครงการพระราชดำริ ด้านสาธารณสุข	เพื่อสนับสนุนการดำเนินการ ตามโครงการพระราชดำริด้าน สาธารณสุข	1 ครั้ง/ คณะกรรมการหมู่บ้าน หมู่ที่ 9	20,000	20,000	20,000	20,000	20,000	ร้อยละ 70 ของผู้เข้าร่วม โครงการ	1. ประชาชนได้รับความรู้ ความเข้าใจตามโครงการ พระราชดำริด้านสาธารณสุข	สำนักปลัด/ คณะกรรมการ หมู่บ้าน หมู่ที่ 9
17	โครงการพระราชดำริ ด้านสาธารณสุข	เพื่อสนับสนุนการดำเนินการ ตามโครงการพระราชดำริด้าน สาธารณสุข	1 ครั้ง/ คณะกรรมการหมู่บ้าน หมู่ที่ 10	20,000	20,000	20,000	20,000	20,000	ร้อยละ 70 ของผู้เข้าร่วม โครงการ	1. ประชาชนได้รับความรู้ ความเข้าใจตามโครงการ พระราชดำริด้านสาธารณสุข	สำนักปลัด/ คณะกรรมการ หมู่บ้าน หมู่ที่ 10
18	โครงการพระราชดำริ ด้านสาธารณสุข	เพื่อสนับสนุนการดำเนินการ ตามโครงการพระราชดำริด้าน สาธารณสุข	1 ครั้ง/ คณะกรรมการหมู่บ้าน หมู่ที่ 11	20,000	20,000	20,000	20,000	20,000	ร้อยละ 70 ของผู้เข้าร่วม โครงการ	1. ประชาชนได้รับความรู้ ความเข้าใจตามโครงการ พระราชดำริด้านสาธารณสุข	สำนักปลัด/ คณะกรรมการ หมู่บ้าน หมู่ที่ 11
19	โครงการพระราชดำริ ด้านสาธารณสุข	เพื่อสนับสนุนการดำเนินการ ตามโครงการพระราชดำริด้าน สาธารณสุข	1 ครั้ง/ คณะกรรมการหมู่บ้าน หมู่ที่ 12	20,000	20,000	20,000	20,000	20,000	ร้อยละ 70 ของผู้เข้าร่วม โครงการ	1. ประชาชนได้รับความรู้ ความเข้าใจตามโครงการ พระราชดำริด้านสาธารณสุข	สำนักปลัด/ คณะกรรมการ หมู่บ้าน หมู่ที่ 12

ที่	โครงการ	วัตถุประสงค์	เป้าหมาย (ผลผลิตของโครงการ)	งบประมาณ					ตัวชี้วัด (KPI)	ผลที่คาดว่าจะได้รับ	หน่วยงาน รับผิดชอบหลัก
				2566 (บาท)	2567 (บาท)	2568 (บาท)	2569 (บาท)	2570 (บาท)			
20	อุดหนุนที่ทำการปกครอง อำเภอสังขะตามโครงการ สนับสนุนการบริจาคโลหิต ของกาชาดจังหวัดสุรินทร์	เพื่อสนับสนุนกิจกรรมของ อำเภอ	อุดหนุนที่ทำการปกครอง อำเภอสังขะ	5,000	5,000	5,000	5,000	5,000	ร้อยละ 100 ของโครงการ ดำเนินการ บรรลุตาม วัตถุประสงค์	1.กิจกรรมของอำเภอบรรลุ ตามวัตถุประสงค์ 2.มีโลหิตเพื่อใช้รักษาผู้ป่วย ต่อไป	สำนักปลัด/ ที่ทำการ ปกครอง อำเภอสังขะ
21	โครงการศูนย์ช่วยเหลือ ประชาชนตามอำนาจหน้าที่ ด้านสาธารณสุข	เพื่อให้การช่วยเหลือประชาชน ตามระเบียบกระทรวงมหาดไทย ว่าด้วยค่าใช้จ่ายช่วยเหลือ ประชาชนตามอำนาจหน้าที่ของ องค์กรปกครองส่วนท้องถิ่น พ.ศ. 2560 และที่แก้ไขเพิ่มเติมจนถึง ปัจจุบัน และข้อกำหนดที่เกี่ยวข้อง	ประชาชนตำบลม	500,000	500,000	500,000	500,000	500,000	ร้อยละ100 ของผู้ได้รับ การช่วยเหลือ	1. ประชาชนได้รับการช่วยเหลือด้านสาธารณสุข 2. บรรเทาความเดือดร้อน ของประชาชน	สำนักปลัด
22	โครงการขอรับเงินอุดหนุนเพื่อ จัดตั้งศูนย์พักคอยผู้ป่วยติดเชื้อ ไวรัสโคโรนา 2019 (COVID -19) พื้นที่อำเภอสังขะ (Community Isolation)	เพื่อจัดตั้งศูนย์พักคอยผู้ป่วย ติดเชื้อ ไวรัสโคโรนา 2019 (COVID -19) กรณีการระบาด ของโรคติดเชื้อไวรัส โคโรนา 2019	อุดหนุนที่ทำการปกครอง อำเภอสังขะ	-	-	-	65,000	-	ร้อยละ 80 ของ โครงการดำเนิน การบรรลุตาม วัตถุประสงค์	1. กิจกรรมของอำเภอบรรลุ ตามวัตถุประสงค์ 2. มีศูนย์พักคอยผู้ป่วยติดเชื้อ ไวรัสโคโรนา 2019 (COVID -19)	สำนักปลัด
รวม	22 โครงการ	-	-	1,585,000	1,650,000	1,585,000	1,650,000	1,585,000	-	-	-

1.10 กลยุทธ์เสริมสร้างสุขภาพของประชาชนทุกกลุ่มอายุ

1.11 กลยุทธ์การควบคุมและป้องกันโรค

(2) แผนงานอุตสาหกรรมและการโยธา

ที่	โครงการ	วัตถุประสงค์	เป้าหมาย (ผลผลิตของโครงการ)	งบประมาณ					ตัวชี้วัด (KPI)	ผลที่คาดว่าจะได้รับ	หน่วยงาน รับผิดชอบหลัก
				2566 (บาท)	2567 (บาท)	2568 (บาท)	2569 (บาท)	2570 (บาท)			
1	โครงการปรับปรุง ห้องน้ำ ห้องส้วม	เพื่อปรับปรุง ต่อเติม ห้องน้ำ ห้องส้วมให้ถูกสุขลักษณะ	ปรับปรุง/ต่อเติม/ซ่อมแซม ห้องน้ำ ห้องส้วม อบต.ดม (ตามแบบ อบต.กำหนด)	100,000	100,000	100,000	100,000	100,000	ร้อยละ 100 มีห้องน้ำ ห้องส้วม ถูกสุขลักษณะ	1. มีห้องน้ำ ห้องส้วม ที่ถูกสุขลักษณะ 2. มีห้องน้ำ ห้องส้วม ให้บริการเพียงพอ	กองช่าง
2	โครงการก่อสร้างห้องน้ำ สาธารณะ	เพื่อให้บริการประชาชน ผู้สูงอายุ ผู้พิการ มีห้องน้ำที่ถูกสุขลักษณะ	ก่อสร้างห้องน้ำสาธารณะ ในพื้นที่ตำบลดม หมู่ที่ 1-12 (ตามแบบ อบต.กำหนด)	500,000	500,000	500,000	500,000	500,000	ร้อยละ 100 มีห้องน้ำ ห้องส้วม ถูกสุขลักษณะ	1. มีห้องน้ำ ห้องส้วม ที่ถูกสุขลักษณะ 2. มีห้องน้ำ ห้องส้วม ให้บริการ ประชาชน และอำนวยความสะดวก แก่ผู้สูงอายุ ผู้พิการ อย่างเพียงพอ	กองช่าง
3	โครงการก่อสร้างสวนสุขภาพ	เพื่อมีสถานที่สำหรับออกกำลังกาย กำลังภายในตำบล	สวนสุขภาพพื้นที่ ในตำบลดม 1 แห่ง	500,000	500,000	500,000	500,000	500,000	ร้อยละ 60 ของประชาชน มีสุขภาพ ที่ดีขึ้น	1. ประชาชนมีสุขภาพ ร่างกายแข็งแรง 2. ใช้เวลาวางให้เกิด ประโยชน์	กองช่าง
รวม	3 โครงการ	-	-	1,100,000	1,100,000	1,100,000	1,100,000	1,100,000	-	-	-

รายละเอียดโครงการพัฒนา
แผนพัฒนาท้องถิ่น (พ.ศ. 2566 - 2570) ทบพทว ครั้งที่ 1/2566
องค์การบริหารส่วนตำบลม อำเภอลำทะเมนชัย จังหวัดสุรินทร์

ก. ยุทธศาสตร์ชาติ 20 ปี ยุทธศาสตร์ที่ 3 ด้านการพัฒนาและเสริมสร้างศักยภาพคน

ข. แผนพัฒนาเศรษฐกิจและสังคมแห่งชาติ ฉบับที่ 13 หมายความว่า 12 ไทยมีกำลังคนสมรรถนะสูง มุ่งเรียนรู้อย่างต่อเนื่อง ตอบโจทย์การพัฒนาแห่งอนาคต

ค. Sustainable Development Goals : SDGs เป้าหมายที่ 4 สร้างหลักประกันว่าทุกคนมีการศึกษาที่มีคุณภาพอย่างครอบคลุมและเท่าเทียม และสนับสนุนโอกาสในการเรียนรู้ตลอดชีวิต

ง. ยุทธศาสตร์จังหวัด ประเด็นการพัฒนาด้านที่ 5 การยกระดับคุณภาพชีวิตของประชาชน

จ. ยุทธศาสตร์การพัฒนาของ อปท.ในเขตจังหวัด ที่ 5 การยกระดับคุณภาพชีวิตของประชาชน

7. ยุทธศาสตร์ด้านการศึกษา ศาสนา วัฒนธรรมและการกีฬา

1.13 กลยุทธ์ส่งเสริมและพัฒนาด้านการศึกษา

(1) แผนงานการศึกษา

ที่	โครงการ	วัตถุประสงค์	เป้าหมาย (ผลผลิตของโครงการ)	งบประมาณ					ตัวชี้วัด (KPI)	ผลที่คาดว่าจะได้รับ	หน่วยงาน รับผิดชอบหลัก
				2566 (บาท)	2567 (บาท)	2568 (บาท)	2569 (บาท)	2570 (บาท)			
1	โครงการสนับสนุนค่าใช้จ่าย การบริหารสถานศึกษา	เพื่อเป็นค่านับสนุนค่าใช้จ่าย การบริหารสถานศึกษาตาม หนังสือกระทรวงมหาดไทย เกี่ยวกับชั่งช้อมแนวทางการ จัดทำงบประมาณรายจ่ายรอง รับเงินอุดหนุนทั่วไปด้านการ ศึกษาของ อปท. ในแต่ละปี เช่น ค่าเครื่องแบบนักเรียน ค่านั่งเรือเรียน อาหารกลางวัน ค่าจัดการเรียนการสอน (รายหัว) ค่าอุปกรณ์การเรียน ค่ากิจกรรม พัฒนาผู้เรียน ฯลฯ	เด็กเล็กใน ศพด. ทั้ง 4 ศูนย์ ในสังกัด อบต.ตม	1,800,000	2,000,000	2,500,000	2,600,000	2,800,000	ร้อยละ 100 ของเด็กได้รับ การสนับสนุน ค่าใช้จ่ายการ บริหารสถาน ศึกษา	1. เด็กได้รับการสนับสนุน ค่าใช้จ่ายการบริหารสถาน ศึกษาตามหนังสือกระทรวง มหาดไทยเกี่ยวกับแนวทาง การจัดทำงบประมาณราย จ่ายรองรับเงินอุดหนุนทั่วไป ด้านการศึกษาของ อปท. ใน แต่ละปี 2. เด็กมีสุขภาพแข็งแรง มีพัฒนาการครบทั้ง 4 ด้าน	กองการศึกษาฯ

ที่	โครงการ	วัตถุประสงค์	เป้าหมาย (ผลผลิตของโครงการ)	งบประมาณ					ตัวชี้วัด (KPI)	ผลที่คาดว่าจะได้รับ	หน่วยงาน รับผิดชอบหลัก
				2566 (บาท)	2567 (บาท)	2568 (บาท)	2569 (บาท)	2570 (บาท)			
2	โครงการสนับสนุนอาหารเสริม(นม) สำหรับศูนย์พัฒนาเด็กเล็ก	เพื่อส่งเสริมอาหารเสริม(นม) สำหรับเด็กนักเรียน	เด็กเล็กใน ศพด. ทั้ง 4 ศูนย์ ในสังกัด อบต. ดม	600,000	610,000	620,000	630,000	640,000	ร้อยละ 100 ของเด็กได้ดื่มนม ที่ถูกสุขลักษณะ	1. นักเรียนได้ดื่มนมอย่างเพียงพอ และถูกสุขลักษณะ 2. เด็กมีสุขภาพแข็งแรง มีพัฒนาการครบทั้ง 4 ด้าน	กองการศึกษา
3	โครงการเงินอุดหนุนอาหารกลางวัน	เพื่ออุดหนุนค่าอาหารกลางวันให้โรงเรียนจัดหาอาหารกลางวันให้เด็กนักเรียนในชั้นอนุบาล - ป.6 ได้รับประทานอาหารกลางวันอย่างทั่วถึงทุกคน	โรงเรียนสังกัด สพฐ. ทั้ง 3 โรงเรียนในพื้นที่ อบต.ดม	2,520,000	2,700,000	2,900,000	3,000,000	3,200,000	ร้อยละ 100 ของเด็กนักเรียนในชั้นอนุบาล-ป.6 ได้รับประทานอาหารกลางวันอย่างทั่วถึงทุกคน	1. มีร่างกายสมบูรณ์เจริญเติบโตตามวัยทุกคน 2. มีพัฒนาการครบทั้ง 4 ด้าน 3. ได้รับคุณค่าทางโภชนาการครบ 5 หมู่	กองการศึกษา
4	โครงการสนับสนุนอาหารเสริม (นม)	เพื่อส่งเสริมอาหารเสริม(นม) สำหรับเด็กนักเรียน	โรงเรียนสังกัด สพฐ. ทั้ง 3 โรงเรียนในพื้นที่ อบต.ดม	1,220,000	1,600,000	1,700,000	1,900,000	2,000,000	ร้อยละ 100 ของเด็กได้ดื่มนม ที่ถูกสุขลักษณะ	1. นักเรียนได้ดื่มนมอย่างเพียงพอ และถูกสุขลักษณะ 2. เด็กมีสุขภาพแข็งแรง มีพัฒนาการครบทั้ง 4 ด้าน	กองการศึกษา

ที่	โครงการ	วัตถุประสงค์	เป้าหมาย (ผลผลิตของโครงการ)	งบประมาณ					ตัวชี้วัด (KPI)	ผลที่คาดว่าจะได้รับ	หน่วยงาน รับผิดชอบหลัก
				2566 (บาท)	2567 (บาท)	2568 (บาท)	2569 (บาท)	2570 (บาท)			
5	อุดหนุนโรงเรียนบ้านศรีมงคล ตามโครงการอนุรักษ์ดนตรีไทย นาฏศิลป์ไทย และพื้นบ้าน	เพื่อพัฒนาสมรรถนะทางด้าน ดนตรีไทย นาฏศิลป์ไทยและ พื้นบ้านให้แก่นักเรียน	นักเรียนโรงเรียนบ้านศรีมงคล	10,000	10,000	10,000	10,000	10,000	ร้อยละ 90 นักเรียนสามารถ เล่นดนตรีไทย นาฏศิลป์ไทย และพื้นบ้านได้	1. สามารถเล่นดนตรีไทย นาฏศิลป์ไทยและพื้นบ้านได้ 2. มีสำนึกในการอนุรักษ์ ดนตรีไทย นาฏศิลป์ไทย และพื้นบ้าน	กองการศึกษา/ โรงเรียน บ้านศรีมงคล
6	อุดหนุนโรงเรียนบ้านศรีมงคล ตามโครงการเข้าค่ายอบรม คุณธรรม จริยธรรม	เพื่อให้นักเรียนเป็นคนดีมี คุณธรรมเอื้ออาทรต่อผู้อื่น ใช้หลักธรรมทางพระพุทธ- ศาสนาในการแก้ไขพฤติกรรม อันไม่พึงประสงค์	นักเรียนโรงเรียนบ้านศรีมงคล	10,000	10,000	10,000	10,000	10,000	ร้อยละ 90 ของ นักเรียนรู้หลักธรรม ในการปฏิบัติตน เป็นคนดีมีความรู้ คู่คุณธรรม	1. นักเรียนมีกิริยาวาจาดี มีน้ำใจ มีคุณธรรมจริยธรรม ชื่อเสียง มีความอดทน 2. นำไปประยุกต์ใช้ในการ พัฒนาตนเอง	กองการศึกษา/ โรงเรียน บ้านศรีมงคล
7	อุดหนุนโรงเรียนบ้านศรีมงคล ตามโครงการเลี้ยงไก่ไข่เพื่อ อาหารกลางวัน	เพื่อให้เด็กและเยาวชนได้ เรียนรู้ขั้นตอนในการเลี้ยง ไก่พันธุ์ไข่และนำไปใช้ได้จริง	นักเรียนโรงเรียนบ้านศรีมงคล	10,000	10,000	10,000	10,000	10,000	ร้อยละ 100 ของนักเรียน ได้รับประทาน ไข่ไก่	1. เด็กมีทักษะพื้นฐาน อาชีพในการเลี้ยงไก่ พันธุ์ไข่ที่ถูกต้อง 2. เด็กมีสุขภาพแข็งแรง	กองการศึกษา/ โรงเรียน บ้านศรีมงคล
8	อุดหนุนโรงเรียนบ้านสนบ ตามโครงการอนุรักษ์ดนตรีไทย	เพื่อพัฒนาสมรรถนะทางด้าน ดนตรีไทย นาฏศิลป์ไทยและ พื้นบ้านให้แก่นักเรียน	นักเรียนโรงเรียนบ้านสนบ	10,000	10,000	10,000	10,000	10,000	ร้อยละ 100 นักเรียนสามารถ เล่นดนตรีไทย นาฏศิลป์ไทย และพื้นบ้านได้	1. สามารถเล่นดนตรีไทย นาฏศิลป์ไทยและพื้นบ้านได้ 2. มีสำนึกในการอนุรักษ์ ดนตรีไทย นาฏศิลป์ไทย และพื้นบ้าน	กองการศึกษา/ โรงเรียน บ้านสนบ

ที่	โครงการ	วัตถุประสงค์	เป้าหมาย (ผลผลิตของโครงการ)	งบประมาณ					ตัวชี้วัด (KPI)	ผลที่คาดว่าจะได้รับ	หน่วยงาน รับผิดชอบหลัก
				2566 (บาท)	2567 (บาท)	2568 (บาท)	2569 (บาท)	2570 (บาท)			
9	อุดหนุนโรงเรียนบ้านสนบ ตามโครงการเข้าค่ายอบรม คุณธรรม จริยธรรม	เพื่อให้นักเรียนเป็นคนดีมี คุณธรรมเอื้ออาทรต่อผู้อื่น ใช้หลักธรรมทางพระพุทธ- ศาสนาในการแก้ไขพฤติกรรม อันไม่พึงประสงค์	นักเรียนโรงเรียนบ้านสนบ	10,000	10,000	10,000	10,000	10,000	ร้อยละ 90 ของ นักเรียนรู้หลักธรรม ในการปฏิบัติตน เป็นคนดีมีความรู้ คู่คุณธรรม	1. นักเรียนมีกิริยาวาจาดี มีน้ำใจ มีคุณธรรมจริยธรรม ซื่อสัตย์ มีความอดทน 2.นำไปประยุกต์ใช้ในการ พัฒนาตนเอง	กองการศึกษา/ โรงเรียน บ้านสนบ
10	อุดหนุนโรงเรียนดมวิทยาคาร ตามโครงการเข้าค่ายอบรม คุณธรรม จริยธรรม	เพื่อให้นักเรียนเป็นคนดีมี คุณธรรมเอื้ออาทรต่อผู้อื่น ใช้หลักธรรมทางพระพุทธ- ศาสนาในการแก้ไขพฤติกรรม อันไม่พึงประสงค์	นักเรียนโรงเรียนดมวิทยาคาร	10,000	10,000	10,000	10,000	10,000	ร้อยละ 100 ของ ผู้เข้าร่วมกิจกรรม	1. นักเรียนมีกิริยาวาจาดี มีน้ำใจ มีคุณธรรมจริยธรรม ซื่อสัตย์ มีความอดทน 2.นำไปประยุกต์ใช้ในการ พัฒนาตนเอง	กองการศึกษา/ โรงเรียน ดมวิทยาคาร
11	อุดหนุนโรงเรียนดมวิทยาคาร ตามโครงการอนุรักษ์ดนตรีไทย	เพื่อพัฒนาสมรรถนะทางด้าน ดนตรีไทย นาฏศิลป์ไทยและ พื้นบ้านให้แก่นักเรียน	นักเรียนโรงเรียนดมวิทยาคาร	10,000	10,000	10,000	10,000	10,000	ร้อยละ 100 ของ ผู้เข้าร่วมกิจกรรม	1. สามารถเล่นดนตรีไทย นาฏศิลป์ไทยและพื้นบ้านได้ 2. มีสำนึกในการอนุรักษ์ ดนตรีไทย นาฏศิลป์ไทย และพื้นบ้าน	กองการศึกษา/ โรงเรียน ดมวิทยาคาร
12	อุดหนุนโรงเรียนดมวิทยาคาร ตามโครงการอบรมมัคคุเทศก์น้อย	เพื่อให้เด็กเกิดทักษะการพูด แนะนำสถานที่ท่องเที่ยวสำหรับ การนำเที่ยวในสถานที่ท่องเที่ยว ท้องถิ่นได้อย่างคล่องแคล่ว และ ถูกต้อง	อุดหนุนโรงเรียนดมวิทยาคาร	15,000	15,000	15,000	15,000	15,000	ร้อยละ100ของ โครงการดำเนิน การบรรลุตาม วัตถุประสงค์	1. ผู้เรียนเกิดทักษะการพูดเพื่อ แนะนำสถานที่ท่องเที่ยวท้องถิ่นได้ อย่างคล่องแคล่ว และถูกต้อง 2. ผู้เรียนประพฤติตนเป็นแบบอย่าง ของเจ้าของบ้านที่ดี รู้จักการต้อนรับ ผู้มาเยือนด้วยน้ำใจไมตรีอันดีงาม	กองการศึกษา/ โรงเรียน ดมวิทยาคาร

ที่	โครงการ	วัตถุประสงค์	เป้าหมาย (ผลผลิตของโครงการ)	งบประมาณ					ตัวชี้วัด (KPI)	ผลที่คาดว่าจะได้รับ	หน่วยงาน รับผิดชอบหลัก
				2566 (บาท)	2567 (บาท)	2568 (บาท)	2569 (บาท)	2570 (บาท)			
13	อุดหนุนโรงเรียนเทพอุดมวิทยา ตามโครงการอบรมมัคคุเทศก์น้อย	เพื่อส่งเสริมและพัฒนานักเรียน ให้เป็นผู้นำการท่องเที่ยวสถานที่ สำคัญในชุมชน	นักเรียนผู้เข้าร่วมโครงการ	15,000	15,000	15,000	15,000	15,000	ร้อยละ100ของ โครงการดำเนิน การบรรลุตาม วัตถุประสงค์	1.นักเรียนมีทักษะการเป็นมัคคุเทศก์ 2. นักเรียนมีส่วนร่วมในการประชา- สัมพันธ์เผยแพร่แหล่งการเรียนรู้ในท้อง ถิ่น	กองการศึกษาฯ/ โรงเรียน เทพอุดม วิทยา
14	อุดหนุนโรงเรียนเทพอุดมวิทยา ตามโครงการส่งเสริม อนุรักษ์ ฟื้นฟู สืบสาน ศิลปวัฒนธรรม ท้องถิ่น	เพื่อส่งเสริมและอนุรักษ์ประเพณี และวัฒนธรรมท้องถิ่น	นักเรียนผู้เข้าร่วมโครงการ	30,000	30,000	30,000	30,000	30,000	ร้อยละ100ของ โครงการดำเนิน การบรรลุตาม วัตถุประสงค์	1. นักเรียนมีส่วนร่วมในการอนุรักษ์ ประเพณีและวัฒนธรรมท้องถิ่น 2. นักเรียนรู้จักคุณค่าของประวัติศาสตร์ ความเป็นและวัฒนธรรมประเพณีของ ท้องถิ่น	กองการศึกษาฯ/ โรงเรียน เทพอุดม วิทยา
15	โครงการเรียนรู้นอกสถานที่ ศูนย์พัฒนาเด็กเล็ก	เพื่อให้เด็กปฐมวัยในศูนย์ พัฒนาเด็กเล็กตำบลดงมี พัฒนาการและทักษะในการ เรียนรู้ดำเนินชีวิตมณด้าน ต่างๆ ที่สมจริง	เด็กปฐมวัยใน ศพด. ทั้ง 4 ศูนย์	50,000	50,000	50,000	50,000	50,000	ร้อยละ 80 ของเด็กเล็ก เรียนรู้นอก สถานที่	เด็กปฐมวัยในศูนย์พัฒนา เด็กเล็กตำบลดง ได้เรียน รู้นอกสถานที่ศูนย์พัฒนา เด็กเล็กอย่างมีความสุข และมีพัฒนาการที่สมวัย	กองการศึกษาฯ

ที่	โครงการ	วัตถุประสงค์	เป้าหมาย (ผลผลิตของโครงการ)	งบประมาณ					ตัวชี้วัด (KPI)	ผลที่คาดว่าจะได้รับ	หน่วยงาน รับผิดชอบหลัก
				2566 (บาท)	2567 (บาท)	2568 (บาท)	2569 (บาท)	2570 (บาท)			
16	โครงการจัดแสดงนิทรรศการผลงานทางวิชาการศูนย์พัฒนาเด็กเล็ก	เพื่อจัดแสดงนิทรรศการผลงานทางวิชาการศูนย์พัฒนาเด็กเล็กตำบลคมให้ผู้ปกครองและสาธารณชนได้เห็นพัฒนาการเด็กปฐมวัยที่สมวัย	เด็กปฐมวัยใน ศพด. ทั้ง 4 ศูนย์	30,000	30,000	30,000	30,000	30,000	ร้อยละ 80 เด็กเล็กเข้าร่วมแสดงนิทรรศการทางวิชาการ	จัดแสดงนิทรรศการผลงานทางวิชาการศูนย์พัฒนาเด็กเล็กตำบลคมให้ผู้ปกครองและสาธารณชนได้เห็นพัฒนาการเด็กปฐมวัยที่สมวัย	กองการศึกษาฯ
17	อุดหนุนโรงเรียนบ้านศรีมงคลตามโครงการส่งเสริมพัฒนาเยาวชนด้านทักษะกีฬาฟุตบอลขั้นพื้นฐาน	เพื่อสร้างทีมนักกีฬาฟุตบอลของโรงเรียนเข้าแข่งขันในระดับต่างๆ	นักเรียนโรงเรียนบ้านศรีมงคล	10,000	10,000	10,000	10,000	10,000	ร้อยละ100ของโครงการดำเนินการบรรลุตามวัตถุประสงค์	ทีมนักกีฬาฟุตบอลของโรงเรียนเข้าร่วมแข่งขันกีฬาฟุตบอลในระดับต่างๆ	กองการศึกษาฯ/ โรงเรียน บ้านศรีมงคล
18	อุดหนุนโรงเรียนบ้านสนบตามโครงการส่งเสริมพัฒนาเยาวชนให้มีทักษะกีฬาฟุตบอล	เพื่อให้นักเรียนนำทักษะที่ได้ไปใช้แข่งขันในระดับที่สูงขึ้น	นักเรียนโรงเรียนบ้านสนบ	50,000	50,000	50,000	50,000	50,000	ร้อยละ100ของโครงการดำเนินการบรรลุตามวัตถุประสงค์	นักเรียนนำทักษะที่ได้ไปใช้แข่งขันในระดับที่สูงขึ้น	กองการศึกษาฯ/ โรงเรียน บ้านสนบ
19	อุดหนุนโรงเรียนตมวิทยาคารตามโครงการส่งเสริมพัฒนาเยาวชนให้มีทักษะด้านกีฬาฟุตบอล จามจรี อคาเดมี	เพื่อสร้างโอกาสแก่นักเรียนตมวิทยาคารและเยาวชนในท้องถิ่นให้ได้รับการฝึกทักษะกีฬาฟุตบอลขั้นพื้นฐานสู่อาชีพอย่างถูกวิธีโดยผู้ที่มีความรู้ความสามารถในท้องถิ่น	นักเรียนโรงเรียนตมวิทยาคารและเยาวชนผู้เข้าร่วมโครงการ	40,000	40,000	40,000	40,000	40,000	ร้อยละ100ของโครงการดำเนินการบรรลุตามวัตถุประสงค์	มีเทคนิคการพัฒนาทักษะที่ต้องเล่นเป็นทีมได้อย่างมีประสิทธิภาพและประสิทธิผลอันทำให้สามารถขยายไปสู่การพัฒนากีฬาประเภทอื่นได้ด้วย	กองการศึกษาฯ/ โรงเรียน ตมวิทยาคาร
รวม	19 โครงการ	-	-	6,450,000	7,220,000	8,030,000	8,440,000	8,950,000	-	-	-

1.14 กลยุทธ์ส่งเสริมชนบธรมเนียมประเพณี ศาสนา วัฒนธรรมและภูมิปัญญาท้องถิ่น

1.15 กลยุทธ์ส่งเสริมการกีฬาและนันทนาการ

(2) แผนงานการศาสนาวัฒนธรรมและนันทนาการ

ที่	โครงการ	วัตถุประสงค์	เป้าหมาย (ผลผลิตของโครงการ)	งบประมาณ					ตัวชี้วัด (KPI)	ผลที่คาดว่าจะได้รับ	หน่วยงาน รับผิดชอบหลัก
				2566 (บาท)	2567 (บาท)	2568 (บาท)	2569 (บาท)	2570 (บาท)			
1	โครงการจัดงานวันเด็กแห่งชาติ	เพื่อส่งเสริมพัฒนาการของเด็ก การให้ความสำคัญและพัฒนาเด็กให้มีคุณภาพ	เด็กที่เข้าร่วมกิจกรรม ศูนย์พัฒนาเด็กเล็กตำบลมโรงเรียนในเขตพื้นที่ตำบล	50,000	50,000	50,000	50,000	50,000	ร้อยละ 80 ของเด็กมีพัฒนาการดีขึ้น	1.เด็กเกิดพัฒนาการที่ดี 2.เด็กได้ทำกิจกรรมส่งเสริมการแสดงออก	กองการศึกษา
2	โครงการจัดกิจกรรมวันสำคัญต่างๆ	เพื่อดำเนินกิจกรรมต่างๆ สืบทอดประเพณี ศาสนา และวัฒนธรรม	ประชาชนผู้เข้าร่วมโครงการ จัดกิจกรรมปีละ 1 ครั้ง	20,000	20,000	20,000	20,000	20,000	ร้อยละ 80 ของผู้เข้าร่วมโครงการ	1.ได้เข้าร่วมกิจกรรมสืบทอดประเพณี ศาสนาและวัฒนธรรม 2.สร้างความสามัคคีในชุมชน	กองการศึกษา
3	โครงการส่งเสริมอนุรักษ์ศิลปวัฒนธรรมพื้นบ้านตำบล	เพื่ออนุรักษ์ศิลปวัฒนธรรมพื้นบ้าน เช่น รำตรัด กันตรึม ฯลฯ	เด็ก เยาวชนและประชาชนผู้สนใจในตำบล	100,000	100,000	100,000	100,000	100,000	มีผู้สืบสานและถ่ายทอดความรู้ได้อย่างน้อย 5 คน	1.มีผู้สืบสานศิลปวัฒนธรรมพื้นบ้านของตำบล 2.สามารถเป็นผู้ถ่ายทอดความรู้ได้	กองการศึกษา
4	โครงการส่งเสริมศิลปวัฒนธรรม (ของดีบ้านฉัน วัฒนธรรมบ้านเรา)	เพื่อให้เด็กเยาวชนและประชาชนมีส่วนร่วมในการอนุรักษ์ศิลปวัฒนธรรม	เด็ก เยาวชนและประชาชนผู้สนใจในตำบล	100,000	100,000	100,000	100,000	100,000	ร้อยละ 80 ของผู้เข้าร่วมโครงการ	1.มีผู้สืบสานศิลปวัฒนธรรมพื้นบ้านของตำบล 2.สามารถเป็นผู้ถ่ายทอดความรู้ได้	กองการศึกษา

ที่	โครงการ	วัตถุประสงค์	เป้าหมาย (ผลผลิตของโครงการ)	งบประมาณ					ตัวชี้วัด (KPI)	ผลที่คาดว่าจะได้รับ	หน่วยงาน รับผิดชอบหลัก
				2566 (บาท)	2567 (บาท)	2568 (บาท)	2569 (บาท)	2570 (บาท)			
5	โครงการจัดงานประเพณีวันเข้าพรรษา	เพื่อส่งเสริมและสืบสานประเพณีของท้องถิ่น	ประชาชนผู้เข้าร่วมโครงการจัดกิจกรรมปีละ 1 ครั้ง	30,000	30,000	30,000	30,000	30,000	ร้อยละ 80 ของผู้เข้าร่วมโครงการ	1.ประชาชนได้เข้าร่วมกิจกรรมด้านพระพุทธศาสนา 2.ขัดเกลาจิตใจให้มองใส ประพฤติปฏิบัติตนเป็นคนดี	กองการศึกษา
6	โครงการจัดงานพิธีทางศาสนา งานรัฐพิธี	เพื่อดำเนินการจัดกิจกรรมงานพิธีทางศาสนา งานรัฐพิธี	จัดกิจกรรมงานรัฐพิธีต่าง ๆ ที่สำคัญ	100,000	100,000	100,000	100,000	100,000	ร้อยละ 80 ของผู้เข้าร่วมกิจกรรม	1.กิจกรรมบรรลุตามวัตถุประสงค์ 2.เทิดทูนสถาบันพระมหากษัตริย์	สำนักปลัด/ กองการศึกษา
7	โครงการจัดงานประเพณีสืบสานตำนานปราสาทภูมิโปน	เพื่อให้ประชาชนมีส่วนร่วมอนุรักษ์และสืบสานประเพณีวัฒนธรรมเช่นไหว้สิ่งศักดิ์สิทธิ์ พิธีบวงสรวงองค์ปราสาทภูมิโปนให้คงอยู่สืบไป	ประชาชนผู้เข้าร่วมโครงการจัดกิจกรรมปีละ 1 ครั้ง	500,000	500,000	500,000	500,000	500,000	ร้อยละ 80 ของผู้เข้าร่วมกิจกรรม	1. ปราสาทภูมิโปนเป็นแหล่งท่องเที่ยว 2. อนุรักษ์สืบสานประเพณีวัฒนธรรม พิธีบวงสรวงองค์ปราสาทอยู่สืบไป	กองการศึกษา
8	โครงการเข้าร่วมการจัดงานประเพณีวันพระคุณรำลึกพระยาสังฆะบุรีศรีนครอัจจะ บูชาศาลหลักเมืองและพิธีขอขวัญพระคุณข้าวมหาราช	เพื่อให้ประชาชนตำบลคมได้รำลึกถึงพระยาสังฆะบุรีศรีนครอัจจะ บูชาศาลหลักเมืองและพิธีขอขวัญพระคุณข้าวมหาราช	ปีละ 1 ครั้ง	50,000	50,000	50,000	50,000	50,000	ร้อยละ 80 ของผู้เข้าร่วมกิจกรรม	1.ประชาชนได้รำลึกถึงพระยาสังฆะบุรีศรีนครอัจจะ บูชาศาลหลักเมืองและพิธีขอขวัญพระคุณข้าวมหาราช 2. ทราบประวัติความเป็นมาของพระยาสังฆะบุรีศรีนครอัจจะ	กองการศึกษา
9	โครงการแข่งขันกีฬาต้านยาเสพติด อบต. ดมคัพ	เพื่อส่งเสริมการเล่นกีฬาป้องกันปัญหาเสพติดสร้างความสามัคคี	เยาวชน, ประชาชนหมู่ที่ 1 - 12	300,000	350,000	350,000	350,000	350,000	ร้อยละ 80 ของผู้เข้าร่วมโครงการ	1.ประชาชนมีสุขภาพแข็งแรง 2.เกิดความสามัคคี ไม่ยุ่งเกี่ยวกับยาเสพติด	กองการศึกษา

ที่	โครงการ	วัตถุประสงค์	เป้าหมาย (ผลผลิตของโครงการ)	งบประมาณ					ตัวชี้วัด (KPI)	ผลที่คาดว่าจะได้รับ	หน่วยงาน รับผิดชอบหลัก
				2566 (บาท)	2567 (บาท)	2568 (บาท)	2569 (บาท)	2570 (บาท)			
10	โครงการส่งนักกีฬาเข้าร่วมแข่งขันกีฬาชิงที่สัมพันธ์	เพื่อส่งเสริมการออกกำลังกาย เชื่อมความสัมพันธ์ และส่งเสริมความสามัคคี	ปีละ 1 ครั้ง	50,000	50,000	50,000	50,000	50,000	ร้อยละ 80 ของ ผู้เข้าร่วม โครงการ	1.ประชาชนมีสุขภาพ ร่างกายแข็งแรง 2.มีความสามัคคีเชื่อมความ สัมพันธ์กับหน่วยงานอื่นๆ	กองการศึกษา
11	โครงการจัดงานประเพณี ลอยกระทง	เพื่อให้เด็กเยาวชนและ ประชาชนได้ร่วมกิจกรรม ประเพณีลอยกระทง	- เด็ก เยาวชน ประชาชนตำบลม - จัดงานประเพณีลอยกระทง	100,000	100,000	100,000	100,000	100,000	ร้อยละ 80 ผู้เข้าร่วม กิจกรรม	เด็ก เยาวชน ประชาชน ตำบลม ได้ร่วมงานสืบ สานประเพณีลอยกระทง ในชุมชนท้องถิ่น	กองการศึกษา
12	โครงการเข้าร่วมการจัดงาน ประเพณีโกนจ่าแชนโฌนตา พระยาเชียงใหม่	เพื่อให้ประชาชนตำบลม ได้รำลึกและสืบทอด ประเพณีแชนโฌนตาบูชา บรรพบุรุษ	ประชาชนตำบลม	50,000	50,000	50,000	50,000	50,000	ร้อยละ 80 ผู้เข้าร่วม กิจกรรม	ประชาชนได้ทราบ ประวัติและพิธีกรรมใน ประเพณีแชนโฌนตาของ ชุมชนท้องถิ่นในอดีต	กองการศึกษา
13	โครงการขอรับเงินอุดหนุน งบประมาณจากองค์กรปกครอง ส่วนท้องถิ่นเพื่อดำเนินกิจกรรม วันช้างไทย	เพื่อให้เด็ก เยาวชน และประชาชน มีจิตสำนึกและตระหนักในความ สำคัญของช้าง คนเลี้ยงช้าง และมี ส่วนร่วมในการอนุรักษ์วัฒนธรรม ประเพณีของช้างไทย	อุดหนุนสำนักงานจังหวัดสุรินทร์	-	20,000	20,000	20,000	20,000	ร้อยละ 80 ผู้เข้าร่วม กิจกรรม	ประชาชนได้ทราบ ประวัติและพิธีกรรมใน ประเพณีแชนโฌนตาของ ชุมชนท้องถิ่นในอดีต	กองการศึกษา/ สำนักงาน จังหวัดสุรินทร์
รวม	13 โครงการ	-	-	1,450,000	1,520,000	1,520,000	1,520,000	1,520,000	-	-	-

1.13 กลยุทธ์ส่งเสริมและพัฒนาทางการศึกษา

1.15 กลยุทธ์ส่งเสริมการกีฬาและนันทนาการ

(3) แผนงานอุตสาหกรรมและการโยธา

ที่	โครงการ	วัตถุประสงค์	เป้าหมาย (ผลผลิตของโครงการ)	งบประมาณ					ตัวชี้วัด (KPI)	ผลที่คาดว่าจะได้รับ	หน่วยงาน รับผิดชอบหลัก
				2566 (บาท)	2567 (บาท)	2568 (บาท)	2569 (บาท)	2570 (บาท)			
1	โครงการสนามเด็กเล่น	เพื่อพัฒนาการเรียนรู้ทั้ง 4 ด้านของนักเรียน	ศูนย์พัฒนาเด็กเล็กตำบลม โรงเรียนในเขตพื้นที่ตำบลม (1) ก่อสร้าง ปรับปรุง ซ่อมแซม ต่อเติม สนามเด็กเล่น (2) จัดหาเครื่องเล่นสนามเด็กเล่น (3) อื่นๆ	300,000	400,000	400,000	400,000	400,000	ร้อยละ 80 นักเรียนมี พัฒนาการดี ขึ้น	1.นักเรียนเกิดพัฒนาการ ที่ดีทั้ง 4 ด้าน 2.มีสถานที่สำหรับเด็ก ได้ออกกำลังกาย เล่นสนามเด็กเล่นอย่าง ปลอดภัยได้มาตรฐาน	กองช่าง/ กองการศึกษา
2	โครงการพัฒนาอาคารสถานที่ และสิ่งสาธารณูปโภค สำหรับ ศูนย์พัฒนาเด็กเล็กตำบลม	เพื่อพัฒนา ปรับปรุง ซ่อมแซม ต่อเติมศูนย์พัฒนาเด็กเล็กให้ อยู่ในสภาพที่ดี ปลอดภัย นำ อยู่ เอื้อต่อการเรียนรู้สำหรับ นักเรียน	ปรับปรุง ซ่อมแซม ต่อเติม ศูนย์พัฒนาเด็กเล็กตำบลม จำนวน 4 ศูนย์ เช่น (1) ติดตั้ง ต่อเติม ปรับปรุง ซ่อมแซม หลังคา รางน้ำ ประตู หน้าต่าง มุ้งลวด ฯลฯ (2) ปรับปรุง ซ่อมแซม ต่อเติม อาคารเรียน ศูนย์พัฒนาเด็กเล็ก (3) ติดตั้ง ซ่อมแซม ปรับปรุง ระบบไฟฟ้า ประปา (4) และอื่นๆ	300,000	300,000	300,000	300,000	300,000	ร้อยละ 80 ผู้เรียนที่ใช้ ประโยชน์ใน บริบทศูนย์ฯ พอใจมีความ ปลอดภัยนำอยู่	1.ศูนย์พัฒนาเด็กเล็กมี สภาพที่ดี นำอยู่ ปลอดภัย 2.เอื้อต่อการเรียนรู้สำหรับ นักเรียน	กองช่าง/ กองการศึกษา

ที่	โครงการ	วัตถุประสงค์	เป้าหมาย (ผลผลิตของโครงการ)	งบประมาณ					ตัวชี้วัด (KPI)	ผลที่คาดว่าจะได้รับ	หน่วยงาน รับผิดชอบหลัก
				2566 (บาท)	2567 (บาท)	2568 (บาท)	2569 (บาท)	2570 (บาท)			
3	โครงการปรับปรุงภูมิทัศน์บริเวณศูนย์พัฒนาเด็กเล็กตำบลม	เพื่อให้ศูนย์พัฒนาเด็กเล็กมีสภาพแวดล้อม สะอาดปลอดภัย	ศพด.ตำบลม 4 ศูนย์ เช่น การจัดสวนย่อยม ปลูกลงไม้ ฯลฯ	300,000	300,000	300,000	300,000	300,000	ร้อยละ 80 ผู้มาใช้บริการ มีความพึงพอใจ ในการปรับปรุงภูมิทัศน์ฯ	1.สภาพแวดล้อม สะอาดปลอดภัย 2.สภาพภูมิทัศน์ของศูนย์ฯ มีระเบียบเรียบร้อย	กองช่าง/ กองการศึกษา
4	โครงการปรับปรุงซ่อมแซมห้องน้ำห้องส้วมศูนย์พัฒนาเด็กเล็กตำบลม	เพื่อให้เด็กมีห้องน้ำ ห้องส้วม อ่างล้างมือใช้ที่ถูกสุขลักษณะ สะอาด ปลอดภัย	ปรับปรุง ซ่อมแซม ต่อเติม (1) ห้องน้ำ (2) ห้องส้วม (3) อ่างล้างมือ (4) และอื่นๆ ศูนย์พัฒนาเด็กเล็ก 4 ศูนย์	200,000	200,000	200,000	200,000	200,000	ร้อยละ 80 ของผู้ใช้ห้องน้ำ ห้องส้วมมีความพึงพอใจ	1.เด็กมีห้องน้ำ ห้องส้วม อ่างล้างมือใช้ที่ถูกสุขลักษณะ 2.มีความสะอาด ปลอดภัย ได้มาตรฐาน	กองช่าง
5	โครงการก่อสร้างป้ายศูนย์พัฒนาเด็กเล็กตำบลม	เพื่อแสดงที่ตั้งศูนย์พัฒนาเด็กเล็กตำบลมที่ชัดเจน	ศูนย์พัฒนาเด็กเล็กตำบลม 4 ศูนย์ (ตามแบบ อบต.กำหนด)	200,000	200,000	200,000	200,000	200,000	ร้อยละ100ของผู้เรียนที่ได้รับประโยชน์	1.แสดงที่ตั้งศูนย์พัฒนาเด็กเล็กตำบลมที่ชัดเจน 2.กันอาณาเขตที่ชัดเจน	กองช่าง
6	โครงการก่อสร้างลานกีฬาเอนกประสงค์ประจำหมู่บ้าน	เพื่อส่งเสริมการออกกำลังกายในหมู่บ้าน	ก่อสร้างลานกีฬาเอนกประสงค์ประจำหมู่บ้าน หมู่ที่ 1-12 (ตามแบบ อบต.กำหนด)	500,000	500,000	500,000	500,000	500,000	ร้อยละ100 มีลานกีฬาประจำหมู่บ้าน	1. ประชาชนมีสุขภาพร่างกายแข็งแรง 2. ใช้เวลาว่างให้เกิดประโยชน์	กองช่าง
7	โครงการปรับปรุงซ่อมแซมลานกีฬาประจำหมู่บ้าน	เพื่อใช้ในการจัดกิจกรรมด้านกีฬาและกิจกรรมอื่นที่เกี่ยวข้อง	ปรับปรุง ซ่อมแซม ต่อเติมลานกีฬาประจำหมู่บ้าน หมู่ที่1-12	300,000	300,000	300,000	300,000	300,000	ร้อยละ 80 ละของจำนวนประชากรผู้ได้รับประโยชน์	1.มีลานกีฬาสำหรับออกกำลังกาย สำหรับเยาวชน และประชาชนทั่วไป 2.มีสุขภาพแข็งแรงดีขึ้น	กองช่าง
8	โครงการปรับปรุงซ่อมแซมศูนย์พัฒนาเด็กเล็กบ้านสตึงหมู่ที่ 4	เพื่อให้ศูนย์พัฒนาเด็กเล็ก น่าอยู่เอื้อต่อการเรียนรู้ของนักเรียน	ปรับปรุง ซ่อมแซม ศูนย์พัฒนาเด็กเล็ก บ้านสตึง หมู่ที่ 4 (ตามแบบ อบต. กำหนด)	200,000	200,000	200,000	200,000	200,000	ร้อยละ 100 มีความปลอดภัย น่าอยู่	1. ศูนย์พัฒนาเด็กเล็กมีสภาพที่ดี น่าอยู่ ปลอดภัย 2.เอื้อต่อการเรียนรู้ของนักเรียน	กองช่าง/ กองการศึกษา

ที่	โครงการ	วัตถุประสงค์	เป้าหมาย (ผลผลิตของโครงการ)	งบประมาณ					ตัวชี้วัด (KPI)	ผลที่คาดว่าจะได้รับ	หน่วยงาน รับผิดชอบหลัก
				2566 (บาท)	2567 (บาท)	2568 (บาท)	2569 (บาท)	2570 (บาท)			
9	โครงการก่อสร้างรั้วพร้อมป้าย ศูนย์พัฒนาเด็กเล็ก บ้านสตึง หมู่ที่ 4	เพื่อให้ศูนย์พัฒนาเด็กเล็กมีความ ปลอดภัยและน่าอยู่เอื้อต่อการ เรียนรู้ของนักเรียน	ก่อสร้างรั้วพร้อมป้าย ศพต. ม.4 สูง 2.00 ม. X ยาว 76 ม (ตามแบบ อบต. กำหนด)	-	200,000	200,000	-	200,000	ร้อยละ 100 ผู้เรียนได้รับ ประโยชน์	1. ศูนย์พัฒนาเด็กเล็กมี สภาพที่ดี น่าอยู่ ปลอดภัย 2. กั้นอาณาเขตที่ชัดเจน	กองช่าง/ กองการศึกษา
10	โครงการก่อสร้างลานคอนกรีต เสริมเหล็กศูนย์พัฒนาเด็กเล็ก บ้านภูมิคิตี หมู่ที่ 2	เพื่อการสัญจรไปมาได้สะดวก	ก่อสร้างลานคอนกรีต เสริมเหล็กศูนย์พัฒนาเด็กเล็ก บ้านภูมิคิตี หมู่ที่ 2 (ตามแบบ อบต. กำหนด)	100,000	100,000	100,000	100,000	100,000	ร้อยละ 80 การสัญจร ไปมาสะดวก	ครู ผู้ปกครองและนักเรียน สัญจรไปมาสะดวก	กองช่าง/ กองการศึกษา
11	โครงการก่อสร้างรั้วศูนย์พัฒนา เด็กเล็กบ้านภูมิคิตี หมู่ที่ 2	เพื่อให้ศูนย์พัฒนาเด็กเล็กมีความ ปลอดภัยและน่าอยู่เอื้อต่อการ เรียนรู้ของนักเรียน	ก่อสร้างรั้วศูนย์พัฒนาเด็กเล็ก บ้านภูมิคิตี หมู่ที่ 2 (ตามแบบ อบต. กำหนด)	100,000	100,000	100,000	100,000	100,000	ร้อยละ 80 มีความ ปลอดภัยน่าอยู่	1. ศูนย์พัฒนาเด็กเล็กมี สภาพที่ดี น่าอยู่ ปลอดภัย 2. กั้นอาณาเขตที่ชัดเจน นักเรียน	กองช่าง/ กองการศึกษา
12	โครงการก่อสร้างรั้วศูนย์พัฒนา เด็กเล็กบ้านภูมิสวย หมู่ที่ 7	เพื่อให้ศูนย์พัฒนาเด็กเล็กมีความ ปลอดภัยและน่าอยู่เอื้อต่อการ เรียนรู้ของนักเรียน	ก่อสร้างรั้วศูนย์พัฒนาเด็กเล็ก บ้านภูมิสวย หมู่ที่ 7 (ตามแบบ อบต. กำหนด)	300,000	300,000	300,000	300,000	300,000	ร้อยละ 80 มีความ ปลอดภัยน่าอยู่	1. ศูนย์พัฒนาเด็กเล็กมี สภาพที่ดี น่าอยู่ ปลอดภัย 2. กั้นอาณาเขตที่ชัดเจน นักเรียน	กองช่าง/ กองการศึกษา
13	โครงการปรับปรุงรั้วศูนย์พัฒนา เด็กเล็กบ้านสตึง หมู่ที่ 4	เพื่อให้ศูนย์พัฒนาเด็กเล็กมีความ ปลอดภัยและน่าอยู่เอื้อต่อการ เรียนรู้ของนักเรียน	ปรับปรุงรั้วศูนย์พัฒนาเด็กเล็ก เด็กเล็กบ้านสตึง หมู่ที่ 4 (ตามแบบ อบต. กำหนด)	100,000	100,000	100,000	100,000	100,000	ร้อยละ 80 มีความ ปลอดภัยน่าอยู่	1. ศูนย์พัฒนาเด็กเล็กมี สภาพที่ดี น่าอยู่ ปลอดภัย 2. กั้นอาณาเขตที่ชัดเจน นักเรียน	กองช่าง/ กองการศึกษา
14	โครงการปรับปรุงรั้วศูนย์พัฒนา เด็กเล็กบ้านภูมิโปน หมู่ที่ 5	เพื่อให้ศูนย์พัฒนาเด็กเล็กมีความ ปลอดภัยและน่าอยู่เอื้อต่อการ เรียนรู้ของนักเรียน	ปรับปรุงรั้วศูนย์พัฒนาเด็กเล็ก บ้านภูมิโปน หมู่ที่ 5 (ตามแบบ อบต. กำหนด)	100,000	100,000	100,000	100,000	100,000	ร้อยละ 80 มีความ ปลอดภัยน่าอยู่	1. ศูนย์พัฒนาเด็กเล็กมี สภาพที่ดี น่าอยู่ ปลอดภัย 2. กั้นอาณาเขตที่ชัดเจน นักเรียน	กองช่าง/ กองการศึกษา

ที่	โครงการ	วัตถุประสงค์	เป้าหมาย (ผลผลิตของโครงการ)	งบประมาณ					ตัวชี้วัด (KPI)	ผลที่คาดว่าจะได้รับ	หน่วยงาน รับผิดชอบหลัก
				2566 (บาท)	2567 (บาท)	2568 (บาท)	2569 (บาท)	2570 (บาท)			
15	โครงการปรับปรุงรั้วศูนย์พัฒนาเด็กเล็กบ้านภูมิสวย หมู่ที่ 7	เพื่อให้ศูนย์พัฒนาเด็กเล็กมีความปลอดภัยและน่าอยู่เอื้อต่อการเรียนรู้ของนักเรียน	ปรับปรุงรั้วศูนย์พัฒนาเด็กเล็กบ้านภูมิสวย หมู่ที่ 7 (ตามแบบ อบต. กำหนด)	100,000	100,000	100,000	100,000	100,000	ร้อยละ 80 มีความปลอดภัยน่าอยู่	1.ศูนย์พัฒนาเด็กเล็กมีสภาพที่ดี น่าอยู่ ปลอดภัย 2.กั้นอาณาเขตที่ชัดเจนนักเรียน	กองช่าง/ กองการศึกษา
16	โครงการปรับปรุงรั้วศูนย์พัฒนาเด็กเล็กบ้านภูมิคิต หมู่ที่ 2	เพื่อให้ศูนย์พัฒนาเด็กเล็กมีความปลอดภัยและน่าอยู่เอื้อต่อการเรียนรู้ของนักเรียน	ปรับปรุงรั้วศูนย์พัฒนาเด็กเล็กบ้านภูมิคิต หมู่ที่ 2 (ตามแบบ อบต. กำหนด)	100,000	100,000	100,000	100,000	100,000	ร้อยละ 80 มีความปลอดภัยน่าอยู่	1.ศูนย์พัฒนาเด็กเล็กมีสภาพที่ดี น่าอยู่ ปลอดภัย 2.กั้นอาณาเขตที่ชัดเจนนักเรียน	กองช่าง/ กองการศึกษา
17	โครงการปรับปรุงประตูรั้วศูนย์พัฒนาเด็กเล็กบ้านภูมิคิต หมู่ที่ 2	เพื่อให้ศูนย์พัฒนาเด็กเล็กมีความปลอดภัยและน่าอยู่เอื้อต่อการเรียนรู้ของนักเรียน	ปรับปรุงประตูรั้วศูนย์พัฒนาเด็กเล็กบ้านภูมิคิต หมู่ที่ 2 (ตามแบบ อบต. กำหนด)	100,000	100,000	100,000	100,000	100,000	ร้อยละ 80 มีความปลอดภัยน่าอยู่	1.ศูนย์พัฒนาเด็กเล็กมีสภาพที่ดี น่าอยู่ ปลอดภัย 2.กั้นอาณาเขตที่ชัดเจนนักเรียน	กองช่าง/ กองการศึกษา
18	โครงการปรับปรุงประตูรั้วศูนย์พัฒนาเด็กเล็กบ้านสตึง หมู่ที่ 4	เพื่อให้ศูนย์พัฒนาเด็กเล็กมีความปลอดภัยและน่าอยู่เอื้อต่อการเรียนรู้ของนักเรียน	ปรับปรุงประตูรั้วศูนย์พัฒนาเด็กเล็กบ้านสตึง หมู่ที่ 4 (ตามแบบ อบต. กำหนด)	100,000	100,000	100,000	100,000	100,000	ร้อยละ 80 มีความปลอดภัยน่าอยู่	1.ศูนย์พัฒนาเด็กเล็กมีสภาพที่ดี น่าอยู่ ปลอดภัย 2.กั้นอาณาเขตที่ชัดเจนนักเรียน	กองช่าง/ กองการศึกษา
19	โครงการปรับปรุงประตูรั้วศูนย์พัฒนาเด็กเล็กบ้านภูมิโปน หมู่ที่ 5	เพื่อให้ศูนย์พัฒนาเด็กเล็กมีความปลอดภัยและน่าอยู่เอื้อต่อการเรียนรู้ของนักเรียน	ปรับปรุงประตูรั้วศูนย์พัฒนาเด็กเล็กบ้านภูมิโปน หมู่ที่ 5 (ตามแบบ อบต. กำหนด)	100,000	100,000	100,000	100,000	100,000	ร้อยละ 80 มีความปลอดภัยน่าอยู่	1.ศูนย์พัฒนาเด็กเล็กมีสภาพที่ดี น่าอยู่ ปลอดภัย 2.กั้นอาณาเขตที่ชัดเจนนักเรียน	กองช่าง/ กองการศึกษา

ที่	โครงการ	วัตถุประสงค์	เป้าหมาย (ผลผลิตของโครงการ)	งบประมาณ					ตัวชี้วัด (KPI)	ผลที่คาดว่าจะได้รับ	หน่วยงาน รับผิดชอบหลัก
				2566 (บาท)	2567 (บาท)	2568 (บาท)	2569 (บาท)	2570 (บาท)			
20	โครงการก่อสร้างประตูรั้ว ศูนย์พัฒนาเด็กเล็ก บ้านภูมิโปน หมู่ที่ 5	เพื่อให้ศูนย์พัฒนาเด็กเล็กมีความ ปลอดภัยและน่าอยู่เอื้อต่อการ เรียนรู้ของนักเรียน	ปรับปรุงประตูรั้วศูนย์พัฒนาเด็กเล็ก บ้านภูมิโปน หมู่ที่ 5 (ตามแบบ อบต. กำหนด)	-	-	-	100,000	100,000	ร้อยละ 80 มีความ ปลอดภัยน่าอยู่	1.ศูนย์พัฒนาเด็กเล็กมี สภาพที่ดี น่าอยู่ ปลอดภัย 2.กั้นอาณาเขตที่ชัดเจน นักเรียน	กองช่าง/ กองการศึกษา
21	โครงการก่อสร้างประตูรั้ว ศูนย์พัฒนาเด็กเล็ก บ้านภูมิสวย หมู่ที่ 7	เพื่อให้ศูนย์พัฒนาเด็กเล็กมีความ ปลอดภัยและน่าอยู่เอื้อต่อการ เรียนรู้ของนักเรียน	ปรับปรุงประตูรั้วศูนย์พัฒนาเด็กเล็ก บ้านภูมิสวย หมู่ที่ 7 (ตามแบบ อบต. กำหนด)	100,000	100,000	-	100,000	100,000	ร้อยละ 80 มีความ ปลอดภัยน่าอยู่	1.ศูนย์พัฒนาเด็กเล็กมี สภาพที่ดี น่าอยู่ ปลอดภัย 2.กั้นอาณาเขตที่ชัดเจน นักเรียน	กองช่าง/ กองการศึกษา
22	โครงการปรับปรุงประตูรั้ว ศูนย์พัฒนาเด็กเล็ก บ้านภูมิสวย หมู่ที่ 7	เพื่อให้ศูนย์พัฒนาเด็กเล็กมีความ ปลอดภัยและน่าอยู่เอื้อต่อการ เรียนรู้ของนักเรียน	ปรับปรุงประตูรั้วศูนย์พัฒนาเด็กเล็ก บ้านภูมิสวย หมู่ที่ 7 (ตามแบบ อบต. กำหนด)	-	100,000	-	100,000	-	ร้อยละ 80 มีความ ปลอดภัยน่าอยู่	1.ศูนย์พัฒนาเด็กเล็กมี สภาพที่ดี น่าอยู่ ปลอดภัย 2.กั้นอาณาเขตที่ชัดเจน นักเรียน	กองช่าง/ กองการศึกษา
23	โครงการก่อสร้างโดม อเนกประสงค์ ศพด.บ้านภูมิคต หมู่ที่ 2	เพื่อพัฒนาการเรียนรู้ และใช้ในการจัดกิจกรรม	โดมอเนกประสงค์ 1 แห่ง	500,000	500,000	500,000	500,000	500,000	ร้อยละ 80 ของผู้เรียนมี ความพึงพอใจ	1.นักเรียนเกิดพัฒนาการ ที่ดี 2.เอื้อต่อการเรียนรู้ สำหรับนักเรียน	กองช่าง/ กองการศึกษา
24	โครงการก่อสร้างโดม อเนกประสงค์ ศพด.บ้านสติง หมู่ที่ 4	เพื่อพัฒนาการเรียนรู้ และใช้ในการจัดกิจกรรม	โดมอเนกประสงค์ 1 แห่ง	500,000	500,000	500,000	500,000	500,000	ร้อยละ 80 ของผู้เรียนมี ความพึงพอใจ	1.นักเรียนเกิดพัฒนาการ ที่ดี 2.เอื้อต่อการเรียนรู้ สำหรับนักเรียน	กองช่าง/ กองการศึกษา
25	โครงการก่อสร้างโดม อเนกประสงค์ ศพด.บ้านภูมิโปน หมู่ที่ 5	เพื่อพัฒนาการเรียนรู้ และใช้ในการจัดกิจกรรม	โดมอเนกประสงค์ 1 แห่ง	500,000	500,000	500,000	500,000	500,000	ร้อยละ 80 ของผู้เรียนมี ความพึงพอใจ	1.นักเรียนเกิดพัฒนาการ ที่ดี 2.เอื้อต่อการเรียนรู้ สำหรับนักเรียน	กองช่าง/ กองการศึกษา

ที่	โครงการ	วัตถุประสงค์	เป้าหมาย (ผลผลิตของโครงการ)	งบประมาณ					ตัวชี้วัด (KPI)	ผลที่คาดว่าจะได้รับ	หน่วยงาน รับผิดชอบหลัก
				2566 (บาท)	2567 (บาท)	2568 (บาท)	2569 (บาท)	2570 (บาท)			
26	โครงการก่อสร้างโดม อเนกประสงค์ ศพด.บ้านภูมิสวย หมู่ที่ 7	เพื่อพัฒนาการเรียนรู้ และใช้ในการจัดกิจกรรม	โดมอเนกประสงค์ 1 แห่ง	500,000	500,000	500,000	500,000	500,000	ร้อยละ 80 ของผู้เรียนมี ความพึงพอใจ	1.นักเรียนเกิดพัฒนาการ ที่ดี 2.เอื้อต่อการเรียนรู้ สำหรับนักเรียน	กองช่าง/ กองการศึกษา
27	โครงการก่อสร้างห้องน้ำ ศพด.บ้านภูมิคดี หมู่ที่ 2	เพื่อให้เด็กเล็กมีห้องน้ำห้องส้วม ใช้ที่ถูกลักษณะ	ห้องน้ำ 1 แห่ง	300,000	300,000	300,000	300,000	300,000	ร้อยละ 80 ของผู้เรียนมี ความพึงพอใจ	1.มีห้องน้ำห้องส้วม ที่ถูกลักษณะ 2.มีความสะอาด ปลอดภัย	กองช่าง/ กองการศึกษา
28	โครงการก่อสร้างห้องน้ำ ศพด.บ้านสตึง หมู่ที่ 4	เพื่อให้เด็กเล็กมีห้องน้ำห้องส้วม ใช้ที่ถูกลักษณะ	ห้องน้ำ 1 แห่ง	300,000	300,000	300,000	300,000	300,000	ร้อยละ 80 ของผู้เรียนมี ความพึงพอใจ	1.มีห้องน้ำห้องส้วม ที่ถูกลักษณะ 2.มีความสะอาด ปลอดภัย	กองช่าง/ กองการศึกษา
29	โครงการก่อสร้างห้องน้ำ ศพด.บ้านภูมิโปน หมู่ที่ 5	เพื่อให้เด็กเล็กมีห้องน้ำห้องส้วม ใช้ที่ถูกลักษณะ	ห้องน้ำ 1 แห่ง	300,000	300,000	300,000	300,000	300,000	ร้อยละ 80 ของผู้เรียนมี ความพึงพอใจ	1.มีห้องน้ำห้องส้วม ที่ถูกลักษณะ 2.มีความสะอาด ปลอดภัย	กองช่าง/ กองการศึกษา
30	โครงการก่อสร้างห้องน้ำ ศพด.บ้านภูมิสวย หมู่ที่ 7	เพื่อให้เด็กเล็กมีห้องน้ำห้องส้วม ใช้ที่ถูกลักษณะ	ห้องน้ำ 1 แห่ง	300,000	300,000	300,000	300,000	300,000	ร้อยละ 80 ของผู้เรียนมี ความพึงพอใจ	1.มีห้องน้ำห้องส้วม ที่ถูกลักษณะ 2.มีความสะอาด ปลอดภัย	กองช่าง/ กองการศึกษา

ที่	โครงการ	วัตถุประสงค์	เป้าหมาย (ผลผลิตของโครงการ)	งบประมาณ					ตัวชี้วัด (KPI)	ผลที่คาดว่าจะได้รับ	หน่วยงาน รับผิดชอบหลัก
				2566 (บาท)	2567 (บาท)	2568 (บาท)	2569 (บาท)	2570 (บาท)			
31	โครงการก่อสร้างที่ปรังพิน สำหรับเด็กปฐมวัย ศพด.บ้านภูมิคิตี หมู่ที่ 2	เพื่อให้เด็กเล็กมีมีที่ปรังพิน ที่เพียงพอและถูกสุขลักษณะ	ที่ปรังพิน 1 แห่ง	100,000	100,000	100,000	100,000	100,000	ร้อยละ 80 ของผู้เรียนมี ความพึงพอใจ	1.เด็กมีที่ปรังพินที่ถูก สุขลักษณะ 2.มีความสะอาด ปลอดภัย	กองช่าง/ กองการศึกษา
32	โครงการก่อสร้างที่ปรังพิน สำหรับเด็กปฐมวัย ศพด.บ้านสตึง หมู่ที่ 4	เพื่อให้เด็กเล็กมีมีที่ปรังพิน ที่เพียงพอและถูกสุขลักษณะ	ที่ปรังพิน 1 แห่ง	100,000	100,000	100,000	100,000	100,000	ร้อยละ 80 ของผู้เรียนมี ความพึงพอใจ	1.เด็กมีที่ปรังพินที่ถูก สุขลักษณะ 2.มีความสะอาด ปลอดภัย	กองช่าง/ กองการศึกษา
33	โครงการก่อสร้างที่ปรังพิน สำหรับเด็กปฐมวัย ศพด.บ้านภูมิโปน หมู่ที่ 5	เพื่อให้เด็กเล็กมีมีที่ปรังพิน ที่เพียงพอและถูกสุขลักษณะ	ที่ปรังพิน 1 แห่ง	100,000	100,000	100,000	100,000	100,000	ร้อยละ 80 ของผู้เรียนมี ความพึงพอใจ	1.เด็กมีที่ปรังพินที่ถูก สุขลักษณะ 2.มีความสะอาด ปลอดภัย	กองช่าง/ กองการศึกษา
34	โครงการก่อสร้างที่ปรังพิน สำหรับเด็กปฐมวัย ศพด.บ้านภูมิสวาย หมู่ที่ 7	เพื่อให้เด็กเล็กมีมีที่ปรังพิน ที่เพียงพอและถูกสุขลักษณะ	ที่ปรังพิน 1 แห่ง	100,000	100,000	100,000	100,000	100,000	ร้อยละ 80 ของผู้เรียนมี ความพึงพอใจ	1.เด็กมีที่ปรังพินที่ถูก สุขลักษณะ 2.มีความสะอาด ปลอดภัย	กองช่าง/ กองการศึกษา
35	โครงการปรับปรุงต่อเติม หลังคาศพด.บ้านภูมิคิตี หมู่ที่ 2	เพื่อพัฒนาการเรียนรูู้ และใช้ในการจัดกิจกรรม	หลังคา 1 แห่ง	300,000	300,000	300,000	300,000	300,000	ร้อยละ 80 ของผู้เรียนมี ความพึงพอใจ	1.นักเรียนเกิด พัฒนาการที่ดี 2.เอื้อต่อการเรียนรูู้ สำหรับนักเรียน	กองช่าง/ กองการศึกษา
36	โครงการปรับปรุงต่อเติม หลังคาศพด.บ้านสตึง หมู่ที่ 4	เพื่อพัฒนาการเรียนรูู้ และใช้ในการจัดกิจกรรม	หลังคา 1 แห่ง	300,000	300,000	300,000	300,000	300,000	ร้อยละ 80 ของผู้เรียนมี ความพึงพอใจ	1.นักเรียนเกิด พัฒนาการที่ดี 2.เอื้อต่อการเรียนรูู้ สำหรับนักเรียน	กองช่าง/ กองการศึกษา

ที่	โครงการ	วัตถุประสงค์	เป้าหมาย (ผลผลิตของโครงการ)	งบประมาณ					ตัวชี้วัด (KPI)	ผลที่คาดว่าจะได้รับ	หน่วยงาน รับผิดชอบหลัก
				2566 (บาท)	2567 (บาท)	2568 (บาท)	2569 (บาท)	2570 (บาท)			
37	โครงการปรับปรุงต่อเติม หลังคาศพ.บ้านภูมิโปน หมู่ที่ 5	เพื่อพัฒนาการเรียนรู้ และใช้ในการจัดกิจกรรม	หลังคา 1 แห่ง	300,000	300,000	300,000	300,000	300,000	ร้อยละ 80 ของผู้เรียนมี ความพึงพอใจ	1.นักเรียนเกิด พัฒนาการที่ดี 2.เอื้อต่อการเรียนรู้ สำหรับนักเรียน	กองช่าง/ กองการศึกษา
38	โครงการปรับปรุงต่อเติม หลังคาศพ.บ้านภูมิสวย หมู่ที่ 7	เพื่อพัฒนาการเรียนรู้ และใช้ในการจัดกิจกรรม	หลังคา 1 แห่ง	300,000	300,000	300,000	300,000	300,000	ร้อยละ 80 ของผู้เรียนมี ความพึงพอใจ	1.นักเรียนเกิด พัฒนาการที่ดี 2.เอื้อต่อการเรียนรู้ สำหรับนักเรียน	กองช่าง/ กองการศึกษา
39	โครงการจ้างเหมาติดตั้ง มุ้งลวดภายในศูนย์พัฒนา เด็กเล็กบ้านภูมิคตี หมู่ที่ 2	เพื่อให้ศูนย์พัฒนาเด็กเล็กมีความ ปลอดภัยและน่าอยู่เอื้อต่อการ เรียนรู้ของนักเรียน	ติดตั้งเหล็กตัด 1 แห่ง	100,000	100,000	100,000	100,000	100,000	ร้อยละ 80 ของผู้เรียนมี ความพึงพอใจ	1.ศูนย์พัฒนาเด็กเล็กมี สภาพที่ดี น่าอยู่ ปลอดภัย 2.เอื้อต่อการเรียนรู้ สำหรับนักเรียน	กองช่าง/ กองการศึกษา
40	โครงการจ้างเหมาติดตั้ง มุ้งลวดภายในศูนย์พัฒนา เด็กเล็กบ้านสตึง หมู่ที่ 4	เพื่อให้ศูนย์พัฒนาเด็กเล็กมีความ ปลอดภัยและน่าอยู่เอื้อต่อการ เรียนรู้ของนักเรียน	ติดตั้งเหล็กตัด 1 ศูนย์	100,000	100,000	100,000	100,000	100,000	ร้อยละ 80 ของผู้เรียนมี ความพึงพอใจ	1.ศูนย์พัฒนาเด็กเล็กมี สภาพที่ดี น่าอยู่ ปลอดภัย 2.เอื้อต่อการเรียนรู้ สำหรับนักเรียน	กองช่าง/ กองการศึกษา
41	โครงการจ้างเหมาติดตั้ง เหล็กตัดภายในศูนย์พัฒนา เด็กเล็กตำบลดม	เพื่อให้ศูนย์พัฒนาเด็กเล็กมีความ ปลอดภัยและน่าอยู่เอื้อต่อการ เรียนรู้ของนักเรียน	ติดตั้งเหล็กตัด 4 ศูนย์	400,000	400,000	400,000	400,000	400,000	ร้อยละ 80 ของผู้เรียนมี ความพึงพอใจ	1.ศูนย์พัฒนาเด็กเล็กมี สภาพที่ดี น่าอยู่ ปลอดภัย 2.เอื้อต่อการเรียนรู้ สำหรับนักเรียน	กองช่าง/ กองการศึกษา

ที่	โครงการ	วัตถุประสงค์	เป้าหมาย (ผลผลิตของโครงการ)	งบประมาณ					ตัวชี้วัด (KPI)	ผลที่คาดว่าจะได้รับ	หน่วยงาน รับผิดชอบหลัก
				2566 (บาท)	2567 (บาท)	2568 (บาท)	2569 (บาท)	2570 (บาท)			
42	โครงการจัดซื้อเครื่องออกกำลังกายประจำหมู่บ้าน	เพื่อส่งเสริมการออกกำลังกายในหมู่บ้าน	จัดซื้อเครื่องออกกำลังกายประจำหมู่บ้าน หมู่ที่ 1-12 (ตามแบบ อบต.กำหนด)	300,000	300,000	300,000	300,000	300,000	ร้อยละ100 ของหมู่บ้าน ได้รับ อุปกรณ์	1. ประชาชนมีสุขภาพ ร่างกายแข็งแรง 2. ใช้เวลาว่างให้เกิด ประโยชน์	กองช่าง
43	โครงการซ่อมแซมเครื่องออกกำลังกายประจำหมู่บ้าน	เพื่อส่งเสริมการออกกำลังกายในหมู่บ้าน	ซ่อมแซมเครื่องออกกำลังกายประจำหมู่บ้าน หมู่ที่ 1-12 (ตามแบบ อบต.กำหนด)	300,000	300,000	300,000	300,000	300,000	ร้อยละ100 ของหมู่บ้าน ได้รับ อุปกรณ์	1. ประชาชนมีสุขภาพ ร่างกายแข็งแรง 2. ใช้เวลาว่างให้เกิด ประโยชน์	กองช่าง
รวม	43 โครงการ	-	-	9,600,000	9,800,000	9,400,000	9,800,000	9,900,000	-	-	-

รายละเอียดโครงการพัฒนา
แผนพัฒนาท้องถิ่น (พ.ศ. 2566 - 2570) ทบพวน ครั้งที่ 1/2566
องค์การบริหารส่วนตำบลม อำเภอสงขลา จังหวัดสุรินทร์

- ก. ยุทธศาสตร์ชาติ 20 ปี ยุทธศาสตร์ที่ 5 ด้านการสร้างการเติบโตบนคุณภาพชีวิตที่เป็นมิตรกับสิ่งแวดล้อม
- ข. แผนพัฒนาเศรษฐกิจและสังคมแห่งชาติ ฉบับที่ 13 หมายความว่า
 - 10 ไทยมีเศรษฐกิจหมุนเวียนและสังคมคาร์บอนต่ำ
 - 11 ไทยสามารถลดความเสี่ยงและผลกระทบจากภัยธรรมชาติและการเปลี่ยนแปลงสภาพภูมิอากาศ
- ค. Sustainable Development Goals : SDGs เป้าหมายที่
 - 15 ปกป้อง พืชพันธุ์ และสนับสนุนการใช้ระบบนิเวศบนบกอย่างยั่งยืน จัดการป่าไม้อย่างยั่งยืนต่อสู้การกลายสภาพเป็นทะเลทราย ภัยคุกคามเสื่อมโทรมของที่ดินและพื้นสภาพดิน และหยุดยั้งการสูญเสียความหลากหลายทางชีวภาพ
- ง. ยุทธศาสตร์จังหวัด ประเด็นการพัฒนาที่ 4 การบริหารจัดการทรัพยากรธรรมชาติและสิ่งแวดล้อมอย่างยั่งยืน
- จ. ยุทธศาสตร์การพัฒนาของ อปท.ในเขตจังหวัด ที่ 4 การบริหารจัดการทรัพยากรธรรมชาติและสิ่งแวดล้อมอย่างยั่งยืน
- 8. ยุทธศาสตร์ด้านการบริหารจัดการและอนุรักษ์ทรัพยากรธรรมชาติและสิ่งแวดล้อม
 - 1.16 กลยุทธ์ส่งเสริมและพัฒนาอนุรักษ์ทรัพยากรธรรมชาติและสิ่งแวดล้อม
 - (1) แผนงานเคหะและชุมชน

ที่	โครงการ	วัตถุประสงค์	เป้าหมาย (ผลผลิตของโครงการ)	งบประมาณ					ตัวชี้วัด (KPI)	ผลที่คาดว่าจะได้รับ	หน่วยงาน รับผิดชอบหลัก
				2566 (บาท)	2567 (บาท)	2568 (บาท)	2569 (บาท)	2570 (บาท)			
1	โครงการรณรงค์การคัดแยกขยะ	เพื่อรณรงค์สร้างจิตสำนึกให้กับประชาชนในการคัดแยกขยะ	ในเขตพื้นที่ตำบลม	20,000	20,000	20,000	20,000	20,000	ร้อยละ 70 ของผู้เข้าร่วม โครงการ	1. ปลูกจิตสำนึกให้กับประชาชนในการคัดแยกขยะ 2. ลดปริมาณขยะก่อนนำเข้าสู่กระบวนการกำจัดอย่างถูกวิธี	กองช่าง
2	โครงการอบรมเชิงปฏิบัติการและศึกษาดูงานการบริหารจัดการขยะมูลฝอย	เพื่อเสริมสร้างความรู้ความเข้าใจและเรียนรู้ การจัดการขยะจากต้นทาง การคัดแยกขยะจากแหล่งกำเนิดขยะโดยคัดแยกออกเป็นขยะอินทรีย์ ขยะทั่วไป ขยะรีไซเคิล และขยะอันตราย	อย่างน้อยปีละ 1 ครั้ง	300,000	300,000	300,000	300,000	300,000	ร้อยละ 80 ของผู้เข้าร่วม โครงการ	มีความรู้ความเข้าใจและเรียนรู้การจัดการขยะจากต้นทาง การคัดแยกขยะจากแหล่งกำเนิดขยะโดยคัดแยกออกเป็นขยะอินทรีย์ ขยะทั่วไป ขยะรีไซเคิล และขยะอันตราย	กองช่าง

ที่	โครงการ	วัตถุประสงค์	เป้าหมาย (ผลผลิตของโครงการ)	งบประมาณ					ตัวชี้วัด (KPI)	ผลที่คาดว่าจะได้รับ	หน่วยงาน รับผิดชอบหลัก
				2566 (บาท)	2567 (บาท)	2568 (บาท)	2569 (บาท)	2570 (บาท)			
3	โครงการป้องกันและแก้ไข ปัญหาขยะ	เพื่อป้องกันและแก้ไขปัญหา ขยะ	หมู่ที่ 1 - 12 ในเขตพื้นที่ตำบลม	30,000	30,000	30,000	30,000	30,000	ร้อยละ 60 ของปัญหา ขยะลดลง	1.ขยะในพื้นที่ลดลง 2.สร้างจิตสำนึกดูแล สิ่งแวดล้อมในชุมชน	กองช่าง
4	โครงการฝึกอบรมและดูงาน อาสาสมัครท้องถิ่นรักโลก (ออล.)	เพื่อเป็นการพัฒนาความรู้และ เสริมสร้างให้เกิดความเข้มแข็ง การคัดแยกขยะมูลฝอย ปกป้อง และรักษาสิ่งแวดล้อมภายในตำบล	อย่างน้อยปีละ 1 ครั้ง	300,000	300,000	300,000	300,000	300,000	ร้อยละ 70 ของผู้เข้าร่วม โครงการ	มีความรู้และความเข้าใจ การคัดแยกขยะมูลฝอย ปกป้องและรักษา สิ่งแวดล้อมภายในตำบล	กองช่าง
5	โครงการอบรมศึกษาดูงาน ด้านบริหารจัดการน้ำอย่างยั่งยืน	เพื่อให้มีความรู้ความเข้าใจในการ บริหารจัดการน้ำที่ดี และนำหลัก ปรัชญาเศรษฐกิจพอเพียงประยุกต์ใช้ ในการบริหารจัดการน้ำในตำบลม	อย่างน้อยปีละ 1 ครั้ง	-	400,000	400,000	400,000	400,000	ร้อยละ 70 ของผู้เข้าร่วม โครงการ	มีความรู้ความเข้าใจในการ บริหารจัดการน้ำที่ดี และนำหลัก ปรัชญาเศรษฐกิจพอเพียงประยุกต์ใช้ ในการบริหารจัดการน้ำในตำบลม	กองช่าง
รวม	5 โครงการ	-	-	650,000	1,050,000	1,050,000	1,050,000	1,050,000	-	-	-

1.16 กลยุทธ์ส่งเสริมและพัฒนานุรักษ์ทรัพยากรธรรมชาติและสิ่งแวดล้อม

(2) แผนงานการเกษตร

ที่	โครงการ	วัตถุประสงค์	เป้าหมาย (ผลผลิตของโครงการ)	งบประมาณ					ตัวชี้วัด (KPI)	ผลที่คาดว่าจะได้รับ	หน่วยงาน รับผิดชอบหลัก
				2566 (บาท)	2567 (บาท)	2568 (บาท)	2569 (บาท)	2570 (บาท)			
1	โครงการอนุรักษ์ทรัพยากรธรรมชาติและสิ่งแวดล้อม	เพื่ออนุรักษ์ทรัพยากรธรรมชาติและสิ่งแวดล้อม	หมู่ที่ 1 - 12 พื้นที่ในเขตตำบลม	50,000	50,000	50,000	50,000	50,000	ร้อยละ 60 ของพื้นที่สีเขียวในตำบล	1. ลดภาวะโลกร้อน 2. เกิดความสมดุลของธรรมชาติฝนตกตามฤดูกาล	สำนักปลัด
2	โครงการปล่อยพันธุ์ปลา น้ำจืดสู่แหล่งน้ำสาธารณะ	เพื่ออนุรักษ์พันธุ์สัตว์น้ำ เพิ่มปริมาณสัตว์น้ำ รักษาคุณภาพน้ำและฟื้นฟูระบบนิเวศวิทยาในแหล่งน้ำธรรมชาติ	แหล่งน้ำสาธารณะพื้นที่อบ.ต.ม	30,000	30,000	30,000	30,000	30,000	ร้อยละ 60 ของพันธุ์ปลาเพิ่มขึ้น	1. สภาพระบบนิเวศน์วิทยาในแหล่งน้ำดีขึ้น 2. มีพันธุ์ปลาในแหล่งน้ำเพิ่มขึ้น	สำนักปลัด
3	โครงการปลูกหญ้าแฝก	เพื่อป้องกันการพังทลายของดิน มีความอุดมสมบูรณ์ของดิน	หมู่ที่ 1 - 12 ในเขตพื้นที่ตำบลม	20,000	20,000	20,000	20,000	20,000	ร้อยละ 60 การพังทลายหน้าดินลดลง	1.ดินมีความอุดมสมบูรณ์ 2.ลดการพังทลายของหน้าดิน	สำนักปลัด
4	โครงการกำจัดวัชพืช ในแหล่งน้ำสาธารณะ	เพื่อดำเนินการกำจัดวัชพืชประเภทผักตบชวา ผักกระเฉด และวัชพืชน้ำอื่นๆ ในคลองและวัชพืชน้ำอื่นๆ ในคลองที่มีปัญหาแพร่กระจายให้หมด	กำจัดวัชพืชประเภทผักตบชวา ผักกระเฉด และวัชพืชน้ำอื่นๆ ในแหล่งน้ำที่มีปัญหาการแพร่กระจายในเขตพื้นที่ตำบลม	100,000	100,000	100,000	100,000	100,000	ร้อยละ 80 ลดปัญหาการกระจายของวัชพืช	1.ช่วยแก้ไขปัญหาคูณภาพน้ำให้ดีขึ้น 2.ลดปัญหาการกระจายของวัชพืชต่างๆ	กองช่าง/ สำนักปลัด
5	โครงการปลูกป่าตามแนวคูคลอง	เพื่อรณรงค์ให้ประชาชนปลูกต้นไม้และอนุรักษ์หน้าดินตามแนวคูคลอง เพิ่มพื้นที่สีเขียว	จัดหาพันธุ์พืช พันธุ์ไม้เพื่อปรับสภาพแวดล้อมในพื้นที่ปลูกต้นไม้ตามแนวคูคลอง ห้วยหนองน้ำ เช่น ห้วยเสน ฯลฯ	30,000	30,000	30,000	30,000	30,000	ร้อยละ 80 ของพื้นที่สีเขียวในตำบล	1.ตำบลมมีพื้นที่สีเขียวเพิ่มขึ้นและอนุรักษ์หน้าดิน 2.เป็นกิจกรรมเสริมสร้างความร่วมมือระหว่างหน่วยงานราชการและประชาชน	สำนักปลัด

ที่	โครงการ	วัตถุประสงค์	เป้าหมาย (ผลผลิตของโครงการ)	งบประมาณ					ตัวชี้วัด (KPI)	ผลที่คาดว่าจะได้รับ	หน่วยงาน รับผิดชอบหลัก
				2566 (บาท)	2567 (บาท)	2568 (บาท)	2569 (บาท)	2570 (บาท)			
6	โครงการพัฒนาบริบทหมู่บ้านในตำบลม	เพื่อพัฒนาบริบทของหมู่บ้านในตำบลม	หมู่ที่ 1 - 12 พื้นที่ตำบลม	120,000	120,000	120,000	120,000	120,000	ร้อยละ 70 ของ บริบทของ ตำบล สะอาด เป็นระเบียบ	1.ตำบลมมีการพัฒนา บริบท ปรับปรุงภูมิทัศน์ 2.ชุมชนสะอาด สวยงาม เป็นระเบียบ	สำนักปลัด
7	โครงการปลูกป่าชุมชน	เพื่อรณรงค์ให้ประชาชนปลูก ต้นไม้และอนุรักษ์ธรรมชาติ เพิ่มพื้นที่สีเขียว	การปลูกต้นไม้ในพื้นที่ตำบลม	10,000	10,000	10,000	10,000	10,000	ร้อยละ 70 ของ พื้นที่สีเขียว ในตำบล	1.ลดภาวะโลกร้อน 2.เกิดความสมดุลของ ธรรมชาติฝนตกตามฤดูกาล	สำนักปลัด
8	โครงการเฉลิมพระเกียรติแม่ ของแผ่นดิน วันต้นไม้แห่งชาติ	เพื่อรณรงค์ปลูกต้นไม้ พันธุ์ไม้ ต่างๆ และอนุรักษ์ธรรมชาติ เพิ่มพื้นที่สีเขียว	หมู่ที่ 1 - 12 พื้นที่ในเขตตำบลม	20,000	20,000	20,000	20,000	20,000	ร้อยละ 65 ของ พื้นที่สีเขียว ในตำบล	1. ลดภาวะโลกร้อน 2. เกิดความสมดุลของ ธรรมชาติฝนตกตามฤดูกาล	สำนักปลัด
9	โครงการอนุรักษ์พันธุกรรม พืชอันเนื่องมาจากพระราชดำริ สมเด็จพระกนิษฐาธิราชเจ้ากรม สมเด็จพระเทพรัตนราชสุดาฯ สยามบรมราช	เพื่อปกป้องพื้นที่ป่าธรรมชาติ ของหน่วยงานที่ร่วมสนอง พระราชดำริ	หมู่ที่ 1 - 12 พื้นที่ในเขตตำบลม	100,000	100,000	100,000	100,000	100,000	ร้อยละ 65 ของ พื้นที่สีเขียว ในตำบล	มีพื้นที่ป่าธรรมชาติ ของหน่วยงานที่ร่วมสนอง พระราชดำริ	สำนักปลัด
รวม	9 โครงการ	-	-	480,000	480,000	480,000	480,000	480,000	-	-	-

รายละเอียดโครงการพัฒนา
แผนพัฒนาท้องถิ่น (พ.ศ. 2566 - 2570) ทบพทว ครั้งที่ 1/2566
องค์การบริหารส่วนตำบลม อำเภอสว่าง จังหวัดสุรินทร์

- ก. ยุทธศาสตร์ชาติ 20 ปี ยุทธศาสตร์ที่ 6 ด้านการปรับสมดุลและพัฒนาระบบการบริหารจัดการภาครัฐ
- ข. แผนพัฒนาเศรษฐกิจและสังคมแห่งชาติ ฉบับที่ 13 หมายความว่า 13 ไทยมีภาครัฐที่ทันสมัย มีประสิทธิภาพ และตอบโจทย์ประชาชน
- ค. Sustainable Development Goals : SDGs เป้าหมายที่ 16 ส่งเสริมสังคมที่สงบสุขและครอบคลุมเพื่อการพัฒนาที่ยั่งยืน ให้ทุกคนเข้าถึงความยุติธรรม และสร้างสถาบันที่มีประสิทธิภาพ รับผิดชอบ และครอบคลุมในทุกระดับ
- 17 เสริมความเข้มแข็งให้แก่กลไกการดำเนินงานและฟื้นฟูหุ้นส่วนความร่วมมือระดับโลกเพื่อการพัฒนาที่ยั่งยืน
- ง. ยุทธศาสตร์จังหวัด ประเด็นการพัฒนาที่ 5 การยกระดับคุณภาพชีวิตของประชาชน

จ. ยุทธศาสตร์การพัฒนาของ อปท.ในเขตจังหวัด ที่ 5 การยกระดับคุณภาพชีวิตของประชาชน

9. ยุทธศาสตร์ด้านการบริหารงาน การพัฒนาบุคลากร และการบริการประชาชน

1.17 กลยุทธ์ส่งเสริมการเรียนรู้ด้านการเมือง การปกครอง การบริหารแก่ประชาชน

1.18 กลยุทธ์ด้านการพัฒนาบุคลากร

1.19 กลยุทธ์พัฒนาบริการประชาชน

(1) แผนงานบริหารงานทั่วไป

ที่	โครงการ	วัตถุประสงค์	เป้าหมาย (ผลผลิตของโครงการ)	งบประมาณ					ตัวชี้วัด (KPI)	ผลที่คาดว่าจะได้รับ	หน่วยงาน รับผิดชอบหลัก
				2566 (บาท)	2567 (บาท)	2568 (บาท)	2569 (บาท)	2570 (บาท)			
1	โครงการเลือกตั้ง	เพื่อเป็นค่าใช้จ่ายสำหรับการเลือกตั้งของ อปท. ตามที่คณะกรรมการเลือกตั้งกำหนด	จัดการเลือกตั้งของ อปท. ตำบลม	500,000	500,000	500,000	500,000	500,000	ร้อยละ100 ของโครงการดำเนินการบรรลุตามวัตถุประสงค์	1.ประชาชนได้ทราบถึงสิทธิและหน้าที่และการมีส่วนร่วมทางการเมือง 2.โครงการบรรลุตามวัตถุประสงค์	สำนักปลัด
2	โครงการฝึกอบรมและศึกษาดูงานเพื่อพัฒนาขีดความสามารถศักยภาพ และเพิ่มประสิทธิภาพแบบเชิงบูรณาการ	เพื่อเพิ่มประสิทธิภาพการปฏิบัติงาน นำความรู้มาประยุกต์ใช้	คณะผู้บริหาร/สมาชิกสภา อบต./พนักงานส่วนตำบล/พนักงานจ้าง ผู้นำชุมชน	400,000	400,000	400,000	400,000	400,000	ร้อยละ 80 ของผู้เข้าร่วมโครงการได้รับความรู้จากการฝึกอบรม	1.นำความรู้ที่ได้จากการศึกษาดูงานปรับใช้ได้อย่างมีประสิทธิภาพ 2.ผู้เข้าร่วมอบรมเกิดการบูรณาการทำงานร่วมกันอย่างมีประสิทธิภาพ	สำนักปลัด

ที่	โครงการ	วัตถุประสงค์	เป้าหมาย (ผลผลิตของโครงการ)	งบประมาณ					ตัวชี้วัด (KPI)	ผลที่คาดว่าจะได้รับ	หน่วยงาน รับผิดชอบหลัก
				2566 (บาท)	2567 (บาท)	2568 (บาท)	2569 (บาท)	2570 (บาท)			
3	โครงการอบรมให้ความรู้เกี่ยวกับการชำระภาษีต่างๆ	เพื่อให้มีความรู้ความเข้าใจแก่ประชาชน ถึงขั้นตอนการชำระภาษี ผู้มีหน้าที่เสียภาษี ตระหนักถึงหน้าที่และเห็นความสำคัญของการชำระภาษียิ่งขึ้น	ประชาชนตำบลม ผู้ที่สนใจ	20,000	20,000	20,000	20,000	20,000	ร้อยละ 60 ของผู้เข้าร่วมมีความรู้ความเข้าใจในการชำระภาษีต่างๆ	1.ผู้ชำระภาษีมีความรับผิดชอบต่อการทำหน้าที่ชำระภาษี 2.ประชาชนได้รับความรู้ความเข้าใจในการชำระแต่ละประเภท	กองคลัง
4	โครงการฝึกอบรมให้ความรู้เกี่ยวกับการปฏิบัติงานป้องกันผลประโยชน์ทับซ้อนตามประมวลจริยธรรม	เพื่อสร้างองค์ความรู้ในการป้องกันและปราบปรามการทุจริตให้กับบุคลากร	คณะผู้บริหาร/สมาชิกสภาอบต./พนักงานส่วนตำบล/พนักงานจ้าง/ ผู้นำชุมชน	30,000	30,000	30,000	30,000	30,000	ร้อยละ 80 ของผู้เข้าร่วมมีความรู้เกี่ยวกับปฏิบัติงาน ป้องกันผลประโยชน์ทับซ้อน	1.มีความรู้เกี่ยวกับปฏิบัติงานป้องกันผลประโยชน์ทับซ้อน 2. สร้างจิตสำนึกให้มีความซื่อสัตย์สุจริตต่อการปฏิบัติงานในหน้าที่	สำนักปลัด
5	โครงการปรับปรุงแผนที่ภาษีและทะเบียนทรัพย์สิน	เพื่อเพิ่มประสิทธิภาพในการจัดเก็บรายได้	ปรับปรุงแผนที่ภาษีและทะเบียนทรัพย์สิน	500,000	500,000	500,000	500,000	500,000	ปรับปรุงแผนที่ภาษีและทะเบียนทรัพย์สิน	1.การจัดเก็บรายได้มีประสิทธิภาพ 2.ปรับปรุงแผนที่ภายในตำบล	กองคลัง/ กองช่าง
6	โครงการสนับสนุนและดำเนินการจัดทำระบบบัญชีคอมพิวเตอร์ (E-LAAS)	เพื่อสนับสนุนการดำเนินการจัดทำระบบบัญชีคอมพิวเตอร์	การปรับปรุงระบบ Internet ฯลฯ	50,000	50,000	50,000	50,000	50,000	ร้อยละ 60 มีการปรับปรุงระบบฯ ดีขึ้น	1. สนับสนุนการดำเนินการจัดทำระบบ E-LAAS 2. ระบบมีการปรับปรุงให้สามารถปฏิบัติการได้ดีขึ้น	กองคลัง
7	โครงการจัดทำสื่อประชาสัมพันธ์	เพื่อจัดเก็บรายได้ให้ได้ตามเป้าหมาย และเป็นการเพิ่มรายได้ของ อบต.ตม	ประชาชน และผู้ที่อยู่ในข่ายเสียภาษีเขต อบต. มาชำระภาษีของแต่ละหมู่บ้าน	150,000	150,000	150,000	150,000	150,000	ประชาชน ผู้ที่อยู่ในข่ายเสียภาษีเขต อบต.ตม มาชำระภาษีของแต่ละหมู่บ้าน ไม่ต่ำกว่าร้อยละ 70	1.ทำให้มีรายได้เพิ่มขึ้นอย่างมีประสิทธิภาพและเกิดประโยชน์ต่อหน่วยงาน 2. ประชาชนทราบแนวทางการชำระภาษี	กองคลัง

ที่	โครงการ	วัตถุประสงค์	เป้าหมาย (ผลผลิตของโครงการ)	งบประมาณ					ตัวชี้วัด (KPI)	ผลที่คาดว่าจะได้รับ	หน่วยงาน รับผิดชอบหลัก
				2566 (บาท)	2567 (บาท)	2568 (บาท)	2569 (บาท)	2570 (บาท)			
8	โครงการอบรมให้ความรู้เกี่ยวกับระเบียบงานสารบรรณ การเขียนหนังสือราชการ	เพื่อเสริมสร้างความรู้ความเข้าใจในหลักการที่ถูกต้องให้กับบุคลากรในองค์กร	เจ้าหน้าที่/พนักงานจ้าง อบรมทุกคน	50,000	50,000	50,000	50,000	50,000	ร้อยละ 70 ของผู้เข้าร่วมโครงการ	ได้รับความรู้ความเข้าใจในหลักการที่ถูกต้องให้กับบุคลากรในองค์กร	สำนักปลัด
9	โครงการฝึกอบรมพัฒนาคุณธรรมและจริยธรรม	เพื่อให้ได้รับความรู้ความเข้าใจในหลักธรรมคำสอนของพระพุทธศาสนาที่ยั่งยืนและสามารถนำมาปรับใช้ในการดำเนินชีวิตประจำวันรวมถึงชีวิตการทำงานได้	คณะผู้บริหาร สมาชิก อบต. พนักงานส่วนตำบล ลูกจ้าง พนักงานจ้างฯ ผู้นำชุมชน ฯลฯ	50,000	50,000	50,000	50,000	50,000	ร้อยละ 90 ของผู้เข้าร่วมโครงการ	ได้รับความรู้ความเข้าใจในหลักธรรมคำสอนของพระพุทธศาสนาที่ยั่งยืนและสามารถนำมาปรับใช้ในการดำเนินชีวิตประจำวันรวมถึงชีวิตการทำงานได้	สำนักปลัด
10	โครงการ อบต. เคลื่อนที่บริการจัดเก็บภาษีบำรุงท้องที่ ภาษีโรงเรือนและที่ดิน ภาษีป้าย และค่าธรรมเนียมอื่นๆ	เพื่อให้จัดเก็บรายได้ให้ได้ตามเป้าหมาย และเพิ่มประสิทธิภาพในการจัดเก็บรายได้	ประชาชน และผู้ที่อยู่ในข่ายเสียภาษี	10,000	10,000	10,000	10,000	10,000	ร้อยละ 80 ของผู้มาชำระภาษีของแต่ละหมู่บ้าน	1. ประชาชนและผู้ที่อยู่ในข่ายเสียภาษีต่างๆ ได้รับทราบถึงกระบวนการ หลักเกณฑ์วิธีการ และวันเวลาที่จะต้องชำระภาษี 2. ทำให้มีรายได้เพิ่มขึ้นอย่างมีประสิทธิภาพและเกิดประโยชน์ต่อหน่วยงาน	กองคลัง

ที่	โครงการ	วัตถุประสงค์	เป้าหมาย (ผลผลิตของโครงการ)	งบประมาณ					ตัวชี้วัด (KPI)	ผลที่คาดว่าจะได้รับ	หน่วยงาน รับผิดชอบหลัก
				2566 (บาท)	2567 (บาท)	2568 (บาท)	2569 (บาท)	2570 (บาท)			
11	โครงการการประชุมสภาท้องถิ่นตามระเบียบข้อบังคับของกระทรวงมหาดไทยภายใต้บทบาทและหน้าที่ของประธานสภาท้องถิ่น สมาชิกสภาท้องถิ่น และผู้บริหารท้องถิ่น	เพื่อให้ผู้เข้ารับการฝึกอบรมได้เพิ่มทักษะการเข้าใจกฎหมาย ระเบียบหนังสือสั่งการ การประชุมสภาท้องถิ่น	คณะผู้บริหารท้องถิ่น สมาชิก อบต. เจ้าหน้าที่ อบต.ตม ฯลฯ	100,000	100,000	100,000	100,000	100,000	ร้อยละ 100 ของโครงการดำเนินการบรรลุวัตถุประสงค์	ได้รับความรู้และทักษะการเข้าใจกฎหมาย ระเบียบ หนังสือสั่งการ การประชุมสภาท้องถิ่น	สำนักปลัด
12	โครงการพัฒนาและปรับปรุงสถานที่ทำงานน่ายู่ นาท่างาน (5 ส.)	เพื่อสร้างบรรยากาศและสิ่งแวดล้อมในสถานที่ทำงานให้ดีขึ้น	บุคลากร อบต.ตม	5,000	5,000	5,000	5,000	5,000	ร้อยละ 70 ของโครงการดำเนินการบรรลุตามวัตถุประสงค์	1. บุคลากรให้ความร่วมมือกันปฏิบัติตามกิจกรรม 5 ส อย่างต่อเนื่อง 2. ผู้ให้บริการทุกคนได้รับบริการที่สะดวก รวดเร็ว และได้รับบรรยากาศที่ดี	สำนักปลัด
รวม	12 โครงการ	-	-	1,865,000	1,865,000	1,865,000	1,865,000	1,865,000	-	-	-

1.17 กลยุทธ์ส่งเสริมการเรียนรู้ด้านการเมือง การปกครอง การบริหารแก่ประชาชน

(2) แผนงานสร้างความเข้มแข็งของชุมชน

ที่	โครงการ	วัตถุประสงค์	เป้าหมาย (ผลผลิตของโครงการ)	งบประมาณ					ตัวชี้วัด (KPI)	ผลที่คาดว่าจะได้รับ	หน่วยงาน รับผิดชอบหลัก
				2566 (บาท)	2567 (บาท)	2568 (บาท)	2569 (บาท)	2570 (บาท)			
1	โครงการอบรมให้ความรู้ด้านกฎหมายให้แก่ประชาชน	เพื่อให้ประชาชนได้มีความรู้ความเข้าใจในกฎหมายที่ควรรู้เกี่ยวกับสิทธิและหน้าที่ตามกฎหมาย	ประชาชนตำบลม, ผู้ที่สนใจ	30,000	30,000	30,000	30,000	30,000	ร้อยละ 80 ของผู้เข้าร่วมโครงการได้รับความรู้	1.ประชาชนได้มีความรู้ความเข้าใจในกฎหมายที่ควรรู้เกี่ยวกับสิทธิและหน้าที่ตามกฎหมาย 2.สามารถนำกฎหมายไปปรับใช้ในชีวิตประจำวันในการดำรงชีวิต	สำนักปลัด
2	โครงการอบรมกฎหมายจราจรแก่ประชาชน	เพื่อให้ประชาชนมีความรู้ความเข้าใจในกฎหมายจราจรและปลอดภัยในชีวิตและทรัพย์สินของประชาชน	ประชาชนหมู่ที่ 1 - 12	50,000	50,000	50,000	50,000	50,000	ร้อยละ 80 ของผู้เข้าร่วมโครงการ	1.ประชาชนมีความรู้ความเข้าใจในกฎหมายจราจร 2. มีส่วนร่วมในการป้องกันแก้ไขปัญหาจราจรด้วยตนเอง	สำนักปลัด
3	โครงการอบรมให้ความรู้ด้านภาษาต่างประเทศ	เพื่อให้บุคลากร ประชาชน มีความรู้ความเข้าใจ มีทักษะในการสื่อสารได้ดีขึ้น	เรียนรู้ภาษาต่างประเทศ เช่น ภาษาอังกฤษ ฯลฯ	50,000	50,000	50,000	50,000	50,000	ร้อยละ 80 ของผู้เข้าร่วมโครงการ	1.ประชาชนมีความรู้ความเข้าใจในการสื่อสาร 2 มีทักษะการสื่อสารเพิ่มมากขึ้น	สำนักปลัด/ กองการศึกษาฯ
รวม	3 โครงการ	-	-	130,000	130,000	130,000	130,000	130,000	-	-	-

1.19 กลยุทธ์พัฒนาบริการประชาชน

(3) แผนงานอุตสาหกรรมและการโยธา

ที่	โครงการ	วัตถุประสงค์	เป้าหมาย (ผลผลิตของโครงการ)	งบประมาณ					ตัวชี้วัด (KPI)	ผลที่คาดว่าจะได้รับ	หน่วยงาน รับผิดชอบหลัก
				2566 (บาท)	2567 (บาท)	2568 (บาท)	2569 (บาท)	2570 (บาท)			
1	โครงการจัดสร้างสิ่งอำนวยความสะดวกสำหรับผู้สูงอายุ และคนพิการ	เพื่อเพิ่มพื้นที่บริการสำหรับผู้สูงอายุ และคนพิการให้ได้รับความสะดวกสบาย	ทางลาด/ห้องน้ำ/ราวจับห้องน้ำ ราวจับทางลาด/ ที่จอดรถสำหรับผู้พิการ/ ป้ายสัญลักษณ์/และอื่นๆ	300,000	300,000	300,000	300,000	300,000	จำนวนประเภท สิ่งอำนวยความสะดวก	1.ผู้สูงอายุและคนพิการ ได้รับความสะดวกและ เท่าเทียมในการให้บริการ 2.เพิ่มประสิทธิภาพในการ ให้บริการได้รวดเร็วขึ้น	กองช่าง
2	โครงการปรับปรุงซ่อมแซม ซุ้มประตูทางเข้าปราสาทภูมิโปน	เพื่อเป็นสัญลักษณ์บอกอาณาเขต ของปราสาทที่ชัดเจน	ปรับปรุงซ่อมแซม ซุ้มประตูทางเข้าปราสาทภูมิโปน (ตามแบบ อบต.กำหนด)	-	-	500,000	-	500,000	ร้อยละ 100 มี ซุ้มประตูทางเข้า หมู่บ้าน	1. ส่งเสริมแหล่งท่องเที่ยว ให้เป็นที่รู้จัก 2. มีสัญลักษณ์บอก อาณาเขตที่ชัดเจน	กองช่าง
3	โครงการปรับปรุงซ่อมแซม ศาลากลางหมู่บ้าน	เพื่อให้มีสถานที่สำหรับทำกิจกรรม ของหมู่บ้านร่วมกัน	ปรับปรุง/ ซ่อมแซม/ ต่อเติม ศาลากลางหมู่บ้าน หมู่ที่ 1-12 (ตามแบบ อบต.กำหนด)	500,000	500,000	500,000	500,000	500,000	ร้อยละ 70 ของจำนวน ประชากรผู้ใช้ ประโยชน์	1. มีสถานที่สำหรับทำ กิจกรรมของหมู่บ้าน 2. เป็นที่ใช้ประโยชน์ร่วม กันของหมู่บ้าน	กองช่าง
4	โครงการก่อสร้างศาลา อเนกประสงค์ประจำหมู่บ้าน	เพื่อให้มีสถานที่สำหรับทำกิจกรรม ของหมู่บ้านร่วมกัน	ก่อสร้างศาลาอเนกประสงค์ ประจำหมู่บ้าน หมู่ที่ 1-12 (ตามแบบ อบต.กำหนด)	500,000	500,000	500,000	500,000	500,000	ร้อยละ 70 ของจำนวน ประชากรผู้ใช้ ประโยชน์	1. มีสถานที่สำหรับทำ กิจกรรมของหมู่บ้าน 2. เป็นที่ใช้ประโยชน์ร่วม กันของหมู่บ้าน	กองช่าง

ที่	โครงการ	วัตถุประสงค์	เป้าหมาย (ผลผลิตของโครงการ)	งบประมาณ					ตัวชี้วัด (KPI)	ผลที่คาดว่าจะได้รับ	หน่วยงาน รับผิดชอบหลัก
				2566 (บาท)	2567 (บาท)	2568 (บาท)	2569 (บาท)	2570 (บาท)			
5	โครงการก่อสร้างศาลา อเนกประสงค์ประจำหมู่บ้าน หมู่ที่ 7 บ้านภูมิสวย	เพื่อให้มีสถานที่สำหรับทำกิจกรรม ของหมู่บ้านร่วมกัน	ก่อสร้างศาลาอเนกประสงค์ ประจำหมู่บ้าน หมู่ที่ 7 (ตามแบบ อบต.กำหนด)	500,000	500,000	500,000	500,000	500,000	ร้อยละ 70 ของจำนวน ประชากรผู้ใช้ ประโยชน์	1. มีสถานที่สำหรับทำ กิจกรรมของหมู่บ้าน 2. เป็นที่ใช้ประโยชน์ร่วม กันของหมู่บ้าน	กองช่าง
6	โครงการก่อสร้างศาลา อเนกประสงค์ประจำหมู่บ้าน หมู่ที่ 9 บ้านภูมิโพธิ์ บริเวณสนามกีฬาหมู่บ้าน	เพื่อให้มีสถานที่สำหรับทำกิจกรรม ของหมู่บ้านร่วมกัน	ก่อสร้างศาลาอเนกประสงค์ ประจำหมู่บ้าน หมู่ที่ 9 บริเวณสนามกีฬาหมู่บ้าน (ตามแบบ อบต.กำหนด)	500,000	500,000	500,000	500,000	500,000	ร้อยละ 70 ของจำนวน ประชากรผู้ใช้ ประโยชน์	1. มีสถานที่สำหรับทำ กิจกรรมของหมู่บ้าน 2. เป็นที่ใช้ประโยชน์ร่วม กันของหมู่บ้าน	กองช่าง
7	โครงการปรับปรุงซ่อมแซม ศาลาธรรมสังเวช	เพื่อให้มีสถานที่สำหรับ พิธีฌาปนกิจศพของหมู่บ้าน	ปรับปรุง/ ซ่อมแซม/ ต่อเติม ศาลาธรรมสังเวช หมู่ที่ 3,4,6,8 (ตามแบบ อบต.กำหนด)	500,000	500,000	500,000	500,000	500,000	ร้อยละ 70 ของจำนวน ประชากรผู้ใช้ ประโยชน์	1. มีสถานที่สำหรับ พิธีฌาปนกิจศพของหมู่บ้าน 2. เป็นที่ใช้ประโยชน์ร่วม กันของหมู่บ้าน	กองช่าง
8	โครงการจัดทำป้าย ประชาสัมพันธ์ อบต.ดม	เพื่อมีป้ายประชาสัมพันธ์งาน ของ อบต.ดม	จัดทำป้ายประชาสัมพันธ์งานต่างๆ ของ อบต.ดม จำนวน 12 ป้าย	300,000	300,000	300,000	300,000	300,000	ร้อยละ 100 มี ป้ายประชาสัมพันธ์ งานต่างๆอบต.ดม	1. มีป้ายประชาสัมพันธ์ งานของ อบต.ดม 2. สร้างความโปร่งใส ในการปฏิบัติงาน	กองช่าง
9	โครงการปรับปรุงซ่อมแซม ระบบโทรศัพท์สำนักงาน อบต.	เพื่อให้การติดต่อสื่อสารของหน่วย งานมีความรวดเร็วและสามารถ ตอบสนองต่อความต้องการ ของประชาชนได้	ปรับปรุงซ่อมแซมระบบ โทรศัพท์ของหน่วยงานทั้งระบบ	200,000	200,000	200,000	200,000	200,000	มีระบบโทรศัพท์ สำนักงานที่ได้ มาตรฐาน	1.สามารถให้บริการแก่ ประชาชนผู้ติดต่อราชการได้ รวดเร็วและสะดวกมากยิ่งขึ้น 2.เพิ่มช่องทางในการติดต่อ สื่อสารงานราชการ	กองช่าง
10	โครงการก่อสร้างรั้ว ที่ทำการ อบต.ดม	เพื่อแสดงอาณาเขตของ ที่ทำการ อบต.ดม	ก่อสร้างรั้ว อบต.ดม (ตามแบบ อบต. กำหนด)	500,000	500,000	500,000	500,000	500,000	อบต.ดม มีรั้วรอบขอบ ชิด	1.อบต.ดม มีรั้วรอบ ขอบชิด 2.เพิ่มความปลอดภัย ของทรัพย์สิน อบต.ดม	กองช่าง

ที่	โครงการ	วัตถุประสงค์	เป้าหมาย (ผลผลิตของโครงการ)	งบประมาณ					ตัวชี้วัด (KPI)	ผลที่คาดว่าจะได้รับ	หน่วยงาน รับผิดชอบหลัก
				2566 (บาท)	2567 (บาท)	2568 (บาท)	2569 (บาท)	2570 (บาท)			
11	โครงการปรับปรุงซ่อมแซม ห้องประชุมสภา อบต.ดม	เพื่อปรับปรุงซ่อมแซมทรัพย์สิน ทางราชการให้มีสภาพดีมีอายุการ ใช้งานที่คงทนถาวร	ปรับปรุง ซ่อมแซม ต่อเติม ห้องประชุมสภา อบต.ดม (ตามแบบ อบต. กำหนด)	500,000	500,000	500,000	500,000	500,000	ร้อยละ 100 มี ห้องประชุมสภา ที่ได้มาตรฐาน	1. ทรัพย์สินของทางราชการ ได้รับการปรับปรุงมีอายุการ ใช้งานที่ยาวนาน 2. มีห้องใช้ในการประชุม สภา อบต. หรือจัดการ ประชุมต่างๆ	กองช่าง
12	โครงการก่อสร้างโรงจอดรถ สำหรับบริการประชาชน	เพื่อให้มีโรงจอดรถสำหรับ ผู้ที่มาติดต่อราชการ	ก่อสร้างโรงจอดรถ 1 แห่ง (ตามแบบ อบต. กำหนด)	500,000	500,000	500,000	500,000	500,000	ร้อยละ 100 มี โรงจอดรถบริการ ประชาชน	1. มีสถานที่จอดรถสำหรับ ผู้มาติดต่อราชการ 2. เป็นร่มเงาและสร้างความ ปลอดภัยสำหรับรถที่มา ติดต่อราชการ	กองช่าง
13	โครงการปรับปรุงที่ทำการ อบต.ดม	เพื่ออำนวยความสะดวกให้ แก่ประชาชนผู้มาติดต่องาน สร้างความสวยงามและเป็น ระเบียบเรียบร้อย	(1) ปรับปรุง ซ่อมแซม ต่อเติม อาคารที่ทำการอบต.ดม (2) ปรับปรุง ภูมิทัศน์บริเวณ ที่ทำการอบต.ดม (3) ปรับปรุง ซ่อมแซม ต่อเติม ศูนย์กู้ชีพ (4) ปรับปรุงซ่อมแซม ห้องน้ำ ห้องส้วม (5) และอื่นๆ (ตามแบบ อบต.กำหนด)	500,000	500,000	500,000	500,000	500,000	อบต.ดม มีการปรับปรุง ที่ทำการอบต.	1. ประชาชนผู้ติดต่อราชการ ได้รับความสะดวก บรรยากาศโดยรอบ มีความสวยงาม สะอาด 2. ผู้ปฏิบัติงานได้รับความ สะดวกในการปฏิบัติงาน และเป็นระเบียบ	กองช่าง

ที่	โครงการ	วัตถุประสงค์	เป้าหมาย (ผลผลิตของโครงการ)	งบประมาณ					ตัวชี้วัด (KPI)	ผลที่คาดว่าจะได้รับ	หน่วยงาน รับผิดชอบหลัก
				2566 (บาท)	2567 (บาท)	2568 (บาท)	2569 (บาท)	2570 (บาท)			
14	โครงการก่อสร้างที่ทำการ อบต.ตม	เพื่ออำนวยความสะดวกให้แก่ประชาชนผู้มาติดต่องาน สร้างความสวยงามและเป็น ระเบียบเรียบร้อย	ก่อสร้างที่ทำการอบต.ตม (ตามแบบ อบต.กำหนด)	8,000,000	8,000,000	8,000,000	8,000,000	8,000,000	อบต.ตม มีอาคาร ที่ทำการอบต. หลังใหม่	1.ประชาชนผู้ติดต่อราชการ ได้รับความสะดวก บรรยากาศโดยรอบ มีความสวยงาม สะอาด 2.ผู้ปฏิบัติงานได้รับความ สะดวกในการปฏิบัติงาน และเป็นระเบียบ	กองช่าง
15	โครงการปรับปรุงซ่อมแซม ห้องประชุมองค์การบริหาร ส่วนตำบลตม	เพื่อปรับปรุงซ่อมแซมทรัพย์สิน ทางราชการให้มีสภาพดีมีอายุการ ใช้งานที่คงทนถาวร	ปรับปรุง ซ่อมแซม ต่อเติม ห้องประชุมองค์การบริหาร ส่วนตำบลตม (ตามแบบ อบต. กำหนด)	500,000	500,000	500,000	500,000	500,000	ร้อยละ 100 มี ห้องประชุม อบต.ที่ได้ มาตรฐาน	1. ทรัพย์สินของทางราชการ ได้รับการปรับปรุงมีอายุการ ใช้งานที่ยาวนาน 2. มีห้องใช้ในการประชุม ของอบต. หรือจัดกิจกรรม ต่างๆของ อบต.	กองช่าง
16	โครงการปรับปรุงซ่อมแซม ห้องประชุมองค์การบริหาร ส่วนตำบลตม	เพื่อปรับปรุงซ่อมแซมทรัพย์สิน ทางราชการให้มีสภาพดีมีอายุการ ใช้งานที่คงทนถาวร	ปรับปรุง ซ่อมแซม ต่อเติม ห้องประชุมองค์การบริหาร ส่วนตำบลตม (ตามแบบ อบต. กำหนด)	300,000	300,000	300,000	300,000	300,000	ร้อยละ 100 มี ห้องประชุม อบต.ที่ได้ มาตรฐาน	1. ทรัพย์สินของทางราชการ ได้รับการปรับปรุงมีอายุการ ใช้งานที่ยาวนาน 2. มีห้องใช้ในการประชุม ของอบต. หรือจัดกิจกรรม ต่างๆของ อบต.	กองช่าง
17	โครงการปรับปรุงห้องกิจการ งานสภา อบต.ตม	เพื่อปรับปรุงห้องกิจการ งานสภา อบต.ตม	ปรับปรุงห้องกิจการงานสภา อบต.ตม	300,000	300,000	300,000	300,000	300,000	ร้อยละ 100 มีห้องผู้บริหาร อบต.ตม	ทรัพย์สินของราชการ ได้รับการปรับปรุงมีอายุ การใช้ที่ยาวนาน	กองช่าง

ที่	โครงการ	วัตถุประสงค์	เป้าหมาย (ผลผลิตของโครงการ)	งบประมาณ					ตัวชี้วัด (KPI)	ผลที่คาดว่าจะได้รับ	หน่วยงาน รับผิดชอบหลัก
				2566 (บาท)	2567 (บาท)	2568 (บาท)	2569 (บาท)	2570 (บาท)			
18	โครงการปรับปรุงซ่อมแซมห้องประชุมโฮสไม	เพื่อปรับปรุงซ่อมแซมทรัพย์สินทางราชการให้มีสภาพดีมีอายุการใช้งานที่คงทนถาวร	ปรับปรุง ซ่อมแซม ต่อเติมห้องประชุมโฮสไม (ตามแบบ อบต. กำหนด)	300,000	300,000	300,000	300,000	300,000	ร้อยละ 100 มีห้องประชุม อบต.ที่ได้มาตรฐาน	1. ทรัพย์สินของทางราชการได้รับการปรับปรุงมีอายุการใช้งานที่ยาวนาน 2. มีห้องใช้ในการประชุมของอบต. หรือจัดกิจกรรมต่างๆของ อบต.	กองช่าง
19	โครงการปรับปรุงซ่อมแซมห้องประชุมเจ้าชายชัยวัฒน์	เพื่อปรับปรุงซ่อมแซมทรัพย์สินทางราชการให้มีสภาพดีมีอายุการใช้งานที่คงทนถาวร	ปรับปรุง ซ่อมแซม ต่อเติมห้องประชุมเจ้าชายชัยวัฒน์ (ตามแบบ อบต. กำหนด)	300,000	300,000	300,000	300,000	300,000	ร้อยละ 100 มีห้องประชุม อบต.ที่ได้มาตรฐาน	1. ทรัพย์สินของทางราชการได้รับการปรับปรุงมีอายุการใช้งานที่ยาวนาน 2. มีห้องใช้ในการประชุมของอบต. หรือจัดกิจกรรมต่างๆของ อบต.	กองช่าง
20	โครงการก่อสร้างศาลาอเนกประสงค์ หมู่ที่ 11 บ้านเทพอุดม บริเวณป่าช้าสาธารณะ	เพื่อใช้เป็นสถานที่ประกอบกิจกรรมของหมู่บ้าน	ก่อสร้างศาลาอเนกประสงค์ หมู่ที่ 11 บ้านเทพอุดม บริเวณป่าช้าสาธารณะ	800,000	800,000	800,000	800,000	800,000	ร้อยละ 70 ของจำนวนประชากรผู้ใช้ประโยชน์	มีสถานที่ประกอบกิจกรรมของหมู่บ้าน	กองช่าง
21	โครงการก่อสร้างโรงจอดรถ (พร้อมห้องงานป้องกันและบรรเทาสาธารณภัย อบต.ดม)	เพื่อใช้เป็นสถานที่ปฏิบัติงานและเก็บรถงานป้องกันและบรรเทาสาธารณภัย	ก่อสร้างโรงจอดรถ (พร้อมห้องงานป้องกันและบรรเทาสาธารณภัย อบต.ดม)	560,000	560,000	560,000	560,000	560,000	ร้อยละ 70 ของจำนวนประชากรผู้ใช้ประโยชน์	มีสถานที่ปฏิบัติงานและเก็บรถงานป้องกันและบรรเทาสาธารณภัย	กองช่าง

ที่	โครงการ	วัตถุประสงค์	เป้าหมาย (ผลผลิตของโครงการ)	งบประมาณ					ตัวชี้วัด (KPI)	ผลที่คาดว่าจะได้รับ	หน่วยงาน รับผิดชอบหลัก
				2566 (บาท)	2567 (บาท)	2568 (บาท)	2569 (บาท)	2570 (บาท)			
22	โครงการปรับปรุงห้องผู้บริหาร อบต.ตม	เพื่อปรับปรุงห้องผู้บริหาร อบต.ตม	ปรับปรุงห้องผู้บริหารอบต.ตม	300,000	300,000	300,000	300,000	300,000	ร้อยละ 100 มีห้องผู้บริหาร อบต.ตม	ทรัพย์สินของราชการ ได้รับการปรับปรุงมีอายุ การใช้ที่ยาวนาน	กองช่าง
23	โครงการปรับปรุงซ่อมแซม อาคารอเนกประสงค์ อบต.ตม	เพื่อปรับปรุงซ่อมแซมอาคาร อเนกประสงค์ อบต.ตม	ปรับปรุงซ่อมแซมอาคาร อเนกประสงค์ อบต.ตม	300,000	300,000	300,000	300,000	300,000	ร้อยละ 70 ของจำนวน ผู้ใช้ประโยชน์	ทรัพย์สินของราชการ ได้รับการปรับปรุงซ่อมแซม มีอายุการใช้ที่ยาวนาน	กองช่าง
24	โครงการปรับปรุงภูมิทัศน์ บริเวณที่ทำการ อบต.ตม	เพื่ออำนวยความสะดวกให้ แก่ประชาชนผู้มาติดต่องาน สร้างความสวยงามและเป็น ระเบียบเรียบร้อย	ปรับปรุงภูมิทัศน์บริเวณ ที่ทำการ อบต.ตม	-	500,000	500,000	500,000	500,000	ร้อยละ 70 ผู้มา รับการบริการ มีความพึงพอใจ ในการปรับปรุง ภูมิทัศน์ฯ	ประชาชนผู้ติดต่อราชการ ได้รับความสะดวก บรรยากาศโดยรอบ มีความสวยงาม สะอาด	กองช่าง
รวม	24 โครงการ	-	-	16,460,000	16,960,000	16,960,000	16,960,000	16,960,000	-	-	-

รายละเอียดโครงการพัฒนา
ที่นำมาจากแผนพัฒนาหมู่บ้าน
แผนพัฒนาท้องถิ่น (พ.ศ. 2566 - 2570) ทบพวน ครั้งที่ 1/2566
องค์การบริหารส่วนตำบลม อำเภอสังขะ จังหวัดสุรินทร์

ก. ยุทธศาสตร์ชาติ 20 ปี ยุทธศาสตร์ที่ 2 ด้านการสร้างความสามารถในการแข่งขัน

- ข. แผนพัฒนาเศรษฐกิจและสังคมแห่งชาติ ฉบับที่ 13 หมายความว่า
- 1 ไทยเป็นประเทศชั้นนำด้านสินค้าเกษตรและเกษตรแปรรูปมูลค่าสูง
 - 7 ไทยมีวิสาหกิจขนาดกลางและขนาดย่อมที่เข้มแข็ง มีศักยภาพสูงและสามารถแข่งขันได้
 - 8 ไทยมีพื้นที่และเมืองอัจฉริยะที่น่าอยู่ ปลอดภัย เด็บโตได้อย่างยั่งยืน

ค. Sustainable Development Goals : SDGs เป้าหมายที่

- 1 ขจัดความยากจนทุกรูปแบบในทุกพื้นที่
- 2 ยุติความหิวโหย บรรลุความมั่นคงทางอาหารและยกระดับโภชนาการและส่งเสริมเกษตรกรรมที่ยั่งยืน
- 8 ส่งเสริมการเติบโตทางเศรษฐกิจที่ต่อเนื่อง ครอบคลุม และยั่งยืน การจ้างงานเต็มที่มีผลิตภาพ และการมีงานทำเหมาะสมสำหรับทุกคน
- 10 ลดความไม่เสมอภาคภายในประเทศและระหว่างประเทศ
- 12 สร้างหลักประกันให้มีรูปแบบการผลิตและการบริโภคที่ยั่งยืน

ง. ยุทธศาสตร์จังหวัด

- ประเด็นการพัฒนาที่ 1 การพัฒนาและส่งเสริมเกษตรอินทรีย์อย่างครบวงจรและยั่งยืน
- ประเด็นการพัฒนาที่ 2 การส่งเสริมและพัฒนาศักยภาพการค้า การลงทุน การบริการ และเชื่อมโยงเศรษฐกิจชายแดน

จ. ยุทธศาสตร์การพัฒนาของ อปท.ในเขตจังหวัด ที่

- 1 การพัฒนาและส่งเสริมเกษตรอินทรีย์อย่างครบวงจร
- 2 การส่งเสริมและพัฒนาศักยภาพ การค้า การลงทุน การบริการ

1. ยุทธศาสตร์ด้านพัฒนาเศรษฐกิจ

1.2 กลยุทธ์พัฒนาฝีมือในการประกอบอาชีพของประชาชนโดยการฝึกอาชีพ ส่งเสริมอาชีพ และส่งเสริมภูมิปัญญาท้องถิ่น

(1) แผนงานสร้างความเข้มแข็งของชุมชน

ที่	โครงการ	วัตถุประสงค์	เป้าหมาย (ผลผลิตของ โครงการ)	งบประมาณ					ตัวชี้วัด (KPI)	ผลที่คาดว่าจะได้รับ	หน่วยงาน รับผิดชอบหลัก
				2566 (บาท)	2567 (บาท)	2568 (บาท)	2569 (บาท)	2570 (บาท)			
1	โครงการส่งเสริมอาชีพ	เพื่อส่งเสริมและสนับสนุนกลุ่มอาชีพต่าง ๆ	ปีละ 1 ครั้ง	50,000	50,000	50,000	50,000	50,000	ร้อยละ 60 ของผู้เข้าร่วมโครงการมีรายได้เพิ่มขึ้น	ประชาชนมีรายได้เพิ่มขึ้น	สำนักปลัด
2	โครงการส่งเสริมเศรษฐกิจพอเพียง (ตามพระราชดำริ)	เพื่อให้ราษฎรรู้จักการใช้ชีวิตแบบเพียงพอ	ราษฎร ม.8	20,000	20,000	20,000	20,000	20,000	ร้อยละ 60 ของผู้เข้าร่วมโครงการมีรายได้เพิ่มขึ้น	ประชาชนมีรายได้เพิ่มขึ้น	สำนักปลัด
3	โครงการทอเสื่อกก/ไหล	เพื่อส่งเสริมและสนับสนุนกลุ่มอาชีพต่าง ๆ	ราษฎร ม.8	10,000	10,000	10,000	10,000	10,000	ร้อยละ 60 ของผู้เข้าร่วมโครงการมีรายได้เพิ่มขึ้น	ประชาชนมีรายได้เพิ่มขึ้น	สำนักปลัด
4	โครงการฝึกอบรมและส่งเสริมอาชีพ	เพื่อส่งเสริมและสนับสนุนกลุ่มอาชีพต่าง ๆ	ปีละ 1 ครั้ง	10,000	10,000	10,000	10,000	10,000	ร้อยละ 60 ของผู้เข้าร่วมโครงการมีรายได้เพิ่มขึ้น	ประชาชนมีรายได้เพิ่มขึ้น	สำนักปลัด
5	โครงการส่งเสริมการเศรษฐกิจพอเพียง (ตามพระราชดำริ)	เพื่อให้ราษฎรรู้จักการใช้ชีวิตแบบเพียงพอ	ราษฎร ม.9	10,000	10,000	10,000	10,000	10,000	ร้อยละ 60 ของผู้เข้าร่วมโครงการมีรายได้เพิ่มขึ้น	ประชาชนมีรายได้เพิ่มขึ้น	สำนักปลัด
รวม	5 โครงการ	-	-	100,000	100,000	100,000	100,000	100,000	-	-	

รายละเอียดโครงการพัฒนา

ที่นำมาจากแผนพัฒนาหมู่บ้าน

แผนพัฒนาท้องถิ่น (พ.ศ. 2566 - 2570) ทบพวน ครั้งที่ 1/2566

องค์การบริหารส่วนตำบลม อำเภอสังขะ จังหวัดสุรินทร์

ก. ยุทธศาสตร์ชาติ 20 ปี ยุทธศาสตร์ที่ 3 ด้านการพัฒนาและเสริมสร้างศักยภาพคน

4 ด้านการสร้างโอกาสความเสมอภาคและเท่าเทียมกันทางสังคม

- ข. แผนพัฒนาเศรษฐกิจและสังคมแห่งชาติ ฉบับที่ 13 หมวดหมายที่ 9 ไทยมีความยากจนข้ามรุ่นลดลง และมีความคุ้มครองทางสังคมที่เพียงพอเหมาะสม
- 11 ไทยสามารถลดความเสี่ยงและผลกระทบจากภัยธรรมชาติและการเปลี่ยนแปลงสภาพภูมิอากาศ
- 12 ไทยมีกำลังคนสมรรถนะสูง มุ่งเรียนรู้อย่างต่อเนื่อง ตอบโจทย์การพัฒนาแห่งอนาคต
- ค. Sustainable Development Goals : SDGs เป้าหมายที่ 3 สร้างหลักประกันว่าคนมีชีวิตที่มีสุขภาพดีและส่งเสริมความเป็นอยู่ที่ดีสำหรับทุกคนในทุกวัย
- 5 บรรลุความเท่าเทียมระหว่างเพศ และเสริมอำนาจให้แก่สตรีและเด็กหญิง
- 10 ลดความไม่เสมอภาคภายในประเทศและระหว่างประเทศ
- 11 ทำให้เมืองและการตั้งถิ่นฐานของมนุษย์มีความครอบคลุม ปลอดภัย มีภูมิทัศน์และยั่งยืน
- 12 ปฏิบัติการอย่างเร่งด่วนเพื่อต่อสู้การเปลี่ยนแปลงสภาพภูมิอากาศและผลกระทบที่เกิดขึ้น
- 16 ส่งเสริมสังคมที่สงบสุขและครอบคลุมเพื่อการพัฒนาที่ยั่งยืน ให้ทุกคนเข้าถึงความยุติธรรม และสร้างสถาบันที่มีประสิทธิภาพ รับผิดชอบ และครอบคลุมในทุกระดับ

ง. ยุทธศาสตร์จังหวัด ประเด็นการพัฒนาที่ 5 การยกระดับคุณภาพชีวิตของประชาชน

ประเด็นการพัฒนาที่ 6 เสริมสร้างความมั่นคงและความปลอดภัย

จ. ยุทธศาสตร์การพัฒนาของ อปท.ในเขตจังหวัด ที่ 5 การยกระดับคุณภาพชีวิตของประชาชน

6 เสริมสร้างความมั่นคงและความปลอดภัย

2. ยุทธศาสตร์ด้านการส่งเสริมคุณภาพชีวิตและพัฒนาสังคม

1.4 กลยุทธ์เสริมสร้างความมั่นคงของชีวิตและสังคม โดยการจัดระเบียบชุมชนและสังคม รักษาความสงบเรียบร้อยของชุมชน ป้องกันและบรรเทาสาธารณภัย แก้ไขปัญหายาเสพติด

(2) แผนงานการรักษาความสงบภายใน

ที่	โครงการ	วัตถุประสงค์	เป้าหมาย (ผลผลิตของ โครงการ)	งบประมาณ					ตัวชี้วัด (KPI)	ผลที่คาดว่าจะได้รับ	หน่วยงาน รับผิดชอบหลัก
				2566 (บาท)	2567 (บาท)	2568 (บาท)	2569 (บาท)	2570 (บาท)			
1	โครงการอบรมให้ความรู้ โทษของยาเสพติด	เพื่อป้องกันและ แก้ไขปัญหา ยาเสพติด	ปีละ 1 ครั้ง	10,000	10,000	10,000	10,000	10,000	ร้อยละ 80 ของผู้เข้าร่วม โครงการ	ลดอัตราการระบอบของ ยาเสพติด	สำนักปลัด
2	โครงการป้องกันและ ลดอุบัติเหตุทางถนน	เพื่อป้องกันและ ลดอุบัติเหตุทางถนน	ม.11	7,000	7,000	7,000	7,000	7,000	ร้อยละ 70 ของ โครงการดำเนิน การบรรลุตาม วัตถุประสงค์	1.ประชาชนมีความปลอดภัย ในการใช้รถใช้ถนน 2.ลดปัญหาการเกิด อุบัติเหตุทางถนน	กองช่าง
3	โครงการติดตั้งกล้องวงจร CCTV	เพื่อลดอุบัติเหตุและป้องกัน ความปลอดภัยในชีวิตและ ทรัพย์สิน ควบคุมปัญหาที่จะ เกิดจากอาชญากรรมและ ปัญหายาเสพติด	ม.11	100,000	100,000	100,000	100,000	100,000	ร้อยละ 60 ลด ปัญหาอาชญา- กรรมยาเสพติด ในพื้นที่	1.ประชาชนมีความปลอดภัย ในชีวิตประจำวัน 2.ลดปัญหาการเกิด ปัญหาอาชญากรรมและ ยาเสพติด	กองช่าง
รวม3.....โครงการ	-	-	117,000	117,000	117,000	117,000	117,000	-	-	

รายละเอียดโครงการพัฒนา
ที่นำมาจากแผนพัฒนาหมู่บ้าน
แผนพัฒนาท้องถิ่น (พ.ศ. 2566 - 2570) ทบพวน ครั้งที่ 1/2566
องค์การบริหารส่วนตำบลม อำเภอสังขะ จังหวัดสุรินทร์

- ก. ยุทธศาสตร์ชาติ 20 ปี ยุทธศาสตร์ที่ 2 ด้านการสร้างความสามารถในการแข่งขัน
- ข. แผนพัฒนาเศรษฐกิจและสังคมแห่งชาติ ฉบับที่ 13 หมายความว่า 2 ไทยเป็นจุดหมายของการท่องเที่ยวที่เน้นคุณภาพและความยั่งยืน
- ค. Sustainable Development Goals : SDGs เป้าหมายที่ 8 ส่งเสริมการเติบโตทางเศรษฐกิจที่ต่อเนื่อง ครอบคลุม และยั่งยืน การจ้างงานเต็มที่มีผลิตภาพ และการมีงานที่เหมาะสมสำหรับทุกคน
- ง. ยุทธศาสตร์จังหวัด ประเด็นการพัฒนาที่ 3 การพัฒนาและส่งเสริมการท่องเที่ยววิถีชุมชน
- จ. ยุทธศาสตร์การพัฒนาของ อปท.ในเขตจังหวัด ที่ 3 การพัฒนาและส่งเสริมการท่องเที่ยว ศิลปวัฒนธรรม ประเพณี วิถีชุมชน
3. ยุทธศาสตร์ด้านพัฒนาการท่องเที่ยว
- 1.5 กลยุทธ์ส่งเสริมและพัฒนาศักยภาพแหล่งท่องเที่ยว

(1) แผนงานอุตสาหกรรมและการโยธา

ที่	โครงการ	วัตถุประสงค์	เป้าหมาย (ผลผลิตของ โครงการ)	งบประมาณ					ตัวชี้วัด (KPI)	ผลที่คาดว่าจะได้รับ	หน่วยงาน รับผิดชอบหลัก
				2566 (บาท)	2567 (บาท)	2568 (บาท)	2569 (บาท)	2570 (บาท)			
1	โครงการขุดลอกแหล่งน้ำ	เพื่อมีแหล่งน้ำสำหรับ อุบโภาค - บริโภาค	ขุดลอกแหล่งน้ำ	500,000	500,000	500,000	500,000	500,000	ร้อยละ 90 ของผู้มาใช้ อุบโภาค บริโภาค	1.มีแหล่งน้ำสำหรับ อุบโภาค - บริโภาค 2.มีน้ำใช้เพื่อการเกษตร 3.ลดปัญหาการขาดแคลนน้ำ	กองช่าง
2	โครงการขุดลอกสระตราว ที่ตื้นเขิน	เพื่อมีแหล่งน้ำสำหรับ อุบโภาค - บริโภาค	ขุดลอกสระตราว ที่ตื้นเขิน	400,000	400,000	400,000	400,000	400,000	ร้อยละ 90 ของผู้มาใช้ อุบโภาค บริโภาค	1.มีแหล่งน้ำสำหรับ อุบโภาค - บริโภาค 2.มีน้ำใช้เพื่อการเกษตร 3.ลดปัญหาการขาดแคลนน้ำ	กองช่าง
3	โครงการขุดลอกห้วยกระทิง	เพื่อมีแหล่งน้ำสำหรับ อุบโภาค - บริโภาค	ขุดลอกห้วยกระทิง	400,000	400,000	400,000	400,000	400,000	ร้อยละ 90 ของผู้มาใช้ อุบโภาค บริโภาค	1.มีแหล่งน้ำสำหรับ อุบโภาค - บริโภาค 2.มีน้ำใช้เพื่อการเกษตร 3.ลดปัญหาการขาดแคลนน้ำ	กองช่าง

ที่	โครงการ	วัตถุประสงค์	เป้าหมาย (ผลผลิตของ โครงการ)	งบประมาณ					ตัวชี้วัด (KPI)	ผลที่คาดว่าจะได้รับ	หน่วยงาน รับผิดชอบหลัก
				2566 (บาท)	2567 (บาท)	2568 (บาท)	2569 (บาท)	2570 (บาท)			
4	โครงการซ่อมแซมระบบ ประปา	เพื่อราษฎรจะมีน้ำอุป- โภคบริโภค	ม.8	50,000	50,000	50,000	50,000	50,000	ร้อยละ 90 ของผู้มาใช้ อุปโภค บริโภค	1.มีแหล่งน้ำสำหรับ อุปโภค - บริโภค 2.มีน้ำใช้เพื่อการเกษตร 3.ลดปัญหาการขาดแคลนน้ำ	กองช่าง
5	โครงการก่อสร้างฝายน้ำล้น หนองตะเปียงโนง	เพื่อมีแหล่งน้ำสำหรับ อุปโภค - บริโภค	ก่อสร้างฝายน้ำล้น หนองตะเปียงโนง	6,000,000	6,000,000	6,000,000	6,000,000	6,000,000	ร้อยละ 90 ของผู้มาใช้ อุปโภค บริโภค	1.มีแหล่งน้ำสำหรับ อุปโภค - บริโภค 2.มีน้ำใช้เพื่อการเกษตร 3.ลดปัญหาการขาดแคลนน้ำ	กองช่าง
6	โครงการขุดเจาะบ่อบาดาล เพื่อการเกษตรพร้อมติดตั้ง ระบบโซลาเซลล์	เพื่อมีแหล่งน้ำสำหรับ อุปโภค - บริโภค	หมู่ที่ 9	1,000,000	1,000,000	1,000,000	1,000,000	1,000,000	ร้อยละ 90 ของผู้มาใช้ อุปโภค บริโภค	1.มีแหล่งน้ำสำหรับ อุปโภค - บริโภค 2.มีน้ำใช้เพื่อการเกษตร 3.ลดปัญหาการขาดแคลนน้ำ	กองช่าง
7	โครงการขุดลอกคลอง ห้วยเสนสายระหว่างคอสะพาน ทิศใต้ หมู่ที่ 10 บ้านสันติสุข	เพื่อมีแหล่งน้ำสำหรับ อุปโภค - บริโภค	ขุดลอกคลองห้วยเสน สายระหว่างสะพานทิศใต้ หมู่ที่ 10 บ้านสันติสุข	500,000	500,000	500,000	500,000	500,000	ร้อยละ 90 ของผู้มาใช้ อุปโภค บริโภค	1. ลดปัญหาการขาด แคลนน้ำ 2. กักเก็บน้ำเพื่อใช้ ประโยชน์	กองช่าง
8	โครงการก่อสร้างฝายน้ำล้น หมู่ที่ 10 บ้านสันติสุข	เพื่อมีแหล่งน้ำสำหรับ อุปโภค - บริโภค	ก่อสร้างฝายน้ำล้น หมู่ที่ 10 บ้านสันติสุข	500,000	500,000	500,000	500,000	500,000	ร้อยละ 90 ของผู้มาใช้ อุปโภค บริโภค	1.มีฝายกักเก็บน้ำที่ชะลอ การระบายน้ำ 2.กักเก็บน้ำเพื่อใช้ ประโยชน์	กองช่าง

ที่	โครงการ	วัตถุประสงค์	เป้าหมาย (ผลผลิตของ โครงการ)	งบประมาณ					ตัวชี้วัด (KPI)	ผลที่คาดว่าจะได้รับ	หน่วยงาน รับผิดชอบหลัก
				2566 (บาท)	2567 (บาท)	2568 (บาท)	2569 (บาท)	2570 (บาท)			
10	โครงการชุดลอกสระปรีอ	เพื่อมีแหล่งน้ำสำหรับ อุบโภาค - บริโภาค	ชุดลอกสระปรีอ	5,000,000	5,000,000	5,000,000	5,000,000	5,000,000	ร้อยละ 90 ของผู้มาใช้ อุบโภาค บริโภาค	1.มีแหล่งน้ำสำหรับ อุบโภาค - บริโภาค 2.มีน้ำใช้เพื่อการเกษตร 3.ลดปัญหาการขาดแคลนน้ำ	กองช่าง
11	โครงการซ่อมแซมระบบ ประปาหมู่บ้าน	เพื่อราษฎรมีน้ำอุป- โภคบริโภค	ม.11	20,000	20,000	20,000	20,000	20,000	ร้อยละ 90 ของผู้มาใช้ อุบโภาค บริโภาค	1.มีแหล่งน้ำสำหรับ อุบโภาค - บริโภาค 2.มีน้ำใช้เพื่อการเกษตร 3.ลดปัญหาการขาดแคลนน้ำ	กองช่าง
12	โครงการชุดลอกหนอง ตาเก่า	เพื่อมีแหล่งน้ำสำหรับ อุบโภาค - บริโภาค	หมู่ที่ 12	500,000	500,000	500,000	500,000	500,000	ร้อยละ 90 ของผู้มาใช้ อุบโภาค บริโภาค	1.มีแหล่งน้ำสำหรับ อุบโภาค - บริโภาค 2.มีน้ำใช้เพื่อการเกษตร 3.ลดปัญหาการขาดแคลนน้ำ	กองช่าง
13	โครงการชุดลอกหนอง ตาควร	เพื่อมีแหล่งน้ำสำหรับ อุบโภาค - บริโภาค	หมู่ที่ 12	500,000	500,000	500,000	500,000	500,000	ร้อยละ 90 ของผู้มาใช้ อุบโภาค บริโภาค	1.มีแหล่งน้ำสำหรับ อุบโภาค - บริโภาค 2.มีน้ำใช้เพื่อการเกษตร 3.ลดปัญหาการขาดแคลนน้ำ	กองช่าง
รวม13.....โครงการ	-	-	15,370,000	15,370,000	15,370,000	15,370,000	15,370,000	-	-	

รายละเอียดโครงการพัฒนา
ที่นำมาจากแผนพัฒนาหมู่บ้าน
แผนพัฒนาท้องถิ่น (พ.ศ. 2566 - 2570) ทบพวน ครั้งที่ 1/2566
องค์การบริหารส่วนตำบลม อำเภอสังขะ จังหวัดสุรินทร์

ก. ยุทธศาสตร์ชาติ 20 ปี ยุทธศาสตร์ที่ 2 ด้านการสร้างความสามารถในการแข่งขัน

ข. แผนพัฒนาเศรษฐกิจและสังคมแห่งชาติ ฉบับที่ 13 หมายความว่า 11 ไทยสามารถลดความเสี่ยงและผลกระทบจากภัยธรรมชาติและเปลี่ยนแปลงสภาพภูมิอากาศ

ค. Sustainable Development Goals : SDGs เป้าหมายที่ 8 ส่งเสริมการเติบโตทางเศรษฐกิจที่ต่อเนื่อง ครอบคลุม และยั่งยืน การจ้างงานเต็มที่มีผลิตภาพ และการมีงานที่เหมาะสมสำหรับทุกคน

ง. ยุทธศาสตร์จังหวัด ประเด็นการพัฒนาด้านที่ 4 การบริหารจัดการทรัพยากรธรรมชาติและสิ่งแวดล้อมอย่างยั่งยืน

จ. ยุทธศาสตร์การพัฒนาของ อปท.ในเขตจังหวัด ที่ 4 การบริหารจัดการทรัพยากรธรรมชาติและสิ่งแวดล้อมอย่างยั่งยืน

4. ยุทธศาสตร์ด้านบริหารจัดการทรัพยากรน้ำ

1.6 กลยุทธ์พัฒนาแหล่งน้ำให้ประชาชนมีน้ำ ส่งเสริมและสนับสนุน ให้แหล่งน้ำภายในท้องถิ่นได้รับการก่อสร้าง ปรับปรุง ซ่อมแซม เพื่อใช้ในการเกษตร อุปโภคบริโภค

(1) แผนงานเคหะและชุมชน

ที่	โครงการ	วัตถุประสงค์	เป้าหมาย (ผลผลิตของ โครงการ)	งบประมาณ					ตัวชี้วัด (KPI)	ผลที่คาดว่าจะได้รับ	หน่วยงาน รับผิดชอบหลัก
				2566 (บาท)	2567 (บาท)	2568 (บาท)	2569 (บาท)	2570 (บาท)			
1	โครงการขยายเขตไฟฟ้า การเกษตร	เพื่อราษฎรได้ใช้ ไฟฟ้าอย่างทั่วถึง	ขยายเขตไฟฟ้า การเกษตร	800,000	800,000	800,000	800,000	800,000	ร้อยละ 90 ของจำนวน ประชากร ผู้ใช้น้ำ	1.ปลอดภัยในชีวิต และทรัพย์สิน 2. มีความสะดวก รวดเร็วในการสัญจรยามวิกาล	กองช่าง
2	โครงการขยายเขตไฟฟ้า	เพื่อแสงสว่าง ไฟฟ้าอย่างทั่วถึง	ขยายเขตไฟฟ้า	20,000	20,000	20,000	20,000	20,000	ร้อยละ 90 ของจำนวน ประชากร ผู้ใช้น้ำ	1.ปลอดภัยในชีวิต และทรัพย์สิน 2. มีความสะดวก รวดเร็วในการสัญจรยามวิกาล	กองช่าง
3	โครงการขยายเขตไฟฟ้า เพื่อการเกษตร	เพื่อแสงสว่าง ไฟฟ้าอย่างทั่วถึง	ขยายเขตไฟฟ้า เพื่อการเกษตร	20,000	20,000	20,000	20,000	20,000	ร้อยละ 90 ของจำนวน ประชากร ผู้ใช้น้ำ	1.ปลอดภัยในชีวิต และทรัพย์สิน 2. มีความสะดวก รวดเร็วในการสัญจรยามวิกาล	กองช่าง
รวม3.....โครงการ	-	-	840,000	840,000	840,000	840,000	840,000	-	-	

รายละเอียดโครงการพัฒนา
ที่นำมาจากแผนพัฒนาหมู่บ้าน
แผนพัฒนาท้องถิ่น (พ.ศ. 2566 - 2570) ทบพวน ครั้งที่ 1/2566
องค์การบริหารส่วนตำบลม อำเภอสังขะ จังหวัดสุรินทร์

- ก. ยุทธศาสตร์ชาติ 20 ปี ยุทธศาสตร์ที่ 2 ด้านการสร้างความสามารถในการแข่งขัน
- ข. แผนพัฒนาเศรษฐกิจและสังคมแห่งชาติ ฉบับที่ 13 หมายความว่า 5 ไทยเป็นประตูการค้าการลงทุนและยุทธศาสตร์ทางโลจิสติกส์ที่สำคัญของภูมิภาค
- ค. Sustainable Development Goals : SDGs เป้าหมายที่ 9 สร้างโครงสร้างพื้นฐานที่มีความทนทาน ส่งเสริมการพัฒนาอุตสาหกรรมที่ครอบคลุมและยั่งยืน และส่งเสริมนวัตกรรม
- ง. ยุทธศาสตร์จังหวัด ประเด็นการพัฒนาด้านที่ 2 การส่งเสริมและพัฒนาศักยภาพการค้า การลงทุน การบริการ และเชื่อมโยงเศรษฐกิจชายแดน
- จ. ยุทธศาสตร์การพัฒนาของ อปท.ในเขตจังหวัด ที่ 4 การบริหารจัดการทรัพยากรธรรมชาติและสิ่งแวดล้อมอย่างยั่งยืน
6 เสริมสร้างความมั่นคงและความปลอดภัย
5. ยุทธศาสตร์ด้านโครงสร้างพื้นฐาน พัฒนาการคมนาคมและสาธารณูปโภค สาธารณูปการ

1.8 กลยุทธ์ส่งเสริมให้มีการขยายเขตไฟฟ้าให้ครอบคลุมทั่วถึงทุกพื้นที่

(1) แผนงานอุตสาหกรรมและการโยธา

ที่	โครงการ	วัตถุประสงค์	เป้าหมาย (ผลผลิตของ โครงการ)	งบประมาณ					ตัวชี้วัด (KPI)	ผลที่คาดว่าจะได้รับ	หน่วยงาน รับผิดชอบหลัก
				2566 (บาท)	2567 (บาท)	2568 (บาท)	2569 (บาท)	2570 (บาท)			
1	โครงการขยายถนน คอนกรีตเสริมเหล็ก หมู่ที่ 2 บ้านภูมิคิตี สายสี่แยก หมู่ที่ 2 - บ้านนายเวียน ยะมะหิง	เพื่อพัฒนาเส้น ทางคมนาคม	ขยายถนนคอนกรีต เสริมเหล็ก หมู่ที่ 2 บ้านภูมิคิตี สายสี่แยก หมู่ที่ 2 - บ้าน นายเวียน ยะมะหิง	550,000	550,000	550,000	550,000	550,000	ร้อยละ 70 ของจำนวน ประชากร ผู้ใช้ถนน	1. เส้นทางคมนาคมมี การพัฒนาขึ้น 2. มีความสะดวก รวดเร็วในการสัญจร	กองช่าง
2	โครงการก่อสร้างถนน คอนกรีตเสริมเหล็ก หมู่ที่ 2 บ้านภูมิคิตี สายบ้านนายจำนุม ทิศมี	เพื่อพัฒนาเส้น ทางคมนาคม	ก่อสร้างถนนคอนกรีต เสริมเหล็ก หมู่ที่ 2 บ้านภูมิคิตี สายบ้าน นายจำนุม ทิศมี	550,000	550,000	550,000	550,000	550,000	ร้อยละ 70 ของจำนวน ประชากร ผู้ใช้ถนน	1. เส้นทางคมนาคมมี การพัฒนาขึ้น 2. มีความสะดวก รวดเร็วในการสัญจร	กองช่าง

ที่	โครงการ	วัตถุประสงค์	เป้าหมาย (ผลผลิตของ โครงการ)	งบประมาณ					ตัวชี้วัด (KPI)	ผลที่คาดว่าจะได้รับ	หน่วยงาน รับผิดชอบหลัก
				2566 (บาท)	2567 (บาท)	2568 (บาท)	2569 (บาท)	2570 (บาท)			
3	โครงการสร้างถนนคอนกรีตเสริมเหล็กให้ครบทุกซอยในหมู่บ้าน	เพื่อการคมนาคมในหมู่บ้าน	สร้างถนนคอนกรีตเสริมเหล็กให้ครบทุกซอยในหมู่บ้าน	320,000	320,000	320,000	320,000	320,000	ร้อยละ 70 ของจำนวนประชากรผู้ใช้นน	1. เส้นทางคมนาคมมีการพัฒนาขึ้น 2. มีความสะดวกรวดเร็วในการสัญจร	กองช่าง
4	โครงการร่องระบายน้ำในหมู่บ้าน	เพื่อความสะอาดลดการเกิดน้ำเน่าเสีย	ร่องระบายน้ำในหมู่บ้าน	400,000	400,000	400,000	400,000	400,000	ร้อยละ 70 ของจำนวนประชากรผู้ใช้นน	1. เส้นทางคมนาคมมีการพัฒนาขึ้น 2. ลดการเกิดน้ำเน่าเสีย	กองช่าง
5	โครงการทำถนนดินสายสวนยางพารา นายสิทธิ์ ภาวิสิทธิ์	เพื่อสัญจรเข้าทำการเกษตร	ทำถนนดินสายสวนยางพารา นายสิทธิ์ ภาวิสิทธิ์	200,000	200,000	200,000	200,000	200,000	ร้อยละ 70 ของจำนวนประชากรผู้ใช้นน	1. เส้นทางคมนาคมมีการพัฒนาขึ้น 2. ลดการเกิดน้ำเน่าเสีย	กองช่าง
6	โครงการก่อสร้างถนนคอนกรีตเสริมเหล็ก	เพื่อการสัญจร	ก่อสร้างถนนคอนกรีตเสริมเหล็ก	400,000	400,000	400,000	400,000	400,000	ร้อยละ 70 ของจำนวนประชากรผู้ใช้นน	1. เส้นทางคมนาคมมีการพัฒนาขึ้น 2. มีความสะดวกรวดเร็วในการสัญจร	กองช่าง
7	โครงการลาดยางเสริมผิวแอสทัลติคคอนกรีตปูทับคลส.เดิมภายในหมู่บ้าน	เพื่อการสัญจร	ลาดยางเสริมผิวแอสทัลติคคอนกรีตปูทับคลส.เดิมภายในหมู่บ้าน	1,000,000	1,000,000	1,000,000	1,000,000	1,000,000	ร้อยละ 70 ของจำนวนประชากรผู้ใช้นน	1. เส้นทางคมนาคมมีการพัฒนาขึ้น 2. มีความสะดวกรวดเร็วในการสัญจร	กองช่าง

ที่	โครงการ	วัตถุประสงค์	เป้าหมาย (ผลผลิตของ โครงการ)	งบประมาณ					ตัวชี้วัด (KPI)	ผลที่คาดว่าจะได้รับ	หน่วยงาน รับผิดชอบหลัก
				2566 (บาท)	2567 (บาท)	2568 (บาท)	2569 (บาท)	2570 (บาท)			
8	โครงการซ่อมสร้างผิวทางลาดยางสายโรงเรียนบ้านศรีมงคล ม.6 - บ้านสันติสุข ม.10	เพื่อการสัญจร	ซ่อมสร้างผิวทางลาดยางสายโรงเรียนบ้านศรีมงคล ม.6 - บ้านสันติสุข ม.10	1,000,000	1,000,000	1,000,000	1,000,000	1,000,000	ร้อยละ 70 ของจำนวนประชากรผู้ใช้นถนน	1. เส้นทางคมนาคมมีการพัฒนาขึ้น 2. มีความสะดวกรวดเร็วในการสัญจร	กองช่าง
9	โครงการซ่อมสร้างผิวทางลาดยาง บ้านซึ้งรุก สายศรีมงคล ม.6 - บ้านอามุย ม.3 ตำบลเทพรักษา	เพื่อการสัญจร	ซ่อมสร้างผิวทางลาดยาง บ้านซึ้งรุก สายศรีมงคล ม.6 - บ้านอามุย ม.3 ตำบลเทพรักษา	1,000,000	1,000,000	1,000,000	1,000,000	1,000,000	ร้อยละ 70 ของจำนวนประชากรผู้ใช้นถนน	1. เส้นทางคมนาคมมีการพัฒนาขึ้น 2. มีความสะดวกรวดเร็วในการสัญจร	กองช่าง
10	โครงการถนนคอนกรีตเสริมเหล็ก หน้าบ้านนางยอง แก้วสว่าง สุดสาย	เพื่อการสัญจร	ถนน คสล. 1 สาย	500,000	500,000	500,000	500,000	500,000	ร้อยละ 70 ของจำนวนประชากรผู้ใช้นถนน	1. เส้นทางคมนาคมมีการพัฒนาขึ้น 2. มีความสะดวกรวดเร็วในการสัญจร	กองช่าง
11	โครงการถนนลาดยางแอสฟัลติก สายวัดแสนอุดมสุขเชื่อมเขตตำบลตาตุม	เพื่อการสัญจร	ถนน คสล. 1 สาย	500,000	500,000	500,000	500,000	500,000	ร้อยละ 70 ของจำนวนประชากรผู้ใช้นถนน	1. เส้นทางคมนาคมมีการพัฒนาขึ้น 2. มีความสะดวกรวดเร็วในการสัญจร	กองช่าง
12	โครงการถนนลาดยางแอสฟัลติก สายประปาหมู่บ้านภูมิสวย -หน้าวัดแสนอุดมสุข	เพื่อการสัญจร	ถนน คสล. 1 สาย	500,000	500,000	500,000	500,000	500,000	ร้อยละ 70 ของจำนวนประชากรผู้ใช้นถนน	1. เส้นทางคมนาคมมีการพัฒนาขึ้น 2. มีความสะดวกรวดเร็วในการสัญจร	กองช่าง

ที่	โครงการ	วัตถุประสงค์	เป้าหมาย (ผลผลิตของ โครงการ)	งบประมาณ					ตัวชี้วัด (KPI)	ผลที่คาดว่าจะได้รับ	หน่วยงาน รับผิดชอบหลัก
				2566 (บาท)	2567 (บาท)	2568 (บาท)	2569 (บาท)	2570 (บาท)			
13	โครงการถนนลาดยาง แอสฟัลติก สายบ้านน นายวันชัย บุญอ่อน - ศรีมงคล	เพื่อการสัญจร	ถนน คสล. 1 สาย	500,000	500,000	500,000	500,000	500,000	ร้อยละ 70 ของจำนวน ประชากร ผู้ใช้ถนน	1. เส้นทางคมนาคมมี การพัฒนาขึ้น 2. มีความสะดวก รวดเร็วในการสัญจร	กองช่าง
14	โครงการก่อสร้างถนน คอนกรีตเสริมเหล็ก	เพื่อการสัญจร	ม.8	400,000	400,000	400,000	400,000	400,000	ร้อยละ 70 ของจำนวน ประชากร ผู้ใช้ถนน	1. เส้นทางคมนาคมมี การพัฒนาขึ้น 2. มีความสะดวก รวดเร็วในการสัญจร	กองช่าง
15	โครงการก่อสร้างถนน คอนกรีตเสริมเหล็ก สายบ้านนายเกษ ที่ดี	เพื่อการสัญจร	ม.10	448,000	448,000	448,000	448,000	448,000	ร้อยละ 70 ของจำนวน ประชากร ผู้ใช้ถนน	1. เส้นทางคมนาคมมี การพัฒนาขึ้น 2. มีความสะดวก รวดเร็วในการสัญจร	กองช่าง
16	โครงการก่อสร้างถนน คอนกรีตเสริมเหล็ก สายบ้านนายยิ้ม เครือัดดา	เพื่อการสัญจร	ม.10	672,000	672,000	672,000	672,000	672,000	ร้อยละ 70 ของจำนวน ประชากร ผู้ใช้ถนน	1. เส้นทางคมนาคมมี การพัฒนาขึ้น 2. มีความสะดวก รวดเร็วในการสัญจร	กองช่าง
17	โครงการก่อสร้างถนน คอนกรีตเสริมเหล็ก	เพื่อการสัญจร	ม.11	400,000	400,000	400,000	400,000	400,000	ร้อยละ 70 ของจำนวน ประชากร ผู้ใช้ถนน	1. เส้นทางคมนาคมมี การพัฒนาขึ้น 2. มีความสะดวก รวดเร็วในการสัญจร	กองช่าง

ที่	โครงการ	วัตถุประสงค์	เป้าหมาย (ผลผลิตของ โครงการ)	งบประมาณ					ตัวชี้วัด (KPI)	ผลที่คาดว่าจะได้รับ	หน่วยงาน รับผิดชอบหลัก
				2566 (บาท)	2567 (บาท)	2568 (บาท)	2569 (บาท)	2570 (บาท)			
18	โครงการก่อสร้างถนน คอนกรีตเสริมเหล็ก สายบ้านนายอิน ปัญญาดี	เพื่อการสัญจร	ม.12	672,000	672,000	672,000	672,000	672,000	ร้อยละ 70 ของจำนวน ประชากร ผู้ใช้ถนน	1. เส้นทางคมนาคมมี การพัฒนาขึ้น 2. มีความสะดวก รวดเร็วในการสัญจร	กองช่าง
19	โครงการสร้างถนนดิน ลงหินคลุก สายบ้านนายทองศักดิ์ เหล่าดี	เพื่อการสัญจร	ม.12	672,000	672,000	672,000	672,000	672,000	ร้อยละ 70 ของจำนวน ประชากร ผู้ใช้ถนน	1. เส้นทางคมนาคมมี การพัฒนาขึ้น 2. มีความสะดวก รวดเร็วในการสัญจร	กองช่าง
รวม	19 โครงการ	-	-	10,684,000	10,684,000	10,684,000	10,684,000	10,684,000	-	-	

รายละเอียดโครงการพัฒนา
ที่นำมาจากแผนพัฒนาหมู่บ้าน
แผนพัฒนาท้องถิ่น (พ.ศ. 2566 - 2570) ทบพวน ครั้งที่ 1/2566
องค์การบริหารส่วนตำบลม อำเภอสังขะ จังหวัดสุรินทร์

- ก. ยุทธศาสตร์ชาติ 20 ปี ยุทธศาสตร์ที่ 4 ด้านการสร้างโอกาสความเสมอภาคและเท่าเทียมกันทางสังคม
- ข. แผนพัฒนาเศรษฐกิจและสังคมแห่งชาติ ฉบับที่ 13 หมายความว่า 4 ไทยเป็นศูนย์กลางทางการแพทย์และสุขภาพมูลค่าสูง
- ค. Sustainable Development Goals : SDGs เป้าหมายที่ 3 สร้างหลักประกันว่าคนมีชีวิตที่มีสุขภาพดีและส่งเสริมความเป็นอยู่ที่ดีสำหรับทุกคนในทุก
- ง. ยุทธศาสตร์จังหวัด ประเด็นการพัฒหน้าที่ 5 การยกระดับคุณภาพชีวิตของประชาชน
- จ. ยุทธศาสตร์การพัฒนาของ อปท.ในเขตจังหวัด ที่ 5 การยกระดับคุณภาพชีวิตของประชาชน
6. ยุทธศาสตร์ด้านการพัฒนาสาธารณสุข
- 1.10 กลยุทธ์เสริมสร้างสุขภาพของประชาชนทุกกลุ่มอายุ
- 1.11 กลยุทธ์การควบคุมและป้องกันโรค
- 1.12 กลยุทธ์พัฒนาการเรียนรู้ด้านสาธารณสุขขั้นพื้นฐาน

(1) แผนงานสาธารณสุข

ที่	โครงการ	วัตถุประสงค์	เป้าหมาย (ผลผลิตของ โครงการ)	งบประมาณ					ตัวชี้วัด (KPI)	ผลที่คาดว่าจะได้รับ	หน่วยงาน รับผิดชอบหลัก
				2566 (บาท)	2567 (บาท)	2568 (บาท)	2569 (บาท)	2570 (บาท)			
1	โครงการพระราชดำริ ด้านสาธารณสุข	เพื่อสนับสนุนการ ดำเนินการตาม โครงการพระราชดำริ ด้านสาธารณสุข	1 ครั้ง/ คณะกรรมการหมู่บ้าน หมู่ที่ 2	20,000	20,000	20,000	20,000	20,000	ร้อยละ 80 ของผู้เข้าร่วม โครงการ	ประชาชนได้รับความรู้ ความเข้าใจตาม โครงการพระราชดำริ ด้านสาธารณสุข	สำนักปลัด
2	โครงการควบคุม รมรงค์ ป้องกันโรคไข้เลือดออก และโรคติดต่อฯโดยสัตว์ แมลง	เพื่อควบคุมกำจัดยุงลาย เพื่อลดอัตราการป่วยด้วย โรคไข้เลือดออกและโรค ติดต่อฯโดยสัตว์ แมลง	หมู่ที่ 10	10,000	10,000	10,000	10,000	10,000	ร้อยละ 80 ของโรค ติดต่อใน พื้นที่ลดลง	1.ระบาดในพื้นที่ลดลง 2.รู้วิธีเบื้องต้นในการ ควบคุม ป้องกันโรค	สำนักปลัด

ที่	โครงการ	วัตถุประสงค์	เป้าหมาย (ผลผลิตของ โครงการ)	งบประมาณ					ตัวชี้วัด (KPI)	ผลที่คาดว่าจะได้รับ	หน่วยงาน รับผิดชอบหลัก
				2566 (บาท)	2567 (บาท)	2568 (บาท)	2569 (บาท)	2570 (บาท)			
3	โครงการพระราชดำริ ด้านสาธารณสุข	เพื่อสนับสนุนการ ดำเนินการตาม โครงการพระราชดำริ ด้านสาธารณสุข	1 ครั้ง/ คณะกรรมการหมู่บ้าน หมู่ที่ 12	20,000	20,000	20,000	20,000	20,000	ร้อยละ 80 ของผู้เข้าร่วม โครงการ	ประชาชนได้รับความรู้ ความเข้าใจตาม โครงการพระราชดำริ ด้านสาธารณสุข	สำนักปลัด
รวม	3 โครงการ	-	-	50,000	50,000	50,000	50,000	50,000	-	-	

รายละเอียดโครงการพัฒนา
ที่นำมาจากแผนพัฒนาหมู่บ้าน
แผนพัฒนาท้องถิ่น (พ.ศ. 2566 - 2570) ทบพวน ครั้งที่ 1/2566
องค์การบริหารส่วนตำบลม อำเภอสังขะ จังหวัดสุรินทร์

- ก. ยุทธศาสตร์ชาติ 20 ปี ยุทธศาสตร์ที่ 3 ด้านการพัฒนาและเสริมสร้างศักยภาพคน
- ข. แผนพัฒนาเศรษฐกิจและสังคมแห่งชาติ ฉบับที่ 13 หมวดที่ 12 ไทยมีกำลังคนสมรรถนะสูง มุ่งเรียนรู้อย่างต่อเนื่อง ตอบโจทย์การพัฒนาแห่งอนาคต
- ค. Sustainable Development Goals : SDGs เป้าหมายที่ 4 สร้างหลักประกันว่าทุกคนมีการศึกษาที่มีคุณภาพอย่างครอบคลุมและเท่าเทียม และสนับสนุนโอกาสในการเรียนรู้ตลอดชีวิต
- ง. ยุทธศาสตร์จังหวัด ประเด็นการพัฒนาที่ 5 การยกระดับคุณภาพชีวิตของประชาชน
- จ. ยุทธศาสตร์การพัฒนาของ อปท.ในเขตจังหวัด ที่ 5 การยกระดับคุณภาพชีวิตของประชาชน
7. ยุทธศาสตร์ด้านการศึกษา ศาสนา วัฒนธรรมและการกีฬา
- 1.13 กลยุทธ์ส่งเสริมและพัฒนาทางการศึกษา

(1) แผนงานการศาสนาวัฒนธรรมและนันทนาการ

ที่	โครงการ	วัตถุประสงค์	เป้าหมาย (ผลผลิตของ โครงการ)	งบประมาณ					ตัวชี้วัด (KPI)	ผลที่คาดว่าจะได้รับ	หน่วยงาน รับผิดชอบหลัก
				2566 (บาท)	2567 (บาท)	2568 (บาท)	2569 (บาท)	2570 (บาท)			
1	โครงการแข่งขันกีฬาต้านยา เสพติด อบต. ตมคัพ	เพื่อส่งเสริมการเล่น กีฬาป้องกันปัญหา ยาเสพติดสร้าง ความสามัคคี	ปีละ 1 ครั้ง	300,000	300,000	300,000	300,000	300,000	ร้อยละ 80 ของผู้เข้าร่วม โครงการ	1.ประชาชนมีสุขภาพ แข็งแรง 2.เกิดความสามัคคี ไม่ยุ่งเกี่ยวกับยาเสพติด	กองการศึกษาฯ
รวม	1 โครงการ	-	-	300,000	300,000	300,000	300,000	300,000	-	-	

รายละเอียดโครงการพัฒนา
ที่นำมาจากแผนพัฒนาหมู่บ้าน
แผนพัฒนาท้องถิ่น (พ.ศ. 2566 - 2570) ทบพวน ครั้งที่ 1/2566
องค์การบริหารส่วนตำบลม อำเภอสังขะ จังหวัดสุรินทร์

- ก. ยุทธศาสตร์ชาติ 20 ปี ยุทธศาสตร์ที่ 5 ด้านการสร้างการเติบโตบนคุณภาพชีวิตที่เป็นมิตรกับสิ่งแวดล้อม
- ข. แผนพัฒนาเศรษฐกิจและสังคมแห่งชาติ ฉบับที่ 13 หมายความว่า 10 ไทยมีเศรษฐกิจหมุนเวียนและสังคมคาร์บอนต่ำ
11 ไทยสามารถลดความเสี่ยงและผลกระทบจากภัยธรรมชาติและการเปลี่ยนแปลงสภาพภูมิอากาศ
- ค. Sustainable Development Goals : SDGs เป้าหมายที่ 15 ปกป้อง พืชพันธุ์ และสนับสนุนการใช้ระบบนิเวศบนบกอย่างยั่งยืน จัดการป่าไม้อย่างยั่งยืนต่อสู้การกลายสภาพเป็นทะเลทราย
หยุดการเสื่อมโทรมของที่ดินและฟื้นสภาพดิน และหยุดยั้งการสูญเสียความหลากหลายทางชีวภาพ
- ง. ยุทธศาสตร์จังหวัด ประเด็นการพัฒนาด้านที่ 4 การบริหารจัดการทรัพยากรธรรมชาติและสิ่งแวดล้อมอย่างยั่งยืน
- จ. ยุทธศาสตร์การพัฒนาของ อปท.ในเขตจังหวัด ที่ 4 การบริหารจัดการทรัพยากรธรรมชาติและสิ่งแวดล้อมอย่างยั่งยืน
8. ยุทธศาสตร์ด้านการบริหารจัดการและอนุรักษ์ทรัพยากรธรรมชาติและสิ่งแวดล้อม
- 1.16 กลยุทธ์ส่งเสริมและพัฒนาอนุรักษ์ทรัพยากรธรรมชาติและสิ่งแวดล้อม

7.1 แผนงานการเกษตร

ที่	โครงการ	วัตถุประสงค์	เป้าหมาย (ผลผลิตของ โครงการ)	งบประมาณ					ตัวชี้วัด (KPI)	ผลที่คาดว่าจะได้รับ	หน่วยงาน รับผิดชอบหลัก
				2566 (บาท)	2567 (บาท)	2568 (บาท)	2569 (บาท)	2570 (บาท)			
1	โครงการอนุรักษ์พันธุกรรม พืชอันเนื่องมาจากพระราชดำริ สมเด็จพระกนิษฐาธิราชเจ้ากรม สมเด็จพระเทพรัตนราชสุดาฯ สยามบรมราช	เพื่อปกป้องพื้นที่ป่า ธรรมชาติของหน่วย- งานที่ร่วมสนอง พระราชดำริ	ตำบลม	100,000	100,000	100,000	100,000	100,000	ร้อยละ 65 ของพื้นที่ สีเขียว ในตำบล	มีพื้นที่ป่าธรรมชาติ ของหน่วยงานที่ ร่วมสนองพระราชดำริ	สำนักปลัด
รวม	1โครงการ	-	-	100,000	100,000	100,000	100,000	100,000	-	-	

รายละเอียดโครงการพัฒนา
ที่นำมาจากแผนพัฒนาหมู่บ้าน
แผนพัฒนาท้องถิ่น (พ.ศ. 2566 - 2570) ทบพวน ครั้งที่ 1/2566
องค์การบริหารส่วนตำบลม อำเภอสังขะ จังหวัดสุรินทร์

- ก. ยุทธศาสตร์ชาติ 20 ปี ยุทธศาสตร์ที่ 6 ด้านการปรับสมดุลและพัฒนาระบบการบริหารจัดการภาครัฐ
- ข. แผนพัฒนาเศรษฐกิจและสังคมแห่งชาติ ฉบับที่ 13 พฤษภาคม 13 ไทยมีภาครัฐที่ทันสมัย มีประสิทธิภาพ และตอบโจทย์ประชาชน
- ค. Sustainable Development Goals : SDGs เป้าหมายที่ 16 ส่งเสริมสังคมที่สงบสุขและครอบคลุมเพื่อการพัฒนาที่ยั่งยืน ให้ทุกคนเข้าถึงความยุติธรรม และสร้างสถาบันที่มีประสิทธิภาพ รับผิดชอบ และครอบคลุมในทุกระดับ
17 เสริมความเข้มแข็งให้แก่กลไกการดำเนินงานและฟื้นฟูหุ้นส่วนความร่วมมือระดับโลกเพื่อการพัฒนาที่ยั่งยืน
- ง. ยุทธศาสตร์จังหวัด ประเด็นการพัฒนาด้านที่ 5 การยกระดับคุณภาพชีวิตของประชาชน
- จ. ยุทธศาสตร์การพัฒนาของ อปท.ในเขตจังหวัด ที่ 5 การยกระดับคุณภาพชีวิตของประชาชน
9. ยุทธศาสตร์ด้านการบริหารงาน การพัฒนาบุคลากร และการบริการประชาชน
- 1.17 กลยุทธ์ส่งเสริมการเรียนรู้ด้านการเมือง การปกครอง การบริหารแก่ประชาชน
- 1.18 กลยุทธ์ด้านการพัฒนาบุคลากร
- 1.19 กลยุทธ์พัฒนาบริการประชาชน

(1) แผนงานบริหารงานทั่วไป

ที่	โครงการ	วัตถุประสงค์	เป้าหมาย (ผลผลิตของ โครงการ)	งบประมาณ					ตัวชี้วัด (KPI)	ผลที่คาดว่าจะได้รับ	หน่วยงาน รับผิดชอบหลัก
				2566 (บาท)	2567 (บาท)	2568 (บาท)	2569 (บาท)	2570 (บาท)			
1	โครงการอบรมความรู้ กฎหมายจราจร	เพื่อให้มีความรู้ความ เข้าใจในกฎหมาย จราจร	ปีละ 1 ครั้ง	10,000	10,000	10,000	10,000	10,000	ร้อยละ 80 ของผู้เข้าร่วม โครงการ	มีความรู้ความเข้าใจใน กฎหมายจราจร	สำนักปลัด
รวม	1	-	-	10,000	10,000	10,000	10,000	10,000	-	-	

บัญชีสรุปโครงการพัฒนา
แผนพัฒนาท้องถิ่น (พ.ศ. 2566 - 2570) ทบพทว ครั้งที่ 1/2566
สำหรับ โครงการที่เกิยศึกษภาพขององค์กรปกครองส่วนท้องถิ่นที่ใช้สำหรับการประสานแผนพัฒนาท้องถิ่น
องค์การบริหารส่วนตำบลม อำเภอสังขะ จังหวัดสุรินทร์

ยุทธศาสตร์การพัฒนา	ปี 2566		ปี 2567		ปี 2568		ปี 2569		ปี 2570		รวม 5 ปี	
	จำนวนโครงการ	งบประมาณ (บาท)	จำนวนโครงการ	งบประมาณ (บาท)	จำนวนโครงการ	งบประมาณ (บาท)	จำนวนโครงการ	งบประมาณ (บาท)	จำนวนโครงการ	งบประมาณ (บาท)	จำนวนโครงการ	งบประมาณ (บาท)
2) ยุทธศาสตร์ด้านการส่งเสริมคุณภาพชีวิตและพัฒนาสังคม												
1.4 กลยุทธ์เสริมสร้างความมั่นคงของชีวิตและสังคม โดยการจัดระเบียบชุมชนและสังคม รักษาความสงบเรียบร้อยของชุมชน ป้องกันและบรรเทาสาธารณภัย แก้ไขปัญหาอาชญากรรม												
(1) แผนงานอุตสาหกรรมและการโยธา	1	1,200,000	1	1,200,000	1	1,200,000	1	1,200,000	1	1,200,000	5	6,000,000
รวม	1	1,200,000	1	1,200,000	1	1,200,000	1	1,200,000	1	1,200,000	5	6,000,000
3) ยุทธศาสตร์ด้านพัฒนาการท่องเที่ยว												
1.5 กลยุทธ์ส่งเสริมและพัฒนาศักยภาพแหล่งท่องเที่ยว												
(1) แผนงานอุตสาหกรรมและการโยธา	3	11,758,000	4	118,580,000	4	104,000,000	4	104,000,000	1	3,000,000	16	341,338,000
รวม	3	11,758,000	4	118,580,000	4	104,000,000	4	104,000,000	1	3,000,000	16	341,338,000
4) ยุทธศาสตร์ด้านบริหารจัดการทรัพยากรน้ำ												
1.6 กลยุทธ์พัฒนาแหล่งน้ำให้ประชาชนมีน้ำ สดเสริมและสนับสนุน ให้แหล่งน้ำภายในท้องถิ่นได้รับการก่อสร้าง ปรับปรุง ซ่อมแซม เพื่อใช้ในการเกษตร อุปโภคบริโภค												
(1) แผนงานอุตสาหกรรมและการโยธา	18	59,900,000	22	90,400,000	22	90,400,000	22	90,400,000	22	90,400,000	106	421,500,000
รวม	18	59,900,000	22	90,400,000	22	90,400,000	11	3,690,000	22	90,400,000	106	421,500,000
5) ยุทธศาสตร์ด้านโครงสร้างพื้นฐาน พัฒนาการคมนาคมและสาธารณูปโภค สาธารณูปการ												
1.8 กลยุทธ์ส่งเสริมให้มีการขยายเขตไฟฟ้าให้ครอบคลุมทั่วถึงทุกพื้นที่												
(1) แผนงานเคหะและชุมชน	1	6,000,000	1	6,000,000	1	6,000,000	1	6,000,000	1	6,000,000	5	30,000,000
1.7 กลยุทธ์ส่งเสริมการก่อสร้าง ปรับปรุง และซ่อมแซมพัฒนาเส้นทางคมนาคม												
(2) แผนงานอุตสาหกรรมและการโยธา	46	417,068,000	46	417,068,000	47	424,958,000	47	424,958,000	47	424,958,000	233	2,109,010,000
รวม	46	417,068,000	46	417,068,000	47	424,958,000	47	424,958,000	47	424,958,000	233	2,109,010,000

ยุทธศาสตร์การพัฒนา	ปี 2566		ปี 2567		ปี 2568		ปี 2569		ปี 2570		รวม 5 ปี	
	จำนวนโครงการ	งบประมาณ (บาท)	จำนวนโครงการ	งบประมาณ (บาท)	จำนวนโครงการ	งบประมาณ (บาท)	จำนวนโครงการ	งบประมาณ (บาท)	จำนวนโครงการ	งบประมาณ (บาท)	จำนวนโครงการ	งบประมาณ (บาท)
7) ยุทธศาสตร์ด้านการศึกษา ศาสนา วัฒนธรรมและการกีฬา												
1.15 กลยุทธ์ส่งเสริมการกีฬาและนันทนาการ												
(1) แผนงานอุตสาหกรรมและการโยธา	-	-	1	20,000,000	1	20,000,000	1	20,000,000	1	20,000,000	4	80,000,000
รวม	-	-	1	20,000,000	1	20,000,000	1	20,000,000	1	20,000,000	4	80,000,000
รวมทั้งสิ้น	65	489,926,000	73	627,248,000	74	620,558,000	63	533,848,000	71	519,558,000	360	2,877,848,000

รายละเอียดโครงการพัฒนา

แผนพัฒนาท้องถิ่น (พ.ศ. 2566 - 2570) ทบพทวน ครั้งที่ 1/2566

สำหรับ โครงการที่เกินศักยภาพขององค์กรปกครองส่วนท้องถิ่นที่ใช้สำหรับการประสานแผนพัฒนาท้องถิ่น

องค์การบริหารส่วนตำบลม อำเภอสังขะ จังหวัดสุรินทร์

- ก. ยุทธศาสตร์ชาติ 20 ปี ยุทธศาสตร์ที่ 3 ด้านการพัฒนาและเสริมสร้างศักยภาพคน
 - 3 ด้านการพัฒนาและเสริมสร้างศักยภาพคน
 - 4 ด้านการสร้างโอกาสความเสมอภาคและเท่าเทียมกันทางสังคม
- ข. แผนพัฒนาเศรษฐกิจและสังคมแห่งชาติ ฉบับที่ 13 หมวด 9 ไทยมีความยากจนข้ามรุ่นลดลง และมีความคุ้มครองทางสังคมที่เพียงพอเหมาะสม
 - 11 ไทยสามารถลดความเสี่ยงและผลกระทบจากภัยธรรมชาติและการเปลี่ยนแปลงสภาพภูมิอากาศ
 - 12 ไทยมีกำลังคนสมรรถนะสูง มุ่งเรียนรู้อย่างต่อเนื่อง ตอบโจทย์การพัฒนาแห่งอนาคต
- ค. Sustainable Development Goals : SDGs เป้าหมายที่ 3 สร้างหลักประกันว่าคนมีชีวิตที่มีสุขภาพดีและส่งเสริมความเป็นอยู่ที่ดีสำหรับทุกคนในทุกวัย
 - 5 บรรลุความเท่าเทียมระหว่างเพศ และเสริมอำนาจให้แก่สตรีและเด็กหญิง
 - 10 ลดความไม่เสมอภาคภายในประเทศและระหว่างประเทศ
 - 11 ทำให้เมืองและการตั้งถิ่นฐานของมนุษย์มีความครอบคลุม ปลอดภัย มีภูมิคุ้มกันและยั่งยืน
 - 12 ปฏิบัติการอย่างเร่งด่วนเพื่อต่อสู้การเปลี่ยนแปลงสภาพภูมิอากาศและผลกระทบที่เกิดขึ้น
 - 16 ส่งเสริมสังคมที่สงบสุขและครอบคลุมเพื่อการพัฒนาที่ยั่งยืน ให้ทุกคนเข้าถึงความยุติธรรม และสร้างสถาบันที่มีประสิทธิภาพ รับผิดชอบ และครอบคลุมในทุกระดับ
- ง. ยุทธศาสตร์จังหวัด ประเด็นการพัฒนาที่ 5 การยกระดับคุณภาพชีวิตของประชาชน
 - ประเด็นการพัฒนาที่ 6 เสริมสร้างความมั่นคงและความปลอดภัย
- จ. ยุทธศาสตร์การพัฒนาของ อปท.ในเขตจังหวัด ที่ 5 การยกระดับคุณภาพชีวิตของประชาชน
 - 6 เสริมสร้างความมั่นคงและความปลอดภัย

2. ยุทธศาสตร์ด้านการส่งเสริมคุณภาพชีวิตและพัฒนาสังคม

1.4 กลยุทธ์เสริมสร้างความมั่นคงของชีวิตและสังคม โดยการจัดระเบียบชุมชนและสังคม รักษาความสงบเรียบร้อยของชุมชน ป้องกันและบรรเทาสาธารณภัย แก้ไขปัญหายาเสพติด

(1) แผนงานอุตสาหกรรมและการโยธา

ที่	โครงการ	วัตถุประสงค์	เป้าหมาย (ผลผลิตของโครงการ)	งบประมาณ					ตัวชี้วัด (KPI)	ผลที่คาดว่าจะได้รับ	หน่วยงานที่จะ ประสาน
				2566 (บาท)	2567 (บาท)	2568 (บาท)	2569 (บาท)	2570 (บาท)			
1	โครงการติดตั้งกล้องวงจรปิด CCTV	เพื่อลดอุบัติเหตุและป้องกันความปลอดภัยในชีวิตและทรัพย์สิน ควบคุมปัญหาที่จะเกิดจากอาชญากรรมและปัญหา ยาเสพติด	ติดตั้งระบบกล้องวงจรปิดจำนวน 8 จุด ในพื้นที่ตำบลม.1,2,3,4,5,7,9,11	1,200,000	1,200,000	1,200,000	1,200,000	1,200,000	ร้อยละ 60 ลดปัญหาอาชญากรรมยาเสพติดในพื้นที่	1.ประชาชนมีความปลอดภัยในชีวิตและทรัพย์สิน 2.ลดปัญหาการเกิดปัญหาอาชญากรรมและยาเสพติด	กองช่าง/ กรมส่งเสริม ปกครองท้องถิ่น/ อบจ.สุรินทร์/ หน่วยงานอื่น ที่อุดหนุน งบประมาณ
รวม	1 โครงการ	-	-	1,200,000	1,200,000	1,200,000	1,200,000	1,200,000	-	-	-

รายละเอียดโครงการพัฒนา

แผนพัฒนาท้องถิ่น (พ.ศ. 2566 - 2570) ทบพทว ครั้งที่ 1/2566

สำหรับ โครงการที่เกี่วข้องกับสภาพขององค์กรปกครองส่วนท้องถิ่นที่ใช้สำหรับการประสานแผนพัฒนาท้องถิ่น

องค์การบริหารส่วนตำบลม อำเภอสังขะ จังหวัดสุรินทร์

ก. ยุทธศาสตร์ชาติ 20 ปี ยุทธศาสตร์ที่ 2 ด้านการสร้างความสามารถในการแข่งขัน

ข. แผนพัฒนาเศรษฐกิจและสังคมแห่งชาติ ฉบับที่ 13 หมายความว่า 2 ไทยเป็นจุดหมายของการท่องเที่ยวที่เน้นคุณภาพและความยั่งยืน

ค. Sustainable Development Goals : SDGs เป้าหมายที่ 8 ส่งเสริมการเติบโตทางเศรษฐกิจที่ต่อเนื่อง ครอบคลุม และยั่งยืน การจ้างงานเต็มที่มีผลิตภาพ และการมีงานที่เหมาะสมสำหรับทุกคน

ง. ยุทธศาสตร์จังหวัด ประเด็นการพัฒนาที่ 3 การพัฒนาและส่งเสริมการท่องเที่ยววิถีชุมชน

จ. ยุทธศาสตร์การพัฒนาของ อปท.ในเขตจังหวัด ที่ 3 การพัฒนาและส่งเสริมการท่องเที่ยว ศิลปวัฒนธรรม ประเพณี วิถีชุมชน

3. ยุทธศาสตร์ด้านพัฒนาการท่องเที่ยว

1.5 กลยุทธ์ส่งเสริมและพัฒนาศักยภาพแหล่งท่องเที่ยว

(1) แผนงานอุตสาหกรรมและการโยธา

ที่	โครงการ	วัตถุประสงค์	เป้าหมาย (ผลผลิตของโครงการ)	งบประมาณ					ตัวชี้วัด (KPI)	ผลที่คาดว่าจะได้รับ	หน่วยงานที่จะ ประสาน
				2566 (บาท)	2567 (บาท)	2568 (บาท)	2569 (บาท)	2570 (บาท)			
1	โครงการวางและจัดทำผังเมืองเฉพาะบริเวณปราสาทภูมิโปนและพื้นที่ใกล้เคียง	เพื่อแสดงอาณาเขตของปราสาทภูมิโปน	วางและจัดทำผังเมืองเฉพาะบริเวณปราสาทภูมิโปนและพื้นที่ใกล้เคียง	14,580,000	14,580,000	-	-	-	ร้อยละ 90 ปราสาทภูมิโปน มีผังเมืองและทราบอาณาเขต	1. มีผังเมืองบริเวณปราสาทภูมิโปนและพื้นที่ใกล้เคียง 2. ทราบอาณาเขตที่ชัดเจน	กองช่าง/ สนง.โยธาธิการ และผังเมือง จ.สุรินทร์

ที่	โครงการ	วัตถุประสงค์	เป้าหมาย (ผลผลิตของโครงการ)	งบประมาณ					ตัวชี้วัด (KPI)	ผลที่คาดว่าจะได้รับ	หน่วยงานที่จะ ประสาน
				2566 (บาท)	2567 (บาท)	2568 (บาท)	2569 (บาท)	2570 (บาท)			
2	โครงการปรับปรุงภูมิทัศน์พื้นที่ปราสาทภูมิโปนเพื่อการท่องเที่ยว ม.5 บ้านภูมิโปน	เพื่อให้เป็นสถานที่ท่องเที่ยวและเป็นสถานที่พักผ่อนหย่อนใจ	ปรับปรุงภูมิทัศน์พื้นที่ปราสาทภูมิโปนเพื่อการท่องเที่ยว ม.5 บ้านภูมิโปน	100,000,000	100,000,000	100,000,000	100,000,000	-	ร้อยละ 80 ผู้มาใช้บริการมีความพึงพอใจในการปรับปรุงภูมิทัศน์ฯ	1. เป็นที่พักผ่อนหย่อนใจ เป็นสถานที่ท่องเที่ยว 2. เป็นสถานที่สำหรับศึกษาประวัติศาสตร์	กองช่าง/ สนง.โยธาธิการ และผังเมือง จ.สุรินทร์
3	โครงการก่อสร้างอาคารพิพิธภัณฑสถานปราสาทภูมิโปน หมู่ที่ 5 บ้านภูมิโปน	เพื่อให้เป็นแหล่งศึกษาทางประวัติศาสตร์	ก่อสร้างอาคารพิพิธภัณฑสถานปราสาทภูมิโปน หมู่ที่ 5 บ้านภูมิโปน	3,000,000	3,000,000	3,000,000	3,000,000	3,000,000	ร้อยละ 70 ของผู้ใช้ประโยชน์แบบจำลองฯ	1. เป็นแหล่งสำหรับศึกษาทางประวัติศาสตร์ 2. นักท่องเที่ยวได้รับความรู้เพิ่มขึ้น	กองช่าง/ กรมส่งเสริม ปกครองท้องถิ่น/ อบจ.สุรินทร์/ /หน่วยงานอื่น ที่อุดหนุน งบประมาณ
4	โครงการซ่อมแซมห้องน้ำปราสาทภูมิโปน หมู่ที่ 5 บ้านภูมิโปน	เพื่อซ่อมแซมห้องน้ำระบบระบายน้ำ บริเวณปราสาทภูมิโปนซึ่งเป็นแหล่งท่องเที่ยวให้สามารถให้บริการประชาชนได้	ซ่อมแซมห้องน้ำปราสาทภูมิโปน หมู่ที่ 5 บ้านภูมิโปน	-	1,000,000	1,000,000	1,000,000	-	ร้อยละ 100 มีห้องน้ำ มีห้องน้ำ ห้องส้วม ถูกสุขลักษณะ	มีห้องน้ำ ที่มีระบบระบายน้ำ บริเวณปราสาทภูมิโปนซึ่งเป็นแหล่งท่องเที่ยวให้สามารถให้บริการประชาชนได้	กรมส่งเสริม ปกครองท้องถิ่น/ อบจ.สุรินทร์/ /หน่วยงานอื่น ที่อุดหนุน งบประมาณ
รวม	4 โครงการ	-	-	117,580,000	118,580,000	104,000,000	104,000,000	3,000,000	-	-	-

รายละเอียดโครงการพัฒนา
 แผนพัฒนาท้องถิ่น (พ.ศ. 2566 - 2570) ทบพวน ครั้งที่ 1/2566
 สำหรับ โครงการที่เกินศักยภาพขององค์กรปกครองส่วนท้องถิ่นที่ใช้สำหรับการประสานแผนพัฒนาท้องถิ่น
 องค์การบริหารส่วนตำบลม อำเภอสว่าง จังหวัดสุรินทร์

- ก. ยุทธศาสตร์ชาติ 20 ปี ยุทธศาสตร์ที่ 2 ด้านการสร้างความสามารถในการแข่งขัน
- ข. แผนพัฒนาเศรษฐกิจและสังคมแห่งชาติ ฉบับที่ 13 หมายความว่า 11 ไทยสามารถลดความเสี่ยงและผลกระทบจากภัยธรรมชาติและการเปลี่ยนแปลงสภาพภูมิอากาศ
- ค. Sustainable Development Goals : SDGs เป้าหมายที่ 8 ส่งเสริมการเติบโตทางเศรษฐกิจที่ต่อเนื่อง ครอบคลุม และยั่งยืน การจ้างงานเต็มที่มีผลิตภาพ และการมีงานที่เหมาะสมสำหรับทุกคน
- ง. ยุทธศาสตร์จังหวัด ประเด็นการพัฒนาที่ 4 การบริหารจัดการทรัพยากรธรรมชาติและสิ่งแวดล้อมอย่างยั่งยืน
- จ. ยุทธศาสตร์การพัฒนาของ อปท. ในเขตจังหวัด ที่ 4 การบริหารจัดการทรัพยากรธรรมชาติและสิ่งแวดล้อมอย่างยั่งยืน

4. ยุทธศาสตร์ด้านบริหารจัดการทรัพยากรน้ำ
 1.6 กลยุทธ์พัฒนาแหล่งน้ำให้ประชาชนมีน้ำ ส่งเสริมและสนับสนุน ให้แหล่งน้ำภายในท้องถิ่นได้รับการก่อสร้าง ปรับปรุง ซ่อมแซม เพื่อใช้ในการเกษตร อุปโภคบริโภค

(1) แผนงานอุตสาหกรรมและการโยธา

ที่	โครงการ	วัตถุประสงค์	เป้าหมาย (ผลผลิตของโครงการ)	งบประมาณ					ตัวชี้วัด (KPI)	ผลที่คาดว่าจะได้รับ	หน่วยงานที่จะ ประสาน
				2566 (บาท)	2567 (บาท)	2568 (บาท)	2569 (บาท)	2570 (บาท)			
1	โครงการก่อสร้างระบบ ประปาหมู่บ้านผิวดิน ขนาดใหญ่ บ้านตม หมู่ที่ 1 คุ้มอาทัน	เพื่อมีน้ำในการอุปโภค บริโภคอย่างเพียงพอ	ก่อสร้างระบบประปาหมู่บ้าน ผิวดินขนาดใหญ่ บ้านตม หมู่ที่ 1 คุ้มอาทัน (ตามแบบ อบต. กำหนด)	3,800,000	3,800,000	3,800,000	3,800,000	3,800,000	ร้อยละ 80 ของ ผู้นำใช้อุปโภค บริโภค	1.ประชาชนมีน้ำเพื่ออุป- โภคบริโภคอย่างพอเพียง 2.แก้ไขปัญหาการขาด แคลนน้ำใช้ที่สะอาด	กองช่าง/ กรมส่งเสริม ปกครองท้องถิ่น/ อบจ.สุรินทร์/ กรมทรัพยากร น้ำ/กรมชล ประทาน/ หน่วยงานอื่น ที่อุดหนุน งบประมาณ

ที่	โครงการ	วัตถุประสงค์	เป้าหมาย (ผลผลิตของโครงการ)	งบประมาณ					ตัวชี้วัด (KPI)	ผลที่คาดว่าจะได้รับ	หน่วยงานที่จะ ประสาน
				2566 (บาท)	2567 (บาท)	2568 (บาท)	2569 (บาท)	2570 (บาท)			
2	โครงการก่อสร้างระบบ ประปาหมู่บ้านผิวดิน ขนาดใหญ่ บ้านภูมิขุ่น หมู่ที่ 8	เพื่อมีน้ำในการอุปโภค บริโภคอย่างเพียงพอ	ก่อสร้างระบบประปาหมู่บ้าน ผิวดินขนาดใหญ่ บ้านภูมิขุ่น หมู่ที่ 8 (ตามแบบ อบต. กำหนด)	3,800,000	3,800,000	3,800,000	3,800,000	3,800,000	ร้อยละ 80 ของ ผู้นำใช้อุปโภค บริโภค	1.ประชาชนมีน้ำเพื่ออุป- โภคบริโภคอย่างพอเพียง 2.แก้ไขปัญหาการขาด แคลนน้ำใช้ที่สะอาด	กองช่าง/ กรมส่งเสริม ปกครองท้องถิ่น/ อบจ.สุรินทร์/ กรมทรัพยากร น้ำ/กรมชล ประทาน/ หน่วยงานอื่น ที่อุดหนุน งบประมาณ
3	โครงการก่อสร้างระบบ ประปาหมู่บ้านผิวดิน ขนาดใหญ่ บ้านสันติสุข หมู่ที่ 10	เพื่อมีน้ำในการอุปโภค บริโภคอย่างเพียงพอ	ก่อสร้างระบบประปาหมู่บ้าน ผิวดินขนาดใหญ่ บ้านสันติสุข หมู่ที่ 10 (ตามแบบ อบต. กำหนด)	3,800,000	3,800,000	3,800,000	3,800,000	3,800,000	ร้อยละ 80 ของ ผู้นำใช้อุปโภค บริโภค	1.ประชาชนมีน้ำเพื่ออุป- โภคบริโภคอย่างพอเพียง 2.แก้ไขปัญหาการขาด แคลนน้ำใช้ที่สะอาด	กองช่าง/ กรมส่งเสริม ปกครองท้องถิ่น/ อบจ.สุรินทร์/ กรมทรัพยากร น้ำ/กรมชล ประทาน/ หน่วยงานอื่น ที่อุดหนุน งบประมาณ

ที่	โครงการ	วัตถุประสงค์	เป้าหมาย (ผลผลิตของโครงการ)	งบประมาณ					ตัวชี้วัด (KPI)	ผลที่คาดว่าจะได้รับ	หน่วยงานที่จะ ประสาน
				2566 (บาท)	2567 (บาท)	2568 (บาท)	2569 (บาท)	2570 (บาท)			
4	โครงการขยายเขตประปา ส่วนภูมิภาค	เพื่อมีน้ำในการอุปโภค บริโภคอย่างเพียงพอ	ขยายเขตประปาภายในหมู่บ้าน หมู่ที่ 1-12 (ตามแบบ อบต. กำหนด)	1,500,000	1,500,000	1,500,000	1,500,000	1,500,000	ร้อยละ 90 ของ ผู้นำใช้อุปโภค บริโภค	1.ประชาชนมีน้ำเพื่ออุป- โภคบริโภคอย่างพอเพียง 2.แก้ไขปัญหาการขาด แคลนน้ำใช้ที่สะอาด	กองช่าง/ กรมส่งเสริม ปกครองท้องถิ่น/ อบจ.สุรินทร์/ กรมทรัพยากร น้ำ/กรมชล ประทาน/ หน่วยงานอื่น ที่อุดหนุน งบประมาณ
5	โครงการขุดลอกสระปรือ	เพื่อมีแหล่งน้ำสำหรับ อุปโภค - บริโภค	ขุดลอกสระปรือ (ตามแบบ อบต.กำหนด)	5,000,000	5,000,000	5,000,000	5,000,000	5,000,000	ร้อยละ 90 ของ ผู้นำใช้อุปโภค บริโภค	1.มีแหล่งน้ำสำหรับ อุปโภค - บริโภค 2.มีน้ำใช้เพื่อการเกษตร 3.ลดปัญหาการขาดแคลนน้ำ	กองช่าง/ กรมส่งเสริม ปกครองท้องถิ่น/ อบจ.สุรินทร์/ กรมทรัพยากร น้ำ/กรมชล ประทาน/ที่ ทำการปกครอง อำเภอสังขะ /หน่วยงานอื่น ที่อุดหนุน งบประมาณ

ที่	โครงการ	วัตถุประสงค์	เป้าหมาย (ผลผลิตของโครงการ)	งบประมาณ					ตัวชี้วัด (KPI)	ผลที่คาดว่าจะได้รับ	หน่วยงานที่จะ ประสาน
				2566 (บาท)	2567 (บาท)	2568 (บาท)	2569 (บาท)	2570 (บาท)			
6	โครงการขุดลอกห้วยกระทิง	เพื่อมีแหล่งน้ำสำหรับ อุปโภค - บริโภค	ขุดลอกห้วยกระทิง หมู่ที่ 1,3,6,7,8,9,10 (ตามแบบ อบต.กำหนด)	2,000,000	2,000,000	2,000,000	2,000,000	2,000,000	ร้อยละ 90 ของ ผู้นำใช้อุปโภค บริโภค	1.มีแหล่งน้ำสำหรับ อุปโภค - บริโภค 2.มีน้ำใช้เพื่อการเกษตร 3.ลดปัญหาการขาดแคลนน้ำ	กองช่าง/ กรมส่งเสริม ปกครองท้องถิ่น/ อบจ.สุรินทร์/ กรมทรัพยากร น้ำ/กรมชล ประทาน/ที่ ทำการปกครอง อำเภอสังขะ /หน่วยงานอื่น ที่อุดหนุน งบประมาณ
7	โครงการขุดลอกคลอง อีสานเขียว หมู่ที่ 8 บ้านภูมิขุ่น	เพื่อมีแหล่งน้ำสำหรับ อุปโภค - บริโภค	ขุดลอกคลองอีสานเขียว หมู่ที่ 8 บ้านภูมิขุ่น (ตามแบบ อบต.กำหนด)	2,000,000	2,000,000	2,000,000	2,000,000	2,000,000	ร้อยละ 90 ของ ผู้นำใช้อุปโภค บริโภค	1.มีแหล่งน้ำสำหรับ อุปโภค - บริโภค 2.มีน้ำใช้เพื่อการเกษตร 3.ลดปัญหาการขาดแคลนน้ำ	กองช่าง/ กรมส่งเสริม ปกครองท้องถิ่น/ อบจ.สุรินทร์/ กรมทรัพยากร น้ำ/กรมชล ประทาน/ที่ ทำการปกครอง อำเภอสังขะ /หน่วยงานอื่น ที่อุดหนุน งบประมาณ

ที่	โครงการ	วัตถุประสงค์	เป้าหมาย (ผลผลิตของโครงการ)	งบประมาณ					ตัวชี้วัด (KPI)	ผลที่คาดว่าจะได้รับ	หน่วยงานที่จะ ประสาน
				2566 (บาท)	2567 (บาท)	2568 (บาท)	2569 (บาท)	2570 (บาท)			
8	โครงการขุดลอกหน้าฝาย น้ำล้นห้วยเสน หมู่ที่ 9 บ้านภูมิโพธิ์	เพื่อมีแหล่งน้ำสำหรับ อุปโภค - บริโภค	ขุดลอกหน้าฝายน้ำล้น ห้วยเสน หมู่ที่ 9 บ้านภูมิโพธิ์ (ตามแบบ อบต.กำหนด)	10,000,000	10,000,000	10,000,000	10,000,000	10,000,000	ร้อยละ 90 ของ ผู้นำใช้อุปโภค บริโภค	1.มีแหล่งน้ำสำหรับ อุปโภค - บริโภค 2.มีน้ำใช้เพื่อการเกษตร 3.ลดปัญหาการขาดแคลนน้ำ	กองช่าง/ กรมส่งเสริม ปกครองท้องถิ่น/ อบจ.สุรินทร์/ กรมทรัพยากร น้ำ/กรมชล ประทาน/ที่ ทำการปกครอง อำเภอสังขะ /หน่วยงานอื่น ที่อุดหนุน งบประมาณ
9	โครงการขุดลอกห้วยเสน	เพื่อมีแหล่งน้ำสำหรับ อุปโภค - บริโภค	ขุดลอกห้วยเสน หมู่ที่ 1,3,4,5,9,10,12 (ตามแบบ อบต.กำหนด)	5,000,000	5,000,000	5,000,000	5,000,000	5,000,000	ร้อยละ 90 ของ ผู้นำใช้อุปโภค บริโภค	1.มีแหล่งน้ำสำหรับ อุปโภค - บริโภค 2.มีน้ำใช้เพื่อการเกษตร 3.ลดปัญหาการขาดแคลนน้ำ	กองช่าง/ กรมส่งเสริม ปกครองท้องถิ่น/ อบจ.สุรินทร์/ กรมทรัพยากร น้ำ/กรมชล ประทาน/ที่ ทำการปกครอง อำเภอสังขะ /หน่วยงานอื่น ที่อุดหนุน งบประมาณ

ที่	โครงการ	วัตถุประสงค์	เป้าหมาย (ผลผลิตของโครงการ)	งบประมาณ					ตัวชี้วัด (KPI)	ผลที่คาดว่าจะได้รับ	หน่วยงานที่จะ ประสาน
				2566 (บาท)	2567 (บาท)	2568 (บาท)	2569 (บาท)	2570 (บาท)			
10	โครงการก่อสร้างแก้มลิง ลำห้วยเสน หมู่ที่ 1 บ้านดม	เพื่อมีแหล่งน้ำสำหรับ อุปโภค - บริโภค	ก่อสร้างแก้มลิงลำห้วยเสน หมู่ที่ 1 บ้านดม (ตามแบบ อบต.กำหนด)	5,000,000	5,000,000	5,000,000	5,000,000	5,000,000	ร้อยละ 90 ของ ผู้นำใช้อุปโภค บริโภค	1.ลดปัญหาการขาด แคลนน้ำ 2.กักเก็บน้ำเพื่อใช้ ประโยชน์	กองช่าง/ กรมส่งเสริม ปกครองท้องถิ่น/ อบจ.สุรินทร์/ กรมทรัพยากร น้ำ/กรมชล ประทาน/ที่ ทำการปกครอง อำเภอสังขะ /หน่วยงานอื่น ที่อุดหนุน งบประมาณ
11	โครงการก่อสร้างแก้มลิง ลำห้วยเสน หมู่ที่ 9 บ้านภูมิโพธิ์	เพื่อมีแหล่งน้ำสำหรับ อุปโภค - บริโภค	ก่อสร้างแก้มลิงลำห้วยเสน หมู่ที่ 9 บ้านภูมิโพธิ์ (ตามแบบ อบต.กำหนด)	5,000,000	5,000,000	5,000,000	5,000,000	5,000,000	ร้อยละ 90 ของ ผู้นำใช้อุปโภค บริโภค	1.ลดปัญหาการขาด แคลนน้ำ 2.กักเก็บน้ำเพื่อใช้ ประโยชน์	กองช่าง/ กรมส่งเสริม ปกครองท้องถิ่น/ อบจ.สุรินทร์/ กรมทรัพยากร น้ำ/กรมชล ประทาน/ที่ ทำการปกครอง อำเภอสังขะ /หน่วยงานอื่น ที่อุดหนุน งบประมาณ

ที่	โครงการ	วัตถุประสงค์	เป้าหมาย (ผลผลิตของโครงการ)	งบประมาณ					ตัวชี้วัด (KPI)	ผลที่คาดว่าจะได้รับ	หน่วยงานที่จะ ประสาน
				2566 (บาท)	2567 (บาท)	2568 (บาท)	2569 (บาท)	2570 (บาท)			
12	โครงการขุดลอกพร้อมสร้างฝายน้ำล้น คุ่มกั้นแสง บ้านภูมิโพธิ์ หมู่ที่ 9	เพื่อมีแหล่งน้ำสำหรับอุปโภค - บริโภค	ขุดลอกพร้อมสร้างฝายน้ำล้น คุ่มกั้นแสง บ้านภูมิโพธิ์ หมู่ที่ 9 (ตามแบบ อบต. กำหนด)	5,000,000	5,000,000	5,000,000	5,000,000	5,000,000	ร้อยละ 90 ของผู้นำใช้อุปโภค บริโภค	1.มีแหล่งน้ำสำหรับอุปโภค - บริโภค 2.มีน้ำใช้เพื่อการเกษตร 3.ลดปัญหาการขาดแคลนน้ำ	กองช่าง/ กรมส่งเสริม ปกครองท้องถิ่น/ อบจ.สุรินทร์/ กรมทรัพยากร น้ำ/กรมชล ประทาน/ที่ ทำการปกครอง อำเภอสังขะ /หน่วยงานอื่น ที่อุดหนุน งบประมาณ
13	โครงการดินแลกน้ำห้วยเสน บ้านภูมิโพธิ์ หมู่ที่ 9	เพื่อมีแหล่งน้ำสำหรับอุปโภค - บริโภค	ดินแลกน้ำห้วยเสน บ้านภูมิโพธิ์ หมู่ที่ 9 (ตามแบบ อบต. กำหนด)	4,000,000	4,000,000	4,000,000	4,000,000	4,000,000	ร้อยละ 90 ของผู้นำใช้อุปโภค บริโภค	1.มีแหล่งน้ำสำหรับอุปโภค - บริโภค 2.มีน้ำใช้เพื่อการเกษตร 3.ลดปัญหาการขาดแคลนน้ำ	กองช่าง/ กรมส่งเสริม ปกครองท้องถิ่น/ อบจ.สุรินทร์/ กรมทรัพยากร น้ำ/กรมชล ประทาน/ที่ ทำการปกครอง อำเภอสังขะ /หน่วยงานอื่น ที่อุดหนุน งบประมาณ

ที่	โครงการ	วัตถุประสงค์	เป้าหมาย (ผลผลิตของโครงการ)	งบประมาณ					ตัวชี้วัด (KPI)	ผลที่คาดว่าจะได้รับ	หน่วยงานที่จะ ประสาน
				2566 (บาท)	2567 (บาท)	2568 (บาท)	2569 (บาท)	2570 (บาท)			
14	โครงการขุดลอกคลอง สาธารณะประโยชน์ บ้านสันติสุข หมู่ที่ 10 บริเวณหนองอันรุด	เพื่อมีแหล่งน้ำสำหรับ อุปโภค - บริโภค	ขุดลอกคลองสาธารณะประโยชน์ บ้านสันติสุข หมู่ที่ 10 บริเวณหนองอันรุด (ตามแบบ อบต. กำหนด)	1,000,000	1,000,000	1,000,000	1,000,000	1,000,000	ร้อยละ 90 ของ ผู้นำใช้อุปโภค บริโภค	1.มีแหล่งน้ำสำหรับ อุปโภค - บริโภค 2.มีน้ำใช้เพื่อการเกษตร 3.ลดปัญหาการขาดแคลนน้ำ	กองช่าง/ กรมส่งเสริม ปกครองท้องถิ่น/ อบจ.สุรินทร์/ กรมทรัพยากร น้ำ/กรมชล ประทาน/ที่ ทำการปกครอง อำเภอสังขะ /หน่วยงานอื่น ที่อุดหนุน งบประมาณ
15	โครงการขุดลอกคลอง สาธารณะประโยชน์ บ้านเทพอุดม หมู่ที่ 11	เพื่อมีแหล่งน้ำสำหรับ อุปโภค - บริโภค	ขุดลอกคลองสาธารณะประโยชน์ บ้านเทพอุดม หมู่ที่ 11 (ตามแบบ อบต. กำหนด)	1,000,000	1,000,000	1,000,000	1,000,000	1,000,000	ร้อยละ 90 ของ ผู้นำใช้อุปโภค บริโภค	1.มีแหล่งน้ำสำหรับ อุปโภค - บริโภค 2.มีน้ำใช้เพื่อการเกษตร 3.ลดปัญหาการขาดแคลนน้ำ	กองช่าง/ กรมส่งเสริม ปกครองท้องถิ่น/ อบจ.สุรินทร์/ กรมทรัพยากร น้ำ/กรมชล ประทาน/ที่ ทำการปกครอง อำเภอสังขะ /หน่วยงานอื่น ที่อุดหนุน งบประมาณ

ที่	โครงการ	วัตถุประสงค์	เป้าหมาย (ผลผลิตของโครงการ)	งบประมาณ					ตัวชี้วัด (KPI)	ผลที่คาดว่าจะได้รับ	หน่วยงานที่จะ ประสาน
				2566 (บาท)	2567 (บาท)	2568 (บาท)	2569 (บาท)	2570 (บาท)			
16	โครงการก่อสร้างประปาหมู่บ้าน หมู่ที่ 6 บ้านซีจรุก คุ่มโคกตะแบง	เพื่อมีน้ำในการอุปโภคบริโภคอย่างเพียงพอ	ก่อสร้างประปาหมู่บ้าน หมู่ที่ 6 บ้านซีจรุก คุ่มโคกตะแบง	2,000,000	2,000,000	2,000,000	2,000,000	2,000,000	ร้อยละ 90 ของผู้ใช้น้ำอุปโภคบริโภค	1.ประชาชนมีน้ำเพื่ออุปโภคบริโภคอย่างเพียงพอ 2.แก้ไขปัญหาการขาดแคลนน้ำใช้ที่สะอาด	กองช่าง/ กรมส่งเสริม ปกครองท้องถิ่น/ อบจ.สุรินทร์/ กรมทรัพยากร น้ำ/กรมชล ประทาน/ที่ ทำการปกครอง อำเภอสังขะ /หน่วยงานอื่น ที่อุดหนุน งบประมาณ
17	โครงการขุดลอกคลองสาธารณะประโยชน์ หมู่ที่ 12 บ้านภูมิพัฒนา	เพื่อมีแหล่งน้ำสำหรับอุปโภค - บริโภค	ขุดลอกคลองสาธารณะประโยชน์ หมู่ที่ 12 บ้านภูมิพัฒนา (ตามแบบ อบต. กำหนด)	-	1,000,000	1,000,000	1,000,000	1,000,000	ร้อยละ 90 ของผู้ใช้น้ำอุปโภคบริโภค	1.มีแหล่งน้ำสำหรับอุปโภค - บริโภค 2.มีน้ำใช้เพื่อการเกษตร 3.ลดปัญหาการขาดแคลนน้ำ	กองช่าง/ กรมส่งเสริม ปกครองท้องถิ่น/ อบจ.สุรินทร์/ กรมทรัพยากร น้ำ/กรมชล ประทาน/ที่ ทำการปกครอง อำเภอสังขะ /หน่วยงานอื่น ที่อุดหนุน งบประมาณ

ที่	โครงการ	วัตถุประสงค์	เป้าหมาย (ผลผลิตของโครงการ)	งบประมาณ					ตัวชี้วัด (KPI)	ผลที่คาดว่าจะได้รับ	หน่วยงานที่จะ ประสาน
				2566 (บาท)	2567 (บาท)	2568 (บาท)	2569 (บาท)	2570 (บาท)			
18	โครงการก่อสร้างระบบผลิตน้ำประปาแบบป๊อกลงถังค์ขนาดใหญ่ หมู่ที่ 5 บ้านภูมิโปน	เพื่อมีน้ำในการอุปโภคบริโภคอย่างเพียงพอ	ก่อสร้างระบบผลิตน้ำประปาแบบป๊อกลงถังค์ขนาดใหญ่ หมู่ที่ 5 บ้านภูมิโปน	-	6,000,000	6,000,000	6,000,000	6,000,000	ร้อยละ 90 ของผู้ใช้น้ำอุปโภคบริโภค	1.ประชาชนมีน้ำเพื่ออุปโภคบริโภคอย่างเพียงพอ 2.แก้ไขปัญหาการขาดแคลนน้ำใช้ที่สะอาด	กองช่าง/ กรมส่งเสริม ปกครองท้องถิ่น/ อบจ.สุรินทร์/ กรมทรัพยากร น้ำ/กรมชล ประทาน/ที่ ทำการปกครอง อำเภอสังขะ /หน่วยงานอื่น ที่อุดหนุน งบประมาณ
19	โครงการก่อสร้างระบบผลิตน้ำประปาแบบป๊อกลงถังค์ขนาดใหญ่ หมู่ที่ 6 บ้านชีจรูญ	เพื่อมีน้ำในการอุปโภคบริโภคอย่างเพียงพอ	ก่อสร้างระบบผลิตน้ำประปาแบบป๊อกลงถังค์ขนาดใหญ่ หมู่ที่ 6 บ้านชีจรูญ	-	6,000,000	6,000,000	6,000,000	6,000,000	ร้อยละ 90 ของผู้ใช้น้ำอุปโภคบริโภค	1.ประชาชนมีน้ำเพื่ออุปโภคบริโภคอย่างเพียงพอ 2.แก้ไขปัญหาการขาดแคลนน้ำใช้ที่สะอาด	กองช่าง/ กรมส่งเสริม ปกครองท้องถิ่น/ อบจ.สุรินทร์/ กรมทรัพยากร น้ำ/กรมชล ประทาน/ที่ ทำการปกครอง อำเภอสังขะ /หน่วยงานอื่น ที่อุดหนุน งบประมาณ

ที่	โครงการ	วัตถุประสงค์	เป้าหมาย (ผลผลิตของโครงการ)	งบประมาณ					ตัวชี้วัด (KPI)	ผลที่คาดว่าจะได้รับ	หน่วยงานที่จะ ประสาน
				2566 (บาท)	2567 (บาท)	2568 (บาท)	2569 (บาท)	2570 (บาท)			
20	โครงการก่อสร้างระบบผลิตน้ำประปาแบบป๊อกลงถังค์ขนาดใหญ่ หมู่ที่ 8 บ้านภูมิขุ่น	เพื่อมีน้ำในการอุปโภคบริโภคอย่างเพียงพอ	ก่อสร้างระบบผลิตน้ำประปาแบบป๊อกลงถังค์ขนาดใหญ่ หมู่ที่ 8 บ้านภูมิขุ่น	-	6,000,000	6,000,000	6,000,000	6,000,000	ร้อยละ 90 ของผู้ใช้น้ำอุปโภคบริโภค	1.ประชาชนมีน้ำเพื่ออุปโภคบริโภคอย่างเพียงพอ 2.แก้ไขปัญหาการขาดแคลนน้ำใช้ที่สะอาด	กองช่าง/ กรมส่งเสริม ปกครองท้องถิ่น/ อบจ.สุรินทร์/ กรมทรัพยากร น้ำ/กรมชล ประทาน/ที่ ทำการปกครอง อำเภอสังขะ /หน่วยงานอื่น ที่อุดหนุน งบประมาณ
21	โครงการก่อสร้างระบบผลิตน้ำประปาแบบป๊อกลงถังค์ขนาดใหญ่ หมู่ที่ 11 บ้านเทพอุดม	เพื่อมีน้ำในการอุปโภคบริโภคอย่างเพียงพอ	ก่อสร้างระบบผลิตน้ำประปาแบบป๊อกลงถังค์ขนาดใหญ่ หมู่ที่ 11 บ้านเทพอุดม	-	6,000,000	6,000,000	6,000,000	6,000,000	ร้อยละ 90 ของผู้ใช้น้ำอุปโภคบริโภค	1.ประชาชนมีน้ำเพื่ออุปโภคบริโภคอย่างเพียงพอ 2.แก้ไขปัญหาการขาดแคลนน้ำใช้ที่สะอาด	กองช่าง/ กรมส่งเสริม ปกครองท้องถิ่น/ อบจ.สุรินทร์/ กรมทรัพยากร น้ำ/กรมชล ประทาน/ที่ ทำการปกครอง อำเภอสังขะ /หน่วยงานอื่น ที่อุดหนุน งบประมาณ

ที่	โครงการ	วัตถุประสงค์	เป้าหมาย (ผลผลิตของโครงการ)	งบประมาณ					ตัวชี้วัด (KPI)	ผลที่คาดว่าจะได้รับ	หน่วยงานที่จะ ประสาน
				2566 (บาท)	2567 (บาท)	2568 (บาท)	2569 (บาท)	2570 (บาท)			
22	โครงการก่อสร้างระบบผลิตน้ำ ประปาแบบป๊อกแท้งค์ ขนาดกลาง หมู่ที่ 1 บ้านตม	เพื่อมีน้ำในการอุปโภค บริโภคอย่างเพียงพอ	ก่อสร้างระบบผลิตน้ำประปา แบบป๊อกแท้งค์ขนาดกลาง หมู่ที่ 1 บ้านตม	-	5,500,000	5,500,000	5,500,000	5,500,000	ร้อยละ 90 ของ ผู้ใช้น้ำอุปโภค บริโภค	1.ประชาชนมีน้ำเพื่อ อุปโภคบริโภคอย่าง เพียงพอ 2.แก้ไขปัญหาการขาด แคลนน้ำใช้ที่สะอาด	กองช่าง/ กรมส่งเสริม ปกครองท้องถิ่น/ อบจ.สุรินทร์/ กรมทรัพยากร น้ำ/กรมชล ประทาน/ที่ ทำการปกครอง อำเภอสังขะ /หน่วยงานอื่น ที่อุดหนุน งบประมาณ
รวม	22 โครงการ	-	-	59,900,000	90,400,000	90,400,000	90,400,000	90,400,000	-	-	-

รายละเอียดโครงการพัฒนา

แผนพัฒนาท้องถิ่น (พ.ศ. 2566 - 2570) ทบพทวน ครั้งที่ 1/2566

สำหรับ โครงการที่เกี่วข้องขององค์กรปกครองส่วนท้องถิ่นที่ใช้สำหรับการประสานแผนพัฒนาท้องถิ่น

องค์การบริหารส่วนตำบลม อำเภอสึงขะ จังหวัดสุรินทร์

ก. ยุทธศาสตร์ชาติ 20 ปี ยุทธศาสตร์ที่ 2 ด้านการสร้างความสามารถในการแข่งขัน

ข. แผนพัฒนาเศรษฐกิจและสังคมแห่งชาติ ฉบับที่ 13 หมายความว่า 5 ไทยเป็นประตูการค้าการลงทุนและยุทธศาสตร์ทางโลจิสติกส์ที่สำคัญของภูมิภาค

ค. Sustainable Development Goals : SDGs เป้าหมายที่ 9 สร้างโครงสร้างพื้นฐานที่มีความทนทาน ส่งเสริมการพัฒนาอุตสาหกรรมที่ครอบคลุมและยั่งยืน และส่งเสริมนวัตกรรม

ง. ยุทธศาสตร์จังหวัด ประเด็นการพัฒนาที่ 2 การส่งเสริมและพัฒนาศักยภาพการค้า การลงทุน การบริการ และเชื่อมโยงเศรษฐกิจชายแดน

จ. ยุทธศาสตร์การพัฒนาของ อปท.ในเขตจังหวัด ที่ 4 การบริหารจัดการทรัพยากรธรรมชาติและสิ่งแวดล้อมอย่างยั่งยืน

6 เสริมสร้างความมั่นคงและความปลอดภัย

5. ยุทธศาสตร์ด้านโครงสร้างพื้นฐาน พัฒนาการคมนาคมและสาธารณูปโภค สาธารณูปการ

1.8 กลยุทธ์ส่งเสริมให้มีการขยายเขตไฟฟ้าให้ครอบคลุมทั่วถึงทุกพื้นที่

(1) แผนงานเคหะและชุมชน

ที่	โครงการ	วัตถุประสงค์	เป้าหมาย (ผลผลิตของโครงการ)	งบประมาณ					ตัวชี้วัด (KPI)	ผลที่คาดว่าจะได้รับ	หน่วยงานที่จะ ประสาน
				2566 (บาท)	2567 (บาท)	2568 (บาท)	2569 (บาท)	2570 (บาท)			
1	โครงการติดตั้งเสาไฟฟ้าและ โคมโพลนอนแอลอีดีใช้พลังงาน จากแสงอาทิตย์ภายในตำบลม	เพื่อเพิ่มแสงสว่างในพื้นที่ การเกษตรและภายในหมู่บ้าน	ติดตั้ง 77 จุด รอบตำบล	6,000,000	6,000,000	6,000,000	6,000,000	6,000,000	ร้อยละ 90 ของจำนวน ประชากร ผู้ใช้ประโยชน์	1.ป้องกันความปลอดภัย ในชีวิตและทรัพย์สิน 2.ความสะดวกรบายใน การสัญจรในยามวิกาล	กองช่าง/ กรมส่งเสริม ปกครองท้องถิ่น/ อบจ.สุรินทร์/ ที่ทำการปกครอง อำเภอสึงขะ/ กรมทางหลวง ชลบพ/ /หน่วยงานอื่น ที่อุดหนุน งบประมาณ
รวม	1 โครงการ	-	-	6,000,000	6,000,000	6,000,000	6,000,000	6,000,000	-	-	-

1.7 กลยุทธ์ส่งเสริมการก่อสร้าง ปรับปรุง และซ่อมแซมพัฒนาเส้นทางคมนาคม

(2) แผนงานอุตสาหกรรมและการโยธา

ที่	โครงการ	วัตถุประสงค์	เป้าหมาย (ผลผลิตของโครงการ)	งบประมาณ					ตัวชี้วัด (KPI)	ผลที่คาดว่าจะได้รับ	หน่วยงานที่จะ ประสาน
				2566 (บาท)	2567 (บาท)	2568 (บาท)	2569 (บาท)	2570 (บาท)			
1	โครงการก่อสร้างสะพานคอนกรีตเสริมเหล็ก หมู่ที่ 1 บ้านดม สายบ้านอาทัน	เพื่อพัฒนาเส้นทางคมนาคม	ก่อสร้างสะพานคอนกรีตเสริมเหล็ก หมู่ที่ 1 บ้านดม สายบ้านอาทัน กว้าง 5 - 8 เมตร ยาว 20 - 25 เมตร	6,000,000	6,000,000	6,000,000	6,000,000	6,000,000	ร้อยละ 70 ของจำนวนประชากร ผู้ใช้เส้นทาง	1. เส้นทางคมนาคมมีการพัฒนาขึ้น 2. มีความสะดวก รวดเร็วในการสัญจร	กองช่าง/ กรมส่งเสริม ปกครองท้องถิ่น/ อบจ.สุรินทร์/ ที่ทำการปกครอง อำเภอสังขะ/ กรมทางหลวง ชลบท/ /หน่วยงานอื่น ที่อุดหนุน งบประมาณ
2	โครงการซ่อมสร้างผิวทางลาดยางแอสฟัลติกคอนกรีต (โดยวิธี - Pavement in - Place Recycling) หมู่ที่ 2 บ้านภูมิคคี - บ้านโคกสมบัติ ตำบลสังขะ	เพื่อพัฒนาเส้นทางคมนาคม	กว้าง 6 เมตร ระยะทาง 2,000 เมตร	-	-	7,890,000	7,890,000	7,890,000	ร้อยละ 70 ของจำนวนประชากร ผู้ใช้เส้นทาง	1. เส้นทางคมนาคมมีการพัฒนาขึ้น 2. มีความสะดวก รวดเร็วในการสัญจร	กองช่าง/ กรมส่งเสริม ปกครองท้องถิ่น/ อบจ.สุรินทร์/ ที่ทำการปกครอง อำเภอสังขะ/ กรมทางหลวง ชลบท/ /หน่วยงานอื่น ที่อุดหนุน งบประมาณ

ที่	โครงการ	วัตถุประสงค์	เป้าหมาย (ผลผลิตของโครงการ)	งบประมาณ					ตัวชี้วัด (KPI)	ผลที่คาดว่าจะได้รับ	หน่วยงานที่จะ ประสาน
				2566 (บาท)	2567 (บาท)	2568 (บาท)	2569 (บาท)	2570 (บาท)			
3	โครงการซ่อมสร้างผิวทางลาดยาง แอสฟัลติกคอนกรีต (โดยวิธี - Pavement in - Place Recycling) หมู่ที่ 3 บ้านสนบ	เพื่อพัฒนาเส้นทางคมนาคม	กว้าง 6 เมตร ระยะทาง 1,500 เมตร	6,750,000	6,750,000	6,750,000	6,750,000	6,750,000	ร้อยละ 70 ของจำนวน ประชากร ผู้ใช้เส้นทาง	1. เส้นทางคมนาคมมี การพัฒนาขึ้น 2. มีความสะดวก รวดเร็วในการสัญจร	กองช่าง/ กรมส่งเสริม ปกครองท้องถิ่น/ อบจ.สุรินทร์/ ที่ทำการปกครอง อำเภอสังขะ/ กรมทางหลวง ชลบท/ /หน่วยงานอื่น ที่อุดหนุน งบประมาณ
4	โครงการซ่อมสร้างผิวทางลาดยาง แอสฟัลติกคอนกรีต (โดยวิธี - Pavement in - Place Recycling) หมู่ที่ 4 บ้านสตึง ตำบลม - บ้านอามุย หมู่ที่ 3 ตำบลเพร็ทรักษา	เพื่อพัฒนาเส้นทางคมนาคม	กว้าง 8 เมตร ระยะทาง 2,500 เมตร	11,250,000	11,250,000	11,250,000	11,250,000	11,250,000	ร้อยละ 70 ของจำนวน ประชากร ผู้ใช้เส้นทาง	1. เส้นทางคมนาคมมี การพัฒนาขึ้น 2. มีความสะดวก รวดเร็วในการสัญจร	กองช่าง/ กรมส่งเสริม ปกครองท้องถิ่น/ อบจ.สุรินทร์/ ที่ทำการปกครอง อำเภอสังขะ/ กรมทางหลวง ชลบท/ /หน่วยงานอื่น ที่อุดหนุน งบประมาณ
5	โครงการซ่อมสร้างผิวทางลาดยาง แอสฟัลติกคอนกรีต (โดยวิธี - Pavement in - Place Recycling) หมู่ที่ 5 บ้านภูมิโปน - บ้านหนองหลวง ต.อาโพน อ.บัวเชด	เพื่อพัฒนาเส้นทางคมนาคม	กว้าง 8 เมตร ระยะทาง 2,500 เมตร	11,250,000	11,250,000	11,250,000	11,250,000	11,250,000	ร้อยละ 70 ของจำนวน ประชากร ผู้ใช้เส้นทาง	1. เส้นทางคมนาคมมี การพัฒนาขึ้น 2. มีความสะดวก รวดเร็วในการสัญจร	กองช่าง/ กรมส่งเสริม ปกครองท้องถิ่น/ อบจ.สุรินทร์/ ที่ทำการปกครอง อำเภอสังขะ/ กรมทางหลวง ชลบท/ /หน่วยงานอื่น ที่อุดหนุน งบประมาณ

ที่	โครงการ	วัตถุประสงค์	เป้าหมาย (ผลผลิตของโครงการ)	งบประมาณ					ตัวชี้วัด (KPI)	ผลที่คาดว่าจะได้รับ	หน่วยงานที่จะ ประสาน
				2566 (บาท)	2567 (บาท)	2568 (บาท)	2569 (บาท)	2570 (บาท)			
6	โครงการซ่อมสร้างผิวทางลาดยาง แอสฟัลติกคอนกรีต (โดยวิธี - Pavement in - Place Recycling) หมู่ที่ 6 บ้านซีจรุก - หมู่ที่ 7 บ้านภูมิสวย	เพื่อพัฒนาเส้นทางคมนาคม	กว้าง 8 เมตร ระยะทาง 1,500 เมตร	6,750,000	6,750,000	6,750,000	6,750,000	6,750,000	ร้อยละ 70 ของจำนวน ประชากร ผู้ใช้เส้นทาง	1. เส้นทางคมนาคมมี การพัฒนาขึ้น 2. มีความสะดวก รวดเร็วในการสัญจร	กองช่าง/ กรมส่งเสริม ปกครองท้องถิ่น/ อบจ.สุรินทร์/ ที่ทำการปกครอง อำเภอสังขะ/ กรมทางหลวง ชลบท/ /หน่วยงานอื่น ที่อุดหนุน งบประมาณ
7	โครงการซ่อมสร้างผิวทางลาดยาง แอสฟัลติกคอนกรีต (โดยวิธี - Pavement in - Place Recycling) หมู่ที่ 6 บ้านซีจรุก - หมู่ที่ 10 บ้านสันติสุข	เพื่อพัฒนาเส้นทางคมนาคม	กว้าง 8 เมตร ระยะทาง 4,000 เมตร	18,000,000	18,000,000	18,000,000	18,000,000	18,000,000	ร้อยละ 70 ของจำนวน ประชากร ผู้ใช้เส้นทาง	1. เส้นทางคมนาคมมี การพัฒนาขึ้น 2. มีความสะดวก รวดเร็วในการสัญจร	กองช่าง/ กรมส่งเสริม ปกครองท้องถิ่น/ อบจ.สุรินทร์/ ที่ทำการปกครอง อำเภอสังขะ/ กรมทางหลวง ชลบท/ /หน่วยงานอื่น ที่อุดหนุน งบประมาณ
8	โครงการซ่อมสร้างผิวทางลาดยาง แอสฟัลติกคอนกรีต (โดยวิธี - Pavement in - Place Recycling) หมู่ที่ 7 บ้านภูมิสวย ตำบลม - บ้านศาลา ตำบลข	เพื่อพัฒนาเส้นทางคมนาคม	กว้าง 6 เมตร ระยะทาง 3,500 เมตร	11,610,000	11,610,000	11,610,000	11,610,000	11,610,000	ร้อยละ 70 ของจำนวน ประชากร ผู้ใช้เส้นทาง	1. เส้นทางคมนาคมมี การพัฒนาขึ้น 2. มีความสะดวก รวดเร็วในการสัญจร	กองช่าง/ กรมส่งเสริม ปกครองท้องถิ่น/ อบจ.สุรินทร์/ ที่ทำการปกครอง อำเภอสังขะ/ กรมทางหลวง ชลบท/ /หน่วยงานอื่น ที่อุดหนุน งบประมาณ

ที่	โครงการ	วัตถุประสงค์	เป้าหมาย (ผลผลิตของโครงการ)	งบประมาณ					ตัวชี้วัด (KPI)	ผลที่คาดว่าจะได้รับ	หน่วยงานที่จะ ประสาน
				2566 (บาท)	2567 (บาท)	2568 (บาท)	2569 (บาท)	2570 (บาท)			
9	โครงการซ่อมสร้างผิวทางลาดยาง แอสฟัลติกคอนกรีต (โดยวิธี - Pavement in - Place Recycling) หมู่ที่ 7 บ้านภูมิสวย ตำบลม - คุ่มหยกทอง	เพื่อพัฒนาเส้นทางคมนาคม	กว้าง 8 เมตร ระยะทาง 4,000 เมตร	18,000,000	18,000,000	18,000,000	18,000,000	18,000,000	ร้อยละ 70 ของจำนวน ประชากร ผู้ใช้เส้นทาง	1. เส้นทางคมนาคมมี การพัฒนาขึ้น 2. มีความสะดวก รวดเร็วในการสัญจร	กองช่าง/ กรมส่งเสริม ปกครองท้องถิ่น/ อบจ.สุรินทร์/ ที่ทำการปกครอง อำเภอสังขะ/ กรมทางหลวง ชลบท/ /หน่วยงานอื่น ที่อุดหนุน งบประมาณ
10	โครงการซ่อมสร้างผิวทางลาดยาง แอสฟัลติกคอนกรีต (โดยวิธี - Pavement in - Place Recycling) หมู่ที่ 10บ้านสันติสุข - หมู่ที่ 6 บ้านชีจรูญ	เพื่อพัฒนาเส้นทางคมนาคม	กว้าง 8 เมตร ระยะทาง 4,000 เมตร	18,000,000	18,000,000	18,000,000	18,000,000	18,000,000	ร้อยละ 70 ของจำนวน ประชากร ผู้ใช้เส้นทาง	1. เส้นทางคมนาคมมี การพัฒนาขึ้น 2. มีความสะดวก รวดเร็วในการสัญจร	กองช่าง/ กรมส่งเสริม ปกครองท้องถิ่น/ อบจ.สุรินทร์/ ที่ทำการปกครอง อำเภอสังขะ/ กรมทางหลวง ชลบท/ /หน่วยงานอื่น ที่อุดหนุน งบประมาณ
11	โครงการซ่อมสร้างผิวทางลาดยาง แอสฟัลติกคอนกรีต (โดยวิธี - Pavement in - Place Recycling) หมู่ที่ 11 บ้านเทพอุดม - บ้านตะกอยอด หมู่ที่ 6 ตำบลข	เพื่อพัฒนาเส้นทางคมนาคม	กว้าง 6 เมตร ระยะทาง 600 เมตร	2,080,000	2,080,000	2,080,000	2,080,000	2,080,000	ร้อยละ 70 ของจำนวน ประชากร ผู้ใช้เส้นทาง	1. เส้นทางคมนาคมมี การพัฒนาขึ้น 2. มีความสะดวก รวดเร็วในการสัญจร	กองช่าง/ กรมส่งเสริม ปกครองท้องถิ่น/ อบจ.สุรินทร์/ ที่ทำการปกครอง อำเภอสังขะ/ กรมทางหลวง ชลบท/ /หน่วยงานอื่น ที่อุดหนุน งบประมาณ

ที่	โครงการ	วัตถุประสงค์	เป้าหมาย (ผลผลิตของโครงการ)	งบประมาณ					ตัวชี้วัด (KPI)	ผลที่คาดว่าจะได้รับ	หน่วยงานที่จะ ประสาน
				2566 (บาท)	2567 (บาท)	2568 (บาท)	2569 (บาท)	2570 (บาท)			
12	โครงการซ่อมสร้างผิวทางลาดยาง แอสฟัลติกคอนกรีต (โดยวิธี - Pavement in - Place Recycling) หมู่ที่ 12 บ้านภูมิพัฒนา - บ้านโคกสมบัติ ตำบลสังขะ	เพื่อพัฒนาเส้นทางคมนาคม	กว้าง 6 เมตร ระยะทาง 3,000 เมตร	10,050,000	10,050,000	10,050,000	10,050,000	10,050,000	ร้อยละ 70 ของจำนวน ประชากร ผู้ใช้เส้นทาง	1. เส้นทางคมนาคมมี การพัฒนาขึ้น 2. มีความสะดวก รวดเร็วในการสัญจร	กองช่าง/ กรมส่งเสริม ปกครองท้องถิ่น/ อบจ.สุรินทร์/ ที่ทำการปกครอง อำเภอสังขะ/ กรมทางหลวง ชลบท/ /หน่วยงานอื่น ที่อุดหนุน งบประมาณ
13	โครงการซ่อมสร้างผิวทางลาดยาง แอสฟัลติกคอนกรีต (โดยวิธี - Pavement in - Place Recycling) สายบ้านภูมิโปน หมู่ที่ 5 ตำบลดม - บ้านออก อ.บัวเชด	เพื่อพัฒนาเส้นทางคมนาคม	กว้าง 6 เมตร ระยะทาง 3,000 เมตร	10,008,000	10,008,000	10,008,000	10,008,000	10,008,000	ร้อยละ 70 ของจำนวน ประชากร ผู้ใช้เส้นทาง	1. เส้นทางคมนาคมมี การพัฒนาขึ้น 2. มีความสะดวก รวดเร็วในการสัญจร	กองช่าง/ กรมส่งเสริม ปกครองท้องถิ่น/ อบจ.สุรินทร์/ ที่ทำการปกครอง อำเภอสังขะ/ กรมทางหลวง ชลบท/ /หน่วยงานอื่น ที่อุดหนุน งบประมาณ
14	โครงการซ่อมสร้างผิวทางลาดยาง แอสฟัลติกคอนกรีต (โดยวิธี - Pavement in - Place Recycling) หมู่ที่ 2 บ้านภูมิคต - บ้านโคกมะอ่อม ตำบลชบ	เพื่อพัฒนาเส้นทางคมนาคม	กว้าง 6 เมตร ระยะทาง 1,500 เมตร	11,000,000	11,000,000	11,000,000	11,000,000	11,000,000	ร้อยละ 70 ของจำนวน ประชากร ผู้ใช้เส้นทาง	1. เส้นทางคมนาคมมี การพัฒนาขึ้น 2. มีความสะดวก รวดเร็วในการสัญจร	กองช่าง/ กรมส่งเสริม ปกครองท้องถิ่น/ อบจ.สุรินทร์/ ที่ทำการปกครอง อำเภอสังขะ/ กรมทางหลวง ชลบท/ /หน่วยงานอื่น ที่อุดหนุน งบประมาณ

ที่	โครงการ	วัตถุประสงค์	เป้าหมาย (ผลผลิตของโครงการ)	งบประมาณ					ตัวชี้วัด (KPI)	ผลที่คาดว่าจะได้รับ	หน่วยงานที่จะ ประสาน
				2566 (บาท)	2567 (บาท)	2568 (บาท)	2569 (บาท)	2570 (บาท)			
15	โครงการซ่อมสร้างผิวทางลาดยาง แอสฟัลติกคอนกรีต (โดยวิธี - Pavement in - Place Recycling) หมู่ที่ 3 บ้านสนบ ตำบลคม - ห้วยกระทิง	เพื่อพัฒนาเส้นทางคมนาคม	กว้าง 6 เมตร ระยะทาง 2,900 เมตร	13,000,000	13,000,000	13,000,000	13,000,000	13,000,000	ร้อยละ 70 ของจำนวน ประชากร ผู้ใช้เส้นทาง	1. เส้นทางคมนาคมมี การพัฒนาขึ้น 2. มีความสะดวก รวดเร็วในการสัญจร	กองช่าง/ กรมส่งเสริม ปกครองท้องถิ่น/ อบจ.สุรินทร์/ ที่ทำการปกครอง อำเภอสังขะ/ กรมทางหลวง ชลบท/ /หน่วยงานอื่น ที่อุดหนุน งบประมาณ
16	โครงการซ่อมสร้างผิวทางลาดยาง แอสฟัลติกคอนกรีต (โดยวิธี - Pavement in - Place Recycling) สายบ้านชีจรุก หมู่ที่ 6 ตำบลคม - บ้านอามุย หมู่ที่ 3 ตำบลเทพรักษา	เพื่อพัฒนาเส้นทางคมนาคม	กว้าง 6 เมตร ระยะทาง 2,900 เมตร	13,000,000	13,000,000	13,000,000	13,000,000	13,000,000	ร้อยละ 70 ของจำนวน ประชากร ผู้ใช้เส้นทาง	1. เส้นทางคมนาคมมี การพัฒนาขึ้น 2. มีความสะดวก รวดเร็วในการสัญจร	กองช่าง/ กรมส่งเสริม ปกครองท้องถิ่น/ อบจ.สุรินทร์/ ที่ทำการปกครอง อำเภอสังขะ/ กรมทางหลวง ชลบท/ /หน่วยงานอื่น ที่อุดหนุน งบประมาณ

ที่	โครงการ	วัตถุประสงค์	เป้าหมาย (ผลผลิตของโครงการ)	งบประมาณ					ตัวชี้วัด (KPI)	ผลที่คาดว่าจะได้รับ	หน่วยงานที่จะ ประสาน
				2566 (บาท)	2567 (บาท)	2568 (บาท)	2569 (บาท)	2570 (บาท)			
17	โครงการซ่อมสร้างผิวทางลาดยาง แอสฟัลติกคอนกรีต (โดยวิธี - Pavement in - Place Recycling) สายบ้านภูมิโพธิ์ หมู่ที่ 9 - บ้านภูมิโปน หมู่ที่ 5 ตำบลคม	เพื่อพัฒนาเส้นทางคมนาคม	กว้าง 6 เมตร ระยะทาง 1,500 เมตร	11,000,000	11,000,000	11,000,000	11,000,000	11,000,000	ร้อยละ 70 ของจำนวน ประชากร ผู้ใช้เส้นทาง	1. เส้นทางคมนาคมมี การพัฒนาขึ้น 2. มีความสะดวก รวดเร็วในการสัญจร	กองช่าง/ กรมส่งเสริม ปกครองท้องถิ่น/ อบจ.สุรินทร์/ ที่ทำการปกครอง อำเภอสังขะ/ กรมทางหลวง ชลบท/ /หน่วยงานอื่น ที่อุดหนุน งบประมาณ
18	โครงการก่อสร้างถนนแอสฟัลติก คอนกรีตปูทับ คสล.เดิม ภายใน หมู่บ้าน หมู่ที่ 1 บ้านคม	เพื่อพัฒนาเส้นทางคมนาคม	กว้าง 6 เมตร ยาว 2,000 เมตร	5,400,000	5,400,000	5,400,000	5,400,000	5,400,000	ร้อยละ 70 ของจำนวน ประชากร ผู้ใช้เส้นทาง	1. เส้นทางคมนาคมมี การพัฒนาขึ้น 2. มีความสะดวก รวดเร็วในการสัญจร	กองช่าง/ กรมส่งเสริม ปกครองท้องถิ่น/ อบจ.สุรินทร์/ ที่ทำการปกครอง อำเภอสังขะ/ กรมทางหลวง ชลบท/ /หน่วยงานอื่น ที่อุดหนุน งบประมาณ

ที่	โครงการ	วัตถุประสงค์	เป้าหมาย (ผลผลิตของโครงการ)	งบประมาณ					ตัวชี้วัด (KPI)	ผลที่คาดว่าจะได้รับ	หน่วยงานที่จะ ประสาน
				2566 (บาท)	2567 (บาท)	2568 (บาท)	2569 (บาท)	2570 (บาท)			
19	โครงการก่อสร้างถนนแอสฟัลติกคอนกรีตปูทับ คสล.เดิม ภายในหมู่บ้าน หมู่ที่ 2 บ้านภูมิคดี	เพื่อพัฒนาเส้นทางคมนาคม	กว้าง 6 เมตร ยาว 2,000 เมตร	5,400,000	5,400,000	5,400,000	5,400,000	5,400,000	ร้อยละ 70 ของจำนวน ประชากร ผู้ใช้เส้นทาง	1. เส้นทางคมนาคมมีการพัฒนาขึ้น 2. มีความสะดวก รวดเร็วในการสัญจร	กองช่าง/ กรมส่งเสริม ปกครองท้องถิ่น/ อบจ.สุรินทร์/ ที่ทำการปกครอง อำเภอสังขะ/ กรมทางหลวง ชลบท/ /หน่วยงานอื่น ที่อุดหนุน งบประมาณ
20	โครงการซ่อมสร้างผิวทางลาดยางแอสฟัลติกคอนกรีต (โดยวิธี - Pavement in - Place Rreycling) หมู่ที่ 2 บ้านภูมิคดี สายศาลปู่ตา - ตชด. บ้านขบ อำเภอสังขะ	เพื่อพัฒนาเส้นทางคมนาคม	กว้าง 6 เมตร ยาว 3,000 เมตร	10,008,000	10,008,000	10,008,000	10,008,000	10,008,000	ร้อยละ 70 ของจำนวน ประชากร ผู้ใช้เส้นทาง	1. เส้นทางคมนาคมมีการพัฒนาขึ้น 2. มีความสะดวก รวดเร็วในการสัญจร	กองช่าง/ กรมส่งเสริม ปกครองท้องถิ่น/ อบจ.สุรินทร์/ ที่ทำการปกครอง อำเภอสังขะ/ กรมทางหลวง ชลบท/ /หน่วยงานอื่น ที่อุดหนุน งบประมาณ
21	โครงการก่อสร้างถนนแอสฟัลติกคอนกรีตปูทับ คสล.เดิม ภายในหมู่บ้าน หมู่ที่ 3 บ้านสนบ	เพื่อพัฒนาเส้นทางคมนาคม	กว้าง 6 เมตร ยาว 2,000 เมตร	5,400,000	5,400,000	5,400,000	5,400,000	5,400,000	ร้อยละ 70 ของจำนวน ประชากร ผู้ใช้เส้นทาง	1. เส้นทางคมนาคมมีการพัฒนาขึ้น 2. มีความสะดวก รวดเร็วในการสัญจร	กองช่าง/ กรมส่งเสริม ปกครองท้องถิ่น/ อบจ.สุรินทร์/ ที่ทำการปกครอง อำเภอสังขะ/ กรมทางหลวง ชลบท/ /หน่วยงานอื่น ที่อุดหนุน งบประมาณ

ที่	โครงการ	วัตถุประสงค์	เป้าหมาย (ผลผลิตของโครงการ)	งบประมาณ					ตัวชี้วัด (KPI)	ผลที่คาดว่าจะได้รับ	หน่วยงานที่จะ ประสาน
				2566 (บาท)	2567 (บาท)	2568 (บาท)	2569 (บาท)	2570 (บาท)			
22	โครงการซ่อมสร้างผิวทางลาดยาง แอสฟัลติกคอนกรีต (โดยวิธี - Pavement in - Place Recycling) หมู่ที่ 3 บ้านสนบ สายโคกระกา	เพื่อพัฒนาเส้นทางคมนาคม	กว้าง 6 เมตร ยาว 3,000 เมตร	10,008,000	10,008,000	10,008,000	10,008,000	10,008,000	ร้อยละ 70 ของจำนวน ประชากร ผู้ใช้เส้นทาง	1. เส้นทางคมนาคมมี การพัฒนาขึ้น 2. มีความสะดวก รวดเร็วในการสัญจร	กองช่าง/ กรมส่งเสริม ปกครองท้องถิ่น/ อบจ.สุรินทร์/ ที่ทำการปกครอง อำเภอสังขะ/ กรมทางหลวง ชลบท/ /หน่วยงานอื่น ที่อุดหนุน งบประมาณ
23	โครงการซ่อมสร้างผิวทางลาดยาง แอสฟัลติกคอนกรีต (โดยวิธี - Pavement in - Place Recycling) หมู่ที่ 3 บ้านสนบ สายห้วยกระทิง - โคกปะแนด	เพื่อพัฒนาเส้นทางคมนาคม	กว้าง 6 เมตร ยาว 3,000 เมตร	10,008,000	10,008,000	10,008,000	10,008,000	10,008,000	ร้อยละ 70 ของจำนวน ประชากร ผู้ใช้เส้นทาง	1. เส้นทางคมนาคมมี การพัฒนาขึ้น 2. มีความสะดวก รวดเร็วในการสัญจร	กองช่าง/ กรมส่งเสริม ปกครองท้องถิ่น/ อบจ.สุรินทร์/ ที่ทำการปกครอง อำเภอสังขะ/ กรมทางหลวง ชลบท/ /หน่วยงานอื่น ที่อุดหนุน งบประมาณ

ที่	โครงการ	วัตถุประสงค์	เป้าหมาย (ผลผลิตของโครงการ)	งบประมาณ					ตัวชี้วัด (KPI)	ผลที่คาดว่าจะได้รับ	หน่วยงานที่จะ ประสาน
				2566 (บาท)	2567 (บาท)	2568 (บาท)	2569 (บาท)	2570 (บาท)			
24	โครงการวางท่อระบายน้ำพร้อมบ่อพัก หมู่ที่ 3 บ้านสนบ	เพื่อระบายน้ำได้รวดเร็ว น้ำไม่ท่วมขัง	วางท่อระบายน้ำพร้อมบ่อพัก หมู่ที่ 3 บ้านสนบ (ตามแบบ อบต. กำหนด)	1,000,000	1,000,000	1,000,000	1,000,000	1,000,000	ร้อยละ 70 ของจำนวน ประชากร ผู้ใช้ถนน	1. การระบายน้ำเป็นไปอย่างรวดเร็ว 2. ลดการเกิดน้ำท่วมขัง	กองช่าง/ กรมส่งเสริม ปกครองท้องถิ่น/ อบจ.สุรินทร์/ ที่ทำการปกครอง อำเภอสังขะ/ กรมทางหลวง ชลบท/ /หน่วยงานอื่น ที่อุดหนุน งบประมาณ
25	โครงการก่อสร้างถนนแอลฟัลติกคอนกรีตปูทับ คสล.เดิม ภายในหมู่บ้าน หมู่ที่ 4 บ้านสตึง	เพื่อพัฒนาเส้นทางคมนาคม	กว้าง 6 เมตร ยาว 2,000 เมตร	5,400,000	5,400,000	5,400,000	5,400,000	5,400,000	ร้อยละ 71 ของจำนวน ประชากร ผู้ใช้เส้นทาง	1. เส้นทางคมนาคมมีการพัฒนาขึ้น 2. มีความสะดวก รวดเร็วในการสัญจร	กองช่าง/ กรมส่งเสริม ปกครองท้องถิ่น/ อบจ.สุรินทร์/ ที่ทำการปกครอง อำเภอสังขะ/ กรมทางหลวง ชลบท/ /หน่วยงานอื่น ที่อุดหนุน งบประมาณ

ที่	โครงการ	วัตถุประสงค์	เป้าหมาย (ผลผลิตของโครงการ)	งบประมาณ					ตัวชี้วัด (KPI)	ผลที่คาดว่าจะได้รับ	หน่วยงานที่จะ ประสาน
				2566 (บาท)	2567 (บาท)	2568 (บาท)	2569 (บาท)	2570 (บาท)			
26	โครงการซ่อมสร้างผิวทางลาดยาง แอสฟัลติกคอนกรีต (โดยวิธี - Pavement in - Place Recycling) หมู่ที่ 4 บ้านสตึง สายสี่แยกบ้านนายแสวง ทองสีมา - นานายเสือน อึ้งหาญ	เพื่อพัฒนาเส้นทางคมนาคม	กว้าง 6 เมตร ยาว 3,000 เมตร	10,008,000	10,008,000	10,008,000	10,008,000	10,008,000	ร้อยละ 70 ของจำนวน ประชากร ผู้ใช้เส้นทาง	1. เส้นทางคมนาคมมี การพัฒนาขึ้น 2. มีความสะดวก รวดเร็วในการสัญจร	กองช่าง/ กรมส่งเสริม ปกครองท้องถิ่น/ อบจ.สุรินทร์/ ที่ทำการปกครอง อำเภอสังขะ/ กรมทางหลวง ชลบท/ /หน่วยงานอื่น ที่อุดหนุน งบประมาณ
27	โครงการซ่อมสร้างผิวทางลาดยาง แอสฟัลติกคอนกรีต (โดยวิธี - Pavement in - Place Recycling) หมู่ที่ 4 บ้านสตึง สายสามแยกบ้านนายยอด จ้างรักษ์ - นานายชา ที่ดี	เพื่อพัฒนาเส้นทางคมนาคม	กว้าง 6 เมตร ยาว 3,000 เมตร	10,008,000	10,008,000	10,008,000	10,008,000	10,008,000	ร้อยละ 70 ของจำนวน ประชากร ผู้ใช้เส้นทาง	1. เส้นทางคมนาคมมี การพัฒนาขึ้น 2. มีความสะดวก รวดเร็วในการสัญจร	กองช่าง/ กรมส่งเสริม ปกครองท้องถิ่น/ อบจ.สุรินทร์/ ที่ทำการปกครอง อำเภอสังขะ/ กรมทางหลวง ชลบท/ /หน่วยงานอื่น ที่อุดหนุน งบประมาณ

ที่	โครงการ	วัตถุประสงค์	เป้าหมาย (ผลผลิตของโครงการ)	งบประมาณ					ตัวชี้วัด (KPI)	ผลที่คาดว่าจะได้รับ	หน่วยงานที่จะ ประสาน
				2566 (บาท)	2567 (บาท)	2568 (บาท)	2569 (บาท)	2570 (บาท)			
28	โครงการซ่อมสร้างผิวทางลาดยาง แอสฟัลติกคอนกรีต (โดยวิธี - Pavement in - Place Recycling) หมู่ที่ 4 บ้านสตึง สายบ้านสันติสุข - บ้านอามุย ตำบลเทพรักษา	เพื่อพัฒนาเส้นทางคมนาคม	กว้าง 6 เมตร ยาว 3,000 เมตร	10,008,000	10,008,000	10,008,000	10,008,000	10,008,000	ร้อยละ 70 ของจำนวน ประชากร ผู้ใช้เส้นทาง	1. เส้นทางคมนาคมมี การพัฒนาขึ้น 2. มีความสะดวก รวดเร็วในการสัญจร	กองช่าง/ กรมส่งเสริม ปกครองท้องถิ่น/ อบจ.สุรินทร์/ ที่ทำการปกครอง อำเภอสังขะ/ กรมทางหลวง ชลบท/ /หน่วยงานอื่น ที่อุดหนุน งบประมาณ
29	โครงการก่อสร้างถนนแอสฟัลติก คอนกรีตปูทับ คสล.เดิม ภายใน หมู่บ้าน หมู่ที่ 5 บ้านภูมิโปน	เพื่อพัฒนาเส้นทางคมนาคม	กว้าง 6 เมตร ยาว 2,000 เมตร	5,400,000	5,400,000	5,400,000	5,400,000	5,400,000	ร้อยละ 70 ของจำนวน ประชากร ผู้ใช้เส้นทาง	1. เส้นทางคมนาคมมี การพัฒนาขึ้น 2. มีความสะดวก รวดเร็วในการสัญจร	กองช่าง/ กรมส่งเสริม ปกครองท้องถิ่น/ อบจ.สุรินทร์/ ที่ทำการปกครอง อำเภอสังขะ/ กรมทางหลวง ชลบท/ /หน่วยงานอื่น ที่อุดหนุน งบประมาณ

ที่	โครงการ	วัตถุประสงค์	เป้าหมาย (ผลผลิตของโครงการ)	งบประมาณ					ตัวชี้วัด (KPI)	ผลที่คาดว่าจะได้รับ	หน่วยงานที่จะ ประสาน
				2566 (บาท)	2567 (บาท)	2568 (บาท)	2569 (บาท)	2570 (บาท)			
30	โครงการก่อสร้างถนนแอสฟัลติกคอนกรีตปูทับ คสล.เดิม ภายในหมู่บ้าน หมู่ที่ 6 บ้านชีจรุก	เพื่อพัฒนาเส้นทางคมนาคม	กว้าง 6 เมตร ยาว 2,000 เมตร	5,400,000	5,400,000	5,400,000	5,400,000	5,400,000	ร้อยละ 70 ของจำนวน ประชากร ผู้ใช้เส้นทาง	1. เส้นทางคมนาคมมีการพัฒนาขึ้น 2. มีความสะดวก รวดเร็วในการสัญจร	กองช่าง/ กรมส่งเสริม ปกครองท้องถิ่น/ อบจ.สุรินทร์/ ที่ทำการปกครอง อำเภอสังขะ/ กรมทางหลวง ชลบท/ /หน่วยงานอื่น ที่อุดหนุน งบประมาณ
31	โครงการซ่อมสร้างผิวทางลาดยางแอสฟัลติกคอนกรีต (โดยวิธี - Pavement in - Place Recycling) หมู่ที่ 6 บ้านชีจรุก สายโรงเรียนบ้านศรีมงคล - บ้านสันติสุข หมู่ที่ 10	เพื่อพัฒนาเส้นทางคมนาคม	กว้าง 6 เมตร ยาว 3,000 เมตร	10,008,000	10,008,000	10,008,000	10,008,000	10,008,000	ร้อยละ 70 ของจำนวน ประชากร ผู้ใช้เส้นทาง	1. เส้นทางคมนาคมมีการพัฒนาขึ้น 2. มีความสะดวก รวดเร็วในการสัญจร	กองช่าง/ กรมส่งเสริม ปกครองท้องถิ่น/ อบจ.สุรินทร์/ ที่ทำการปกครอง อำเภอสังขะ/ กรมทางหลวง ชลบท/ /หน่วยงานอื่น ที่อุดหนุน งบประมาณ

ที่	โครงการ	วัตถุประสงค์	เป้าหมาย (ผลผลิตของโครงการ)	งบประมาณ					ตัวชี้วัด (KPI)	ผลที่คาดว่าจะได้รับ	หน่วยงานที่จะ ประสาน
				2566 (บาท)	2567 (บาท)	2568 (บาท)	2569 (บาท)	2570 (บาท)			
32	โครงการซ่อมสร้างผิวทางลาดยาง แอสฟัลติกคอนกรีต (โดยวิธี - Pavement in - Place Recycling) หมู่ที่ 6 บ้านซีจรุก สายศรีมงคล - หนองใหญ่ บ้านภูมิสวาย	เพื่อพัฒนาเส้นทางคมนาคม	กว้าง 6 เมตร ยาว 3,000 เมตร	10,008,000	10,008,000	10,008,000	10,008,000	10,008,000	ร้อยละ 70 ของจำนวน ประชากร ผู้ใช้เส้นทาง	1. เส้นทางคมนาคมมี การพัฒนาขึ้น 2. มีความสะดวก รวดเร็วในการสัญจร	กองช่าง/ กรมส่งเสริม ปกครองท้องถิ่น/ อบจ.สุรินทร์/ ที่ทำการปกครอง อำเภอสังขะ/ กรมทางหลวง ชลบท/ /หน่วยงานอื่น ที่อุดหนุน งบประมาณ
33	โครงการก่อสร้างถนนแอสฟัลติก คอนกรีตปูทับ คสล.เดิม ภายใน หมู่บ้าน หมู่ที่ 7 บ้านภูมิสวาย	เพื่อพัฒนาเส้นทางคมนาคม	กว้าง 6 เมตร ยาว 2,000 เมตร	5,400,000	5,400,000	5,400,000	5,400,000	5,400,000	ร้อยละ 70 ของจำนวน ประชากร ผู้ใช้เส้นทาง	1. เส้นทางคมนาคมมี การพัฒนาขึ้น 2. มีความสะดวก รวดเร็วในการสัญจร	กองช่าง/ กรมส่งเสริม ปกครองท้องถิ่น/ อบจ.สุรินทร์/ ที่ทำการปกครอง อำเภอสังขะ/ กรมทางหลวง ชลบท/ /หน่วยงานอื่น ที่อุดหนุน งบประมาณ

ที่	โครงการ	วัตถุประสงค์	เป้าหมาย (ผลผลิตของโครงการ)	งบประมาณ					ตัวชี้วัด (KPI)	ผลที่คาดว่าจะได้รับ	หน่วยงานที่จะ ประสาน
				2566 (บาท)	2567 (บาท)	2568 (บาท)	2569 (บาท)	2570 (บาท)			
34	โครงการก่อสร้างถนนแอสฟัลติกคอนกรีตปูทับ คสล.เดิม ภายในหมู่บ้าน หมู่ที่ 8 บ้านภูมิขุ่น	เพื่อพัฒนาเส้นทางคมนาคม	กว้าง 6 เมตร ยาว 2,000 เมตร	5,400,000	5,400,000	5,400,000	5,400,000	5,400,000	ร้อยละ 70 ของจำนวน ประชากร ผู้ใช้เส้นทาง	1. เส้นทางคมนาคมมีการพัฒนาขึ้น 2. มีความสะดวก รวดเร็วในการสัญจร	กองช่าง/ กรมส่งเสริม ปกครองท้องถิ่น/ อบจ.สุรินทร์/ ที่ทำการปกครอง อำเภอสังขะ/ กรมทางหลวง ชลบท/ /หน่วยงานอื่น ที่อุดหนุน งบประมาณ
35	โครงการซ่อมสร้างผิวทางลาดยางแอสฟัลติกคอนกรีต (โดยวิธี - Pavement in - Place Recycling) หมู่ที่ 8 บ้านภูมิขุ่น ตำบลคม - หมู่ที่ 8 บ้านศาลาสამัคคี ตำบลชบ	เพื่อพัฒนาเส้นทางคมนาคม	กว้าง 6 เมตร ยาว 3,000 เมตร	10,008,000	10,008,000	10,008,000	10,008,000	10,008,000	ร้อยละ 70 ของจำนวน ประชากร ผู้ใช้เส้นทาง	1. เส้นทางคมนาคมมีการพัฒนาขึ้น 2. มีความสะดวก รวดเร็วในการสัญจร	กองช่าง/ กรมส่งเสริม ปกครองท้องถิ่น/ อบจ.สุรินทร์/ ที่ทำการปกครอง อำเภอสังขะ/ กรมทางหลวง ชลบท/ /หน่วยงานอื่น ที่อุดหนุน งบประมาณ

ที่	โครงการ	วัตถุประสงค์	เป้าหมาย (ผลผลิตของโครงการ)	งบประมาณ					ตัวชี้วัด (KPI)	ผลที่คาดว่าจะได้รับ	หน่วยงานที่จะ ประสาน
				2566 (บาท)	2567 (บาท)	2568 (บาท)	2569 (บาท)	2570 (บาท)			
36	โครงการซ่อมสร้างผิวทางลาดยาง แอสฟัลติกคอนกรีต (โดยวิธี - Pavement in - Place Rrcycling) หมู่ที่ 8 บ้านภูมิขุ่น ตำบลม - หมู่ที่ 13 บ้านโคกสง่า ตำบลตาตุม	เพื่อพัฒนาเส้นทางคมนาคม	กว้าง 6 เมตร ยาว 3,000 เมตร	10,008,000	10,008,000	10,008,000	10,008,000	10,008,000	ร้อยละ 70 ของจำนวน ประชากร ผู้ใช้เส้นทาง	1. เส้นทางคมนาคมมี การพัฒนาขึ้น 2. มีความสะดวก รวดเร็วในการสัญจร	กองช่าง/ กรมส่งเสริม ปกครองท้องถิ่น/ อบจ.สุรินทร์/ ที่ทำการปกครอง อำเภอสังขะ/ กรมทางหลวง ชลบท/ /หน่วยงานอื่น ที่อุดหนุน งบประมาณ
37	โครงการก่อสร้างถนนแอสฟัลติก คอนกรีตปูทับ คสล.เดิม ภายใน หมู่บ้าน หมู่ที่ 9 บ้านภูมิโพธิ์	เพื่อพัฒนาเส้นทางคมนาคม	กว้าง 6 เมตร ยาว 2,000 เมตร	5,400,000	5,400,000	5,400,000	5,400,000	5,400,000	ร้อยละ 70 ของจำนวน ประชากร ผู้ใช้เส้นทาง	1. เส้นทางคมนาคมมี การพัฒนาขึ้น 2. มีความสะดวก รวดเร็วในการสัญจร	กองช่าง/ กรมส่งเสริม ปกครองท้องถิ่น/ อบจ.สุรินทร์/ ที่ทำการปกครอง อำเภอสังขะ/ กรมทางหลวง ชลบท/ /หน่วยงานอื่น ที่อุดหนุน งบประมาณ

ที่	โครงการ	วัตถุประสงค์	เป้าหมาย (ผลผลิตของโครงการ)	งบประมาณ					ตัวชี้วัด (KPI)	ผลที่คาดว่าจะได้รับ	หน่วยงานที่จะ ประสาน
				2566 (บาท)	2567 (บาท)	2568 (บาท)	2569 (บาท)	2570 (บาท)			
38	โครงการก่อสร้างถนนแอสฟัลติกคอนกรีตปูทับ คสล.เดิม ภายในหมู่บ้าน หมู่ที่ 10 บ้านสันติสุข	เพื่อพัฒนาเส้นทางคมนาคม	กว้าง 6 เมตร ยาว 2,000 เมตร	5,400,000	5,400,000	5,400,000	5,400,000	5,400,000	ร้อยละ 70 ของจำนวน ประชากร ผู้ใช้เส้นทาง	1. เส้นทางคมนาคมมีการพัฒนาขึ้น 2. มีความสะดวก รวดเร็วในการสัญจร	กองช่าง/ กรมส่งเสริม ปกครองท้องถิ่น/ อบจ.สุรินทร์/ ที่ทำการปกครอง อำเภอสังขะ/ กรมทางหลวง ชลบท/ /หน่วยงานอื่น ที่อุดหนุน งบประมาณ
39	โครงการก่อสร้างผิวทางลาดยางแอสฟัลติกคอนกรีต (โดยวิธี - Pavement in - Place Recycling) สายบ้านสันติสุข หมู่ที่ 10 - โรงเรียนศรีมงคล บ้านชีจรุก หมู่ที่ 6	เพื่อพัฒนาเส้นทางคมนาคม	กว้าง 6 เมตร ยาว 3,000 เมตร	10,008,000	10,008,000	10,008,000	10,008,000	10,008,000	ร้อยละ 70 ของจำนวน ประชากร ผู้ใช้เส้นทาง	1. เส้นทางคมนาคมมีการพัฒนาขึ้น 2. มีความสะดวก รวดเร็วในการสัญจร	กองช่าง/ กรมส่งเสริม ปกครองท้องถิ่น/ อบจ.สุรินทร์/ ที่ทำการปกครอง อำเภอสังขะ/ กรมทางหลวง ชลบท/ /หน่วยงานอื่น ที่อุดหนุน งบประมาณ

ที่	โครงการ	วัตถุประสงค์	เป้าหมาย (ผลผลิตของโครงการ)	งบประมาณ					ตัวชี้วัด (KPI)	ผลที่คาดว่าจะได้รับ	หน่วยงานที่จะ ประสาน
				2566 (บาท)	2567 (บาท)	2568 (บาท)	2569 (บาท)	2570 (บาท)			
40	โครงการวางท่อระบายน้ำพร้อมบ่อพัก หมู่ที่ 10 บ้านสันติสุข	เพื่อระบายน้ำได้รวดเร็ว น้ำไม่ท่วมขัง	วางท่อระบายน้ำพร้อมบ่อพัก หมู่ที่ 10 บ้านสันติสุข (ตามแบบ อบต. กำหนด)	1,000,000	1,000,000	1,000,000	1,000,000	1,000,000	ร้อยละ 70 ของจำนวน ประชากร ผู้ใช้น้ำ	1. การระบายน้ำเป็นไปอย่างรวดเร็ว 2. ลดการเกิดน้ำท่วมขัง	กองช่าง/ กรมส่งเสริม ปกครองท้องถิ่น/ อบจ.สุรินทร์/ ที่ทำการปกครอง อำเภอสังขะ/ กรมทางหลวง ชลบท/ /หน่วยงานอื่น ที่อุดหนุน งบประมาณ
41	โครงการก่อสร้างถนนแอสฟัลติกคอนกรีตปูทับ คสล.เดิม ภายในหมู่บ้าน หมู่ที่ 11 บ้านเทพอุดม	เพื่อพัฒนาเส้นทางคมนาคม	กว้าง 6 เมตร ยาว 2,000 เมตร	5,400,000	5,400,000	5,400,000	5,400,000	5,400,000	ร้อยละ 70 ของจำนวน ประชากร ผู้ใช้เส้นทาง	1. เส้นทางคมนาคมมีการพัฒนาขึ้น 2. มีความสะดวก รวดเร็วในการสัญจร	กองช่าง/ กรมส่งเสริม ปกครองท้องถิ่น/ อบจ.สุรินทร์/ ที่ทำการปกครอง อำเภอสังขะ/ กรมทางหลวง ชลบท/ /หน่วยงานอื่น ที่อุดหนุน งบประมาณ

ที่	โครงการ	วัตถุประสงค์	เป้าหมาย (ผลผลิตของโครงการ)	งบประมาณ					ตัวชี้วัด (KPI)	ผลที่คาดว่าจะได้รับ	หน่วยงานที่จะ ประสาน
				2566 (บาท)	2567 (บาท)	2568 (บาท)	2569 (บาท)	2570 (บาท)			
42	โครงการซ่อมสร้างผิวทางลาดยาง แอสฟัลติกคอนกรีต (โดยยวธิ Pavement In - Palce Recycling) และวางท่อระบายน้ำพร้อมบ่อกัก สายทางหลวงหมายเลข 2124 CS 0102 หมู่ที่ 11 ตำบลม อำเภอสงฆะ จังหวัดสุรินทร์	เพื่อพัฒนาเส้นทางคมนาคม	กว้าง 8 เมตร ยาว 4,000 เมตร	22,400,000	22,400,000	22,400,000	22,400,000	22,400,000	ร้อยละ 70 ของจำนวน ประชากร ผู้ใช้เส้นทาง	1. เส้นทางคมนาคมมี การพัฒนาขึ้น 2. มีความสะดวก รวดเร็วในการสัญจร	กองช่าง/ กรมส่งเสริม ปกครองท้องถิ่น/ อบจ.สุรินทร์/ ที่ทำการปกครอง อำเภอสงฆะ/ กรมทางหลวง ชลบท/ /หน่วยงานอื่น ที่อุดหนุน งบประมาณ
43	โครงการก่อสร้างถนนแอสฟัลติก คอนกรีตปูทับ คสล.เดิม ภายใน หมู่บ้าน หมู่ที่ 12 บ้านภูมิพัฒนา	เพื่อพัฒนาเส้นทางคมนาคม	กว้าง 6 เมตร ยาว 2,000 เมตร	5,400,000	5,400,000	5,400,000	5,400,000	5,400,000	ร้อยละ 70 ของจำนวน ประชากร ผู้ใช้เส้นทาง	1. เส้นทางคมนาคมมี การพัฒนาขึ้น 2. มีความสะดวก รวดเร็วในการสัญจร	กองช่าง/ กรมส่งเสริม ปกครองท้องถิ่น/ อบจ.สุรินทร์/ ที่ทำการปกครอง อำเภอสงฆะ/ กรมทางหลวง ชลบท/ /หน่วยงานอื่น ที่อุดหนุน งบประมาณ

ที่	โครงการ	วัตถุประสงค์	เป้าหมาย (ผลผลิตของโครงการ)	งบประมาณ					ตัวชี้วัด (KPI)	ผลที่คาดว่าจะได้รับ	หน่วยงานที่จะ ประสาน
				2566 (บาท)	2567 (บาท)	2568 (บาท)	2569 (บาท)	2570 (บาท)			
44	โครงการซ่อมสร้างผิวทางลาดยาง แอสฟัลติกคอนกรีต (โดยวิธี Pavement In - Palce Recycling) สายห้วยเสน หมู่ที่ 1 บ้านดม	เพื่อพัฒนาเส้นทางคมนาคม	กว้าง 6 เมตร ยาว 3,000 เมตร	10,008,000	10,008,000	10,008,000	10,008,000	10,008,000	ร้อยละ 70 ของจำนวน ประชากร ผู้ใช้เส้นทาง	1. เส้นทางคมนาคมมี การพัฒนาขึ้น 2. มีความสะดวก รวดเร็วในการสัญจร	กองช่าง/ กรมส่งเสริม ปกครองท้องถิ่น/ อบจ.สุรินทร์/ ที่ทำการปกครอง อำเภอสังขะ/ กรมทางหลวง ชลบท/ /หน่วยงานอื่น ที่อุดหนุน งบประมาณ
45	โครงการซ่อมสร้างผิวทางลาดยาง แอสฟัลติกคอนกรีต (โดยวิธี Pavement In - Palce Recycling) สายบ้านสนบ หมู่ที่ 3 ตำบลม - บ้านทุ่งมะอ่อม ตำบล ชบ	เพื่อพัฒนาเส้นทางคมนาคม	กว้าง 6 เมตร ยาว 3,000 เมตร	10,008,000	10,008,000	10,008,000	10,008,000	10,008,000	ร้อยละ 70 ของจำนวน ประชากร ผู้ใช้เส้นทาง	1. เส้นทางคมนาคมมี การพัฒนาขึ้น 2. มีความสะดวก รวดเร็วในการสัญจร	กองช่าง/ กรมส่งเสริม ปกครองท้องถิ่น/ อบจ.สุรินทร์/ ที่ทำการปกครอง อำเภอสังขะ/ กรมทางหลวง ชลบท/ /หน่วยงานอื่น ที่อุดหนุน งบประมาณ

ที่	โครงการ	วัตถุประสงค์	เป้าหมาย (ผลผลิตของโครงการ)	งบประมาณ					ตัวชี้วัด (KPI)	ผลที่คาดว่าจะได้รับ	หน่วยงานที่จะ ประสาน
				2566 (บาท)	2567 (บาท)	2568 (บาท)	2569 (บาท)	2570 (บาท)			
46	โครงการซ่อมสร้างผิวทางลาดยาง แอสฟัลติกคอนกรีต (โดยวิธี - Pavement in - Place Rrcycling) สายบ้านสนบ หมู่ที่ 3 ตำบลดม - บ้านชำสมิง ตำบล ชบ	เพื่อพัฒนาเส้นทางคมนาคม	กว้าง 6 เมตร ยาว 3,000 เมตร	10,008,000	10,008,000	10,008,000	10,008,000	10,008,000	ร้อยละ 70 ของจำนวน ประชากร ผู้ใช้เส้นทาง	1. เส้นทางคมนาคมมี การพัฒนาขึ้น 2. มีความสะดวก รวดเร็วในการสัญจร	กองช่าง/ กรมส่งเสริม ปกครองท้องถิ่น/ อบจ.สุรินทร์/ ที่ทำการปกครอง อำเภอสังขะ/ กรมทางหลวง ชลบท/ /หน่วยงานอื่น ที่อุดหนุน งบประมาณ
47	โครงการซ่อมสร้างผิวทางลาดยาง แอสฟัลติกคอนกรีต (โดยวิธี - Pavement in - Place Rrcycling) หมู่ที่ 8 บ้านภูมิขุ่น ตำบลดม - หมู่ที่ 3 บ้านศาลา ตำบลชบ	เพื่อพัฒนาเส้นทางคมนาคม	กว้าง 6 เมตร ยาว 3,000 เมตร	10,008,000	10,008,000	10,008,000	10,008,000	10,008,000	ร้อยละ 70 ของจำนวน ประชากร ผู้ใช้เส้นทาง	1. เส้นทางคมนาคมมี การพัฒนาขึ้น 2. มีความสะดวก รวดเร็วในการสัญจร	กองช่าง/ กรมส่งเสริม ปกครองท้องถิ่น/ อบจ.สุรินทร์/ ที่ทำการปกครอง อำเภอสังขะ/ กรมทางหลวง ชลบท/ /หน่วยงานอื่น ที่อุดหนุน งบประมาณ
รวม	47 โครงการ	-	-	417,068,000	417,068,000	424,958,000	424,958,000	424,958,000		-	-

รายละเอียดโครงการพัฒนา
 แผนพัฒนาท้องถิ่น (พ.ศ. 2566 - 2570) ทบพวน ครั้งที่ 1/2566
 องค์การบริหารส่วนตำบลม อำเภอสังขะ จังหวัดสุรินทร์

- ก. ยุทธศาสตร์ชาติ 20 ปี ยุทธศาสตร์ที่ 3 ด้านการพัฒนาและเสริมสร้างศักยภาพคน
- ข. แผนพัฒนาเศรษฐกิจและสังคมแห่งชาติ ฉบับที่ 13 หมายความว่า 12 ไทยมีกำลังคนสมรรถนะสูง มุ่งเรียนรู้อย่างต่อเนื่อง ตอบโจทย์การพัฒนาแห่งอนาคต
- ค. Sustainable Development Goals : SDGs เป้าหมายที่ 4 สร้างหลักประกันว่าทุกคนมีการศึกษาที่มีคุณภาพอย่างครอบคลุมและเท่าเทียม และสนับสนุนโอกาสในการเรียนรู้ตลอดชีวิต
- ง. ยุทธศาสตร์จังหวัด ประเด็นการพัฒนาที่ 5 การยกระดับคุณภาพชีวิตของประชาชน
- จ. ยุทธศาสตร์การพัฒนาของ อปท.ในเขตจังหวัด ที่ 5 การยกระดับคุณภาพชีวิตของประชาชน
- 7. ยุทธศาสตร์ด้านการศึกษา ศาสนา วัฒนธรรมและการกีฬา

1.15 กลยุทธ์ส่งเสริมการกีฬาและนันทนาการ

(1) แผนงานอุตสาหกรรมและการโยธา

ที่	โครงการ	วัตถุประสงค์	เป้าหมาย (ผลผลิตของโครงการ)	งบประมาณ					ตัวชี้วัด (KPI)	ผลที่คาดว่าจะได้รับ	หน่วยงานที่จะ ประสาน
				2566 (บาท)	2567 (บาท)	2568 (บาท)	2569 (บาท)	2570 (บาท)			
1	ก่อสร้างสระว่ายน้ำ	1. เพื่อให้เด็กเยาวชน และประชาชน ตำบลม มีสระว่ายน้ำที่ได้มาตรฐานและปลอดภัย 2. เป็นสถานที่สำหรับออกกำลังกาย 3. เพื่อลดอัตราการเสียชีวิตจากการจมน้ำ	ก่อสร้างสระว่ายน้ำพร้อมหลังคา จำนวน 1 แห่ง	-	20,000,000	20,000,000	20,000,000	20,000,000	เด็ก เยาวชน และประชาชน ตำบลม รัยยะ 90 มี สถานที่สำหรับ ออกกำลังกาย มีสระว่ายน้ำที่มี มาตรฐานและ ปลอดภัย	1. เพื่อให้เด็กเยาวชน และประชาชนตำบลม มี สระว่ายน้ำที่ได้มาตรฐานและปลอดภัย 2. เป็นสถานที่สำหรับออกกำลังกาย 3. เพื่อลดอัตราการเสียชีวิตจากการจมน้ำ	กองช่าง/ กรมส่งเสริม ปกครองท้องถิ่น/ อบจ.สุรินทร์/ ที่ทำการปกครอง อำเภอสังขะ/ กรมทางหลวง ชลบท/ /หน่วยงานอื่น ที่อุดหนุน งบประมาณ
รวม	1 โครงการ	-	-	-	20,000,000	20,000,000	20,000,000	20,000,000	-	-	-

