

ตารางแสดงวงเงินงบประมาณที่ได้รับจัดสรรและราคากลางในงานจ้างก่อสร้าง

1. โครงการ โครงการเสริมดินลงหินคลุก บ้านภูมิสวย หมู่ที่ 7 สายวัดแสนอุดม - บ้านภูมิขุ่น ตำบลมอ อำเภอสงขลา จังหวัดสุรินทร์
2. หน่วยงานเจ้าของโครงการ กองช่าง องค์การบริหารส่วนตำบลมอ
3. วงเงินงบประมาณที่ได้รับจัดสรร 250,000.- บาท (-หนึ่งแสนบาทถ้วน-)
4. ลักษณะงาน (โดยสังเขป)

โครงการเสริมดินลงหินคลุก บ้านภูมิสวย หมู่ที่ 7 สายวัดแสนอุดม - บ้านภูมิขุ่น ตำบลมอ อำเภอสงขลา จังหวัดสุรินทร์ เสริมดิน มีปริมาตรดินถมไม่น้อยกว่า 22.00 ลบ.ม. ลงหินคลุก กว้าง 4.00 เมตร ยาว 525.00 เมตร หนาเฉลี่ย 0.10 เมตร หรือมีปริมาตรหินคลุกไม่น้อยกว่า 210.00 ลบ.ม. เกรดเฉลี่ย ปรับแต่งผิวจราจรให้เรียบร้อย พร้อมติดตั้งป้ายประชาสัมพันธ์โครงการจำนวน 1 ป้าย (รายละเอียดอื่นๆตามแบบรูปที่ อบต.มอ กำหนด)
5. ราคากลางคำนวณ ณ วันที่ 13 ธันวาคม 2567 เป็นเงิน 250,000.00 บาท (-สองแสนห้าหมื่นบาทถ้วน-)
6. บัญชีประมาณการราคากลาง ใบประมาณราคาโครงการเสริมดินลงหินคลุก บ้านภูมิสวย หมู่ที่ 7 สายวัดแสนอุดม - บ้านภูมิขุ่น ตำบลมอ อำเภอสงขลา จังหวัดสุรินทร์
 - 6.1 แบบ ปร.4
 - 6.2 แบบ ปร.5
7. รายชื่อคณะกรรมการกำหนดราคากลาง ประกอบด้วย

1. นางอุทัยวรรณ แรงหาญ	ตำแหน่ง ผู้อำนวยการกองคลัง	ประธานกรรมการ
2. นางพัทธพิมล มณฑล	ตำแหน่ง ผู้อำนวยการกองศึกษาฯ	กรรมการ
3. นายนิรันดร์ อุุ่นเนื้อ	ตำแหน่ง นายช่างโยธาชำนาญงาน	กรรมการ

สรุปผลการประมาณราคาก่อสร้าง

ส่วนราชการ

องค์การบริหารส่วนตำบลม

แบบ ปร.5

ประเภทงาน โครงการเสริมดินลงหินคลุก หมู่ที่ 7 บ้านภูมิสวย สายวัดแสนอุดม - บ้านภูมิขุ่น

สถานที่ก่อสร้าง บ้านภูมิสวย หมู่ที่ 7 ตำบลม อำเภอสังขะ จังหวัดสุรินทร์

เสริมดิน มีปริมาตรดินถมไม่น้อยกว่า 22.00 ลบ.ม.

ลงหินคลุกกว้าง 4.00 เมตร ยาว 525.00 เมตรหนาเฉลี่ย 0.10 เมตร หรือมีปริมาตรหินคลุกไม่น้อยกว่า

210.00 ลบ.ม. เกรดเฉลี่ย ปรับแต่งผิวจราจรให้เรียบร้อย พร้อมติดตั้งป้ายประชาสัมพันธ์ โครงการ จำนวน 1 ป้าย

(รายละเอียดอื่นๆตามแบบรูป องค์การบริหารส่วนตำบลกำหนด)

หน่วยงานออกแบบและประมาณราคา กองช่าง องค์การบริหารส่วนตำบลม

ประมาณการเมื่อ วันที่ 13 เดือน ธันวาคม พ.ศ. 2567

ลำดับที่	รายการ	ค่าวัสดุและค่าแรงงาน รวมเป็นเงิน (บาท)	Factor F	ค่าก่อสร้างทั้งหมด รวมเป็นเงิน (บาท)	หมายเหตุ
1	ประเภทงานทาง	183,314.40	1.3642	250,077.50	เงื่อนไข
					- เงินประกันผลงานหัก 0 %
					- เงินล่วงหน้าจ่าย 0 %
					- ดอกเบี้ยเงินกู้ 7 %ต่อปี
					- ภาษีมูลค่าเพิ่ม 7 %
สรุป		รวมค่าก่อสร้างเป็นเงินทั้งสิ้น		250,077.50	
		คิดเป็นเงินประมาณ		250,000.00	

ตัวอักษร (สองแสนห้าหมื่นบาทถ้วน)

ขนาดหรือพื้นที่ ตร.ม.

เฉลี่ยราคาประมาณ บาท/ตร.ม.

ลงชื่อ.....ผู้ประมาณการ

(นายนิรันดร์ ชุ่นเนื้อ)

นายช่างโยธาชำนาญงาน

ตรวจ.....

(นายนิรันดร์ ชุ่นเนื้อ)

นายช่างโยธาชำนาญงาน รักษาราชการแทน

ผู้อำนวยการกองช่าง

เห็นชอบ.....

(นางสาวมยุรี สุวรรณราช)

ปลัดองค์การบริหารส่วนตำบลม

อนุมัติ.....

(นายอภิวัฒน์ พัวภัทรพงศ์)

นายกองค์การบริหารส่วนตำบลม

คณะกรรมการกำหนดราคากลางได้ตรวจสอบแล้ว

เห็นชอบให้ประมาณราคานี้เป็นราคากลาง

ลงชื่อ.....ประธานกรรมการ

(นางอุทัยวรรณ แวงหาญ)

ผู้อำนวยการกองคลัง

ลงชื่อ.....กรรมการ

(นางพัตรพิมล มณฑล)

ผู้อำนวยการกองการศึกษา

ลงชื่อ.....กรรมการ

(นายนิรันดร์ ชุ่นเนื้อ)

นายช่างโยธาชำนาญงาน

ประเภทงาน โครงการเสริมดินเหนียวหินคลุก หมู่ที่ 7 บ้านภูมิขวาย สายวัดแสนอุดม - บ้านภูมิขายน
สถานที่ก่อสร้าง บ้านภูมิขวาย หมู่ที่ 7 ตำบลม อำเภอสังขะ จังหวัดสุรินทร์
ประมาณการเมื่อ วันที่ 13 เดือน ธันวาคม พ.ศ. 2567

องค์การบริหารส่วนตำบลม กรมส่งเสริมการปกครองส่วนท้องถิ่น กระทรวงมหาดไทย

ที่	รายการ	จำนวน	หน่วย	ค่าวัสดุก่อสร้าง		ค่าแรงงาน		ยอดรวมค่าวัสดุ และค่าแรงงาน	หมายเหตุ
				ราคาหน่วยละ	จำนวนเงิน	ราคาหน่วยละ	จำนวนเงิน		
1	งานเสริมดิน	22.00	ลบ.ม.	60.00	1,320.00	-	-	1,320.00	
2	งานหินคลุก	210.00	ลบ.ม.	791.44	166,202.40	-	-	166,202.40	
3	งานเกรดเกลี่ยปรับแต่งถนนเดิม	2,100.00	ตร.ม.	-	-	3.76	7,896.00	7,896.00	
4	งานเกรดเกลี่ยปรับแต่งหินคลุก	2,100.00	ตร.ม.	-	-	3.76	7,896.00	7,896.00	
								183,314.40	

หลักการประเมินราคาต้นทุนหน่วย
 รายละเอียดการประเมินราคาต้นทุนหน่วย (จากต้นทุนในใบสั่งทำ อ. เบื้อง 33.00 - 33.99 บาท) (ฉบับแรก 10 ชุด)
 (ใช้ราคาประเมินของจังหวัดสุรินทร์ประจำปีงบประมาณ พ.ศ. 2567)

งานช่าง

- ค่าดำเนินการ+ค่าเสื่อมราคา (งานช่าง) ค่างาน ต.ม. ๑๕

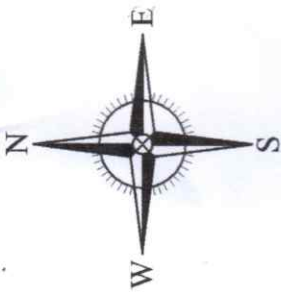
= 3,76 บาท

งานพิมพ์

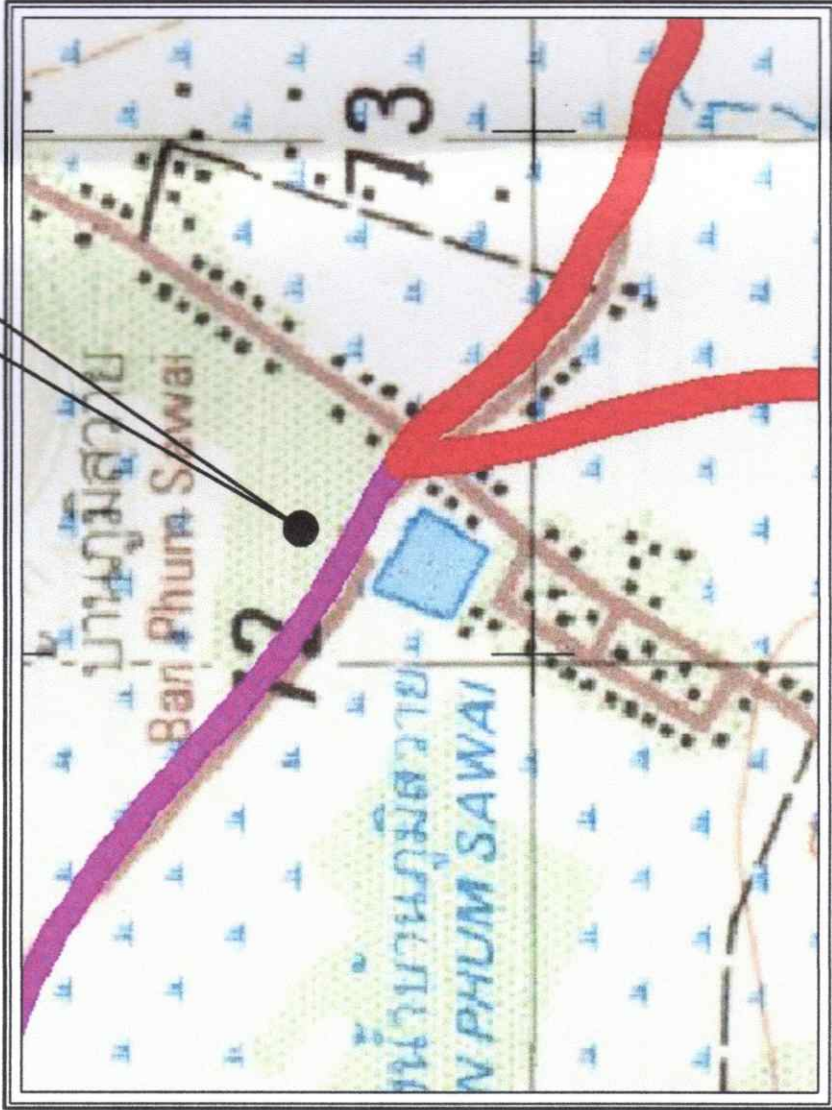
ค่าวัสดุพิมพ์	=	ต.ม.๑๕	=	607.48
ค่าขนส่งระยะทาง	=	ต.ม.๑๕	=	183.96
รวมราคาวัสดุพิมพ์ (1+2)	=	ต.ม.๑๕	=	791.44
อัตราส่วนค่าพิมพ์ต่อฉบับ (1+2) > 1	=	ต.ม.๑๕	=	791.44
ค่าดำเนินการและค่าเสื่อมราคาฉบับ	=	ต.ม.๑๕	=	791.44
รวมค่าพิมพ์ (5+6)	=	ต.ม.๑๕	=	791.44

อื่นๆ

ค่าวัสดุพิมพ์	=	ต.ม.๑๕	=	0
ค่าดำเนินการและค่าเสื่อมราคาฉบับ	=	ต.ม.๑๕	=	0
ค่าขนส่งระยะทาง	=	ต.ม.๑๕	=	0
รวมราคาวัสดุพิมพ์ (1+2+3)	=	ต.ม.๑๕	=	0
อัตราส่วนค่าพิมพ์ต่อฉบับ (1+2+3) > 1	=	ต.ม.๑๕	=	0
ค่าดำเนินการและค่าเสื่อมราคาฉบับ	=	ต.ม.๑๕	=	0
รวมค่าพิมพ์ (5+6)	=	ต.ม.๑๕	=	0




สถานที่ก่อสร้างโครงการเสริมดินเชิงดินลูกรัง สายวัดแสนอุดม - บ้านภูมิขุม
บ้านภูมิไสว หมู่ที่ 7 ตำบลอม อำเภอสว่าง จังหวัดสุรินทร์



แผนที่โดยสังเขป

โครงการ เสริมดินเชิงดินลูกรัง	สถานที่	บ้านภูมิไสว หมู่ที่ 7 สายวัดแสนอุดม - บ้านภูมิขุม ต.อม อ.สว่าง จ.สุรินทร์	วิศวกร	นายสิทธิโชค สมานรักษ์ สย. 7315	เห็นชอบ	นางสาวนุรี สุวรรณราช ปลัด อบ.ต.ม	Draw No.	TOTAL
	หน่วยงาน เขียนแบบ	องค์การบริหารส่วนตำบล นายนิรันดร์ อุ้นเหนือ นายช่างโยธาชำนาญงาน	ตรวจ	นายนิรันดร์ อุ้นเหนือ นายช่างโยธาชำนาญงาน ส.บริหารงาน ผู้รับผิดชอบงานเขียน	อนุมัติ	นายอภิวัฒน์ พัทธ์ไพฑูริย์ นายก อบ.ต.ม		

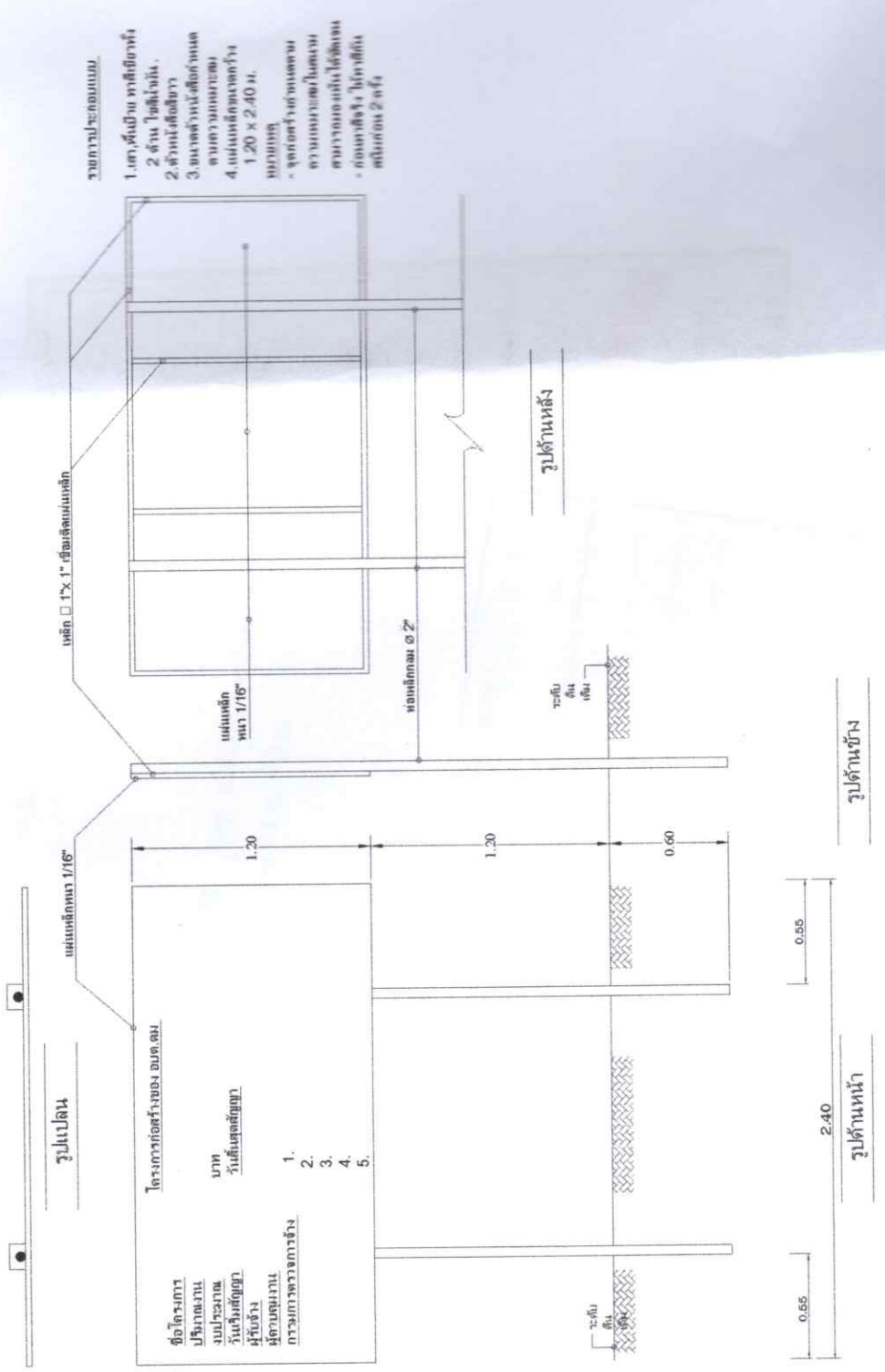


รูปตัดถนน

รายการประกอบแบบ

1. ก่อนเริ่มทำงานผู้รับจ้างต้องแจ้งคณะกรรมการตรวจการจ้างหรือผู้ที่ได้รับการแต่งตั้งให้เป็นผู้ควบคุมงานทราบเสียก่อน
2. จุดเริ่มต้นของโครงการสามารถเปลี่ยนแปลงได้ตามความเหมาะสมกับสภาพพื้นที่หรือได้แต่เมื่อรวมระยะทางแล้วต้องได้ระยะทางตามที่กำหนด
3. จุดวางท่อและจำนวนท่อต่อแถวสามารถเปลี่ยนแปลงได้ตามความเหมาะสมกับสภาพพื้นที่ (ถ้ามีแต่เมื่อนับจำนวนแล้วต้องได้จำนวนเท่าเดิม)
4. รายการได้ตัดแฉียง ให้ผู้รับจ้างปฏิบัติให้ถูกต้องตามข้อเท็จจริงและระบุในวงเล็บที่ (ถ้ามีแต่เมื่อมีข้อโต้แย้ง โดยไม่มีข้อโต้แย้ง และความเห็นของผู้ควบคุมงานและคณะกรรมการตรวจการจ้างเป็นข้อยุติ)
5. ก่อนที่ผู้รับจ้างจะทำการลงพื้นที่ผู้รับจ้างจะต้องมีการปรับสภาพพื้นที่เสียก่อน
6. ความยาวท่ออาจเปลี่ยนแปลงได้ตามสภาพ แต่เมื่อวัดระยะต้องได้ความยาวตามที่กำหนด

โครงการ	สถานที่	บ้านภูมิซลา หมู่ที่ 7 สายวัดแสนอุดม - บ้านภูมิซลา ม.คต. อ.สังขะ จ.สุรินทร์		วิศวกร	นายสิทธิโชค สมนำรักษ์ สช. 7315	เห็นชอบ	นางสาวนุช สุวรรณราช ป.ดศ. อบ.คท.	Draw No.	TOTAL
		หน่วยงาน	เขียนแบบ						
เสริมดินเลนดินลูก		องค์การบริหารส่วนตำบล	นายณัฐนันท์ อุ่นเชื้อ นายช่างโยธาชำนาญงาน	ตรวจ		อนุมัติ		๖	



- รายการประกอบแบบ
1. ทรายถมเป็น ทดสอบทำ
 2. ชั้น โคลนดิน
 3. ชั้นวางอิฐก่อ
 4. ชั้นวางอิฐก่อ
- ขนาดของอาคาร
1.20 x 2.40 ม.
- หมายเหตุ
- จุดก่อสร้างตามแบบ
- ความสูงอาคารในแบบ
- ความสูงอาคารได้ดิน
- ทรายถม 1.00 เมตร
- ชั้นวางอิฐ 2 ชั้น

รูปแปลน

รูปด้านหน้า

รูปด้านข้าง

โครงการ เสริมดินลงหินคลุก	สถานที่	บ้านคูสมาย หมู่ที่ 7 สายวัดแสนอุดม - บ้านคูสมาย ต.คต อ.สังขะ จ.สุรินทร์	วิศวกร	นายสิทธิโชค สมานรักษ์ สช. 7315	เห็นชอบ	นางสาวณัฐ สุวรรณชาติ บัณฑิต	TOTAL
	หน่วยงาน เขียนแบบ	องค์การบริหารส่วนตำบลคต นายธีรภัทร อุ่นเชื้อ นายช่างโยธาชำนาญงาน	ตรวจ	นายธีรภัทร อุ่นเชื้อ นายช่างโยธาชำนาญงาน ผู้เขียนแบบ	อนุมัติ	นายอภิวัฒน์ พิทักษ์พงศ์ นายคตคต	