

**ตารางแสดงวงเงินงบประมาณที่ได้รับจัดสรรและราคากลางในงานจ้างก่อสร้าง**

๑. โครงการ โครงการถมดินด้านข้างฝาย บ้านภูมิสวาย หมู่ที่ ๗ บริเวณที่นายนนคร จิตรสะอาด ตำบล  
ดม อำเภอสังขะ จังหวัดสุรินทร์
๒. หน่วยงานเจ้าของโครงการ กองช่าง องค์การบริหารส่วนตำบลดม
๓. วงเงินงบประมาณที่ได้รับจัดสรร ๑๕,๐๐๐.- บาท (-หนึ่งหมื่นห้าบาทถ้วน-)
๔. ลักษณะงาน (โดยสังเขป)  
โครงการถมดินด้านข้างฝาย บ้านภูมิสวาย หมู่ที่ ๗ บริเวณที่นายนนคร จิตรสะอาด ตำบลดม  
อำเภอสังขะ จังหวัดสุรินทร์ ถมดิน กว้าง ๕.๐๐ เมตร ยาว ๑๐.๐๐ เมตร สูงเฉลี่ย ๓.๕๐ เมตร หรือมี  
ปริมาณดินถมไม่น้อยกว่า ๔๒๐.๐๐ ลบ.ม. Slope ๑:๒ เกรด ปรับแต่งให้เรียบเรียบร้อย (รายละเอียดอื่นๆตาม  
แบบรูปที่ ๑ บด.ตม กำหนด)
๕. ราคากลางคำนวณ ณ วันที่ ๒๘ มิถุนายน ๒๕๖๗ เป็นเงิน ๑๕,๐๐๐.- บาท (-หนึ่งหมื่นห้าพัน-  
บาทถ้วน-)
๖. บัญชีประมาณการราคากลาง ใบประมาณราคา โครงการถมดินด้านข้างฝาย บ้านภูมิสวาย หมู่ที่ ๗  
บริเวณที่นายนนคร จิตรสะอาด ตำบลดม อำเภอสังขะ จังหวัดสุรินทร์
- ๖.๑ แบบ ปร.๔
- ๖.๒ แบบ ปร.๕
๗. รายชื่อคณะกรรมการกำหนดราคากลาง ประกอบด้วย
- |                          |         |                                |               |
|--------------------------|---------|--------------------------------|---------------|
| ๑. นางอุทัยวรรณ แรงหาญ   | ตำแหน่ง | ผู้อำนวยการกองคลัง             | ประธานกรรมการ |
| ๒. นางสุพัตรา โพธิ์แก้ว  | ตำแหน่ง | นักวิชาการเงินและบัญชีชำนาญการ | กรรมการ       |
| ๓. นายนิรันดร์ อุ่นเนื้อ | ตำแหน่ง | นายช่างโยธาชำนาญงาน            | กรรมการ       |

## สรุปผลการประมาณราคาค่าก่อสร้าง

ส่วนราชการ

องค์การบริหารส่วนตำบล

งานประมาณราคา

แบบ ปร.5 แผ่นที่ 1/2

ประเภทงาน โครงการถมดินด้านข้างฝาย บริเวณที่นายนาย นคร จิตรสะอาด

สถานที่ก่อสร้าง บ้านภูมิสวย หมู่ที่ 7 ตำบลคม อำเภอสว่าง จังหวัดสุรินทร์

ถมดินกว้าง 5.00 เมตร ยาว 10.00 เมตร สูงเฉลี่ย 3.50 เมตร หรือมีปริมาตรดินถมไม่น้อยกว่า

420.00 ลบ.ม. Slope 1:2 เกรด ปรับแต่งให้เรียบร้อย (รายละเอียดอื่น ๆ ตามแบบรูป ส่วนตำบลกำหนด)

หน่วยงานออกแบบและประมาณราคา กองช่างองค์การบริหารส่วนตำบล

ประมาณราคาวันที่ 28 เดือน มิถุนายน พ.ศ. 2567

ลำดับที่	รายการ	ค่าวัสดุและค่าแรงงาน รวมเป็นเงิน (บาท)	Factor F	ค่าก่อสร้าง ทั้งหมด	หมายเหตุ
1	ประเภทงานทาง	11,753.75	1.3642	16,034.47	<b>เงื่อนไข</b>
					- เงินประกันผลงานหัก 0 %
					- เงินล่วงหน้าจ่าย 0 %
					- ดอกเบี้ยเงินกู้ 7%ต่อปี
					- ภาษีมูลค่าเพิ่ม 7 %
สรุป		รวมค่าก่อสร้างเป็นเงินทั้งสิ้น		16,034.47	
		คิดเป็นเงินประมาณ		15,000.00	
ตัวอักษร		(หนึ่งหมื่นห้าพันบาทถ้วน)			

ขนาดหรือพื้นที่

ตร.ม.

เฉลี่ยราคาประมาณ

บาท/ตร.ม.

ลงชื่อ.....ผู้ประมาณการ

(นายนิรันดร์ ชุ่มเนื้อ)

นายช่างโยธาชำนาญงาน

คณะกรรมการกำหนดราคากลางได้ตรวจสอบแล้ว

เห็นชอบให้ประมาณราคานี้เป็นราคากลาง

ตรวจ.....

(นายนิรันดร์ ชุ่มเนื้อ)

นายช่างโยธาชำนาญงาน

รักษาราชการแทน ผู้อำนวยการกองช่าง

ลงชื่อ.....ประธานกรรมการ

(นางอุทัยวรรณ แรงหาญ)

ผู้อำนวยการกองคลัง

เห็นชอบ.....

(นางสาวมยุรี สุวรรณราช)

ปลัดองค์การบริหารส่วนตำบล

ลงชื่อ.....กรรมการ

(นางสุพัตรา โพธิ์แก้ว)

นักวิชาการเงินและบัญชีชำนาญการ

อนุมัติ.....

(นายอภิวัฒน์ พัทธ์พงศ์)

นายกองค์การบริหารส่วนตำบล

ลงชื่อ.....กรรมการ

(นายนิรันดร์ ชุ่มเนื้อ)

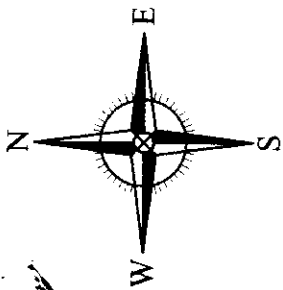
นายช่างโยธาชำนาญงาน



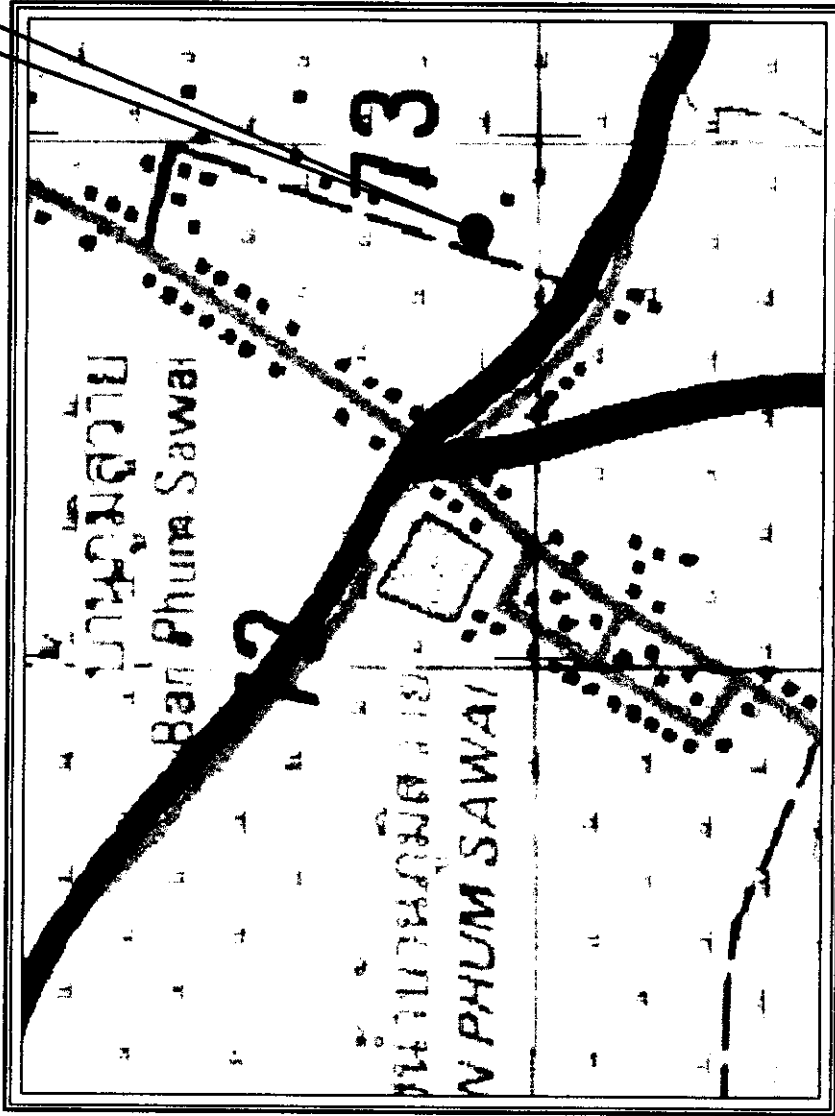
รายการประมาณราคา/หน่วย

	ค่าดำเนินการ+ค่าเสื่อมราคา (ขนาดกลาง)ค่างาน ตร.ม. ละ	=	<u>3.76 บาท</u>
งานดิน			
	ค่าขุดดินด้วยเครื่องจักร	ลบ.ม.ละ	= 18.97 .....1
	ค่าดำเนินการและค่าเสื่อมราคาขุดชน	ลบ.ม.ละ	= 3.06 .....2
	ค่าขนส่งระยะทาง. 1 กม.	ลบ.ม.ละ	= .....3
	รวมราคาวัสดุถึงหน้างาน (1+2+3)	ลบ.ม.ละ	= 22.03 .....4
	อัตราส่วนค่ายุบตัวเมื่อบดทับ (1+2+3 1.25	ลบ.ม.ละ	= 27.54 .....5
	ค่าดำเนินการและค่าเสื่อมราคาบดทับ	ลบ.ม.ละ	= 0 .....6
	รวมค่างานต้นทุน	ลบ.ม.ละ	= 27.54

หมายเหตุ ค่าน้ำมัน บั้ม ปตท.ที่เมือง 33.00-33.99 บาท/ลิตร

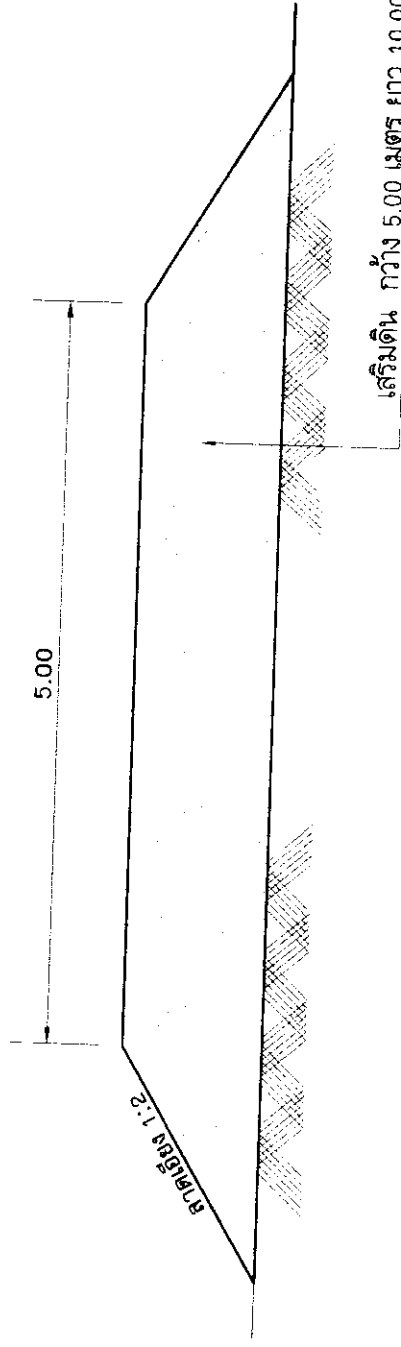


สถานที่ก่อสร้างโครงการเริ่มต้นสร้างภายในบริเวณที่นางนงนุช จิตระอา  
บ้านภูมิลำเนา หมู่ที่ 7 ตำบลดอน อำเภอสีระ จังหวัดสุรินทร์



แผนที่โดยสังเขป

โครงการ	สถานที่	บ้านภูมิลำเนา หมู่ที่ 7 บริเวณที่นางนงนุช จิตระอา ต.ดอนสีระ	วิศวกร	นายเสถียร สุขการณ์ ผู้อำนวยการของช่าง	เห็นชอบ	นางสาวมยุรี สุวรรณราช ปลัด อบต.ด.	Draw No.	TOTAL
ถมดินด้านข้างฝ่าย	หน่วยงาน เขียนแบบ	องค์การบริหารส่วนตำบล นายธีรภัทร อุ่นใจ	ตรวจ	นายธีรภัทร อุ่นใจ ผู้อำนวยการของช่าง	อนุมัติ	นายอภิวัฒน์ พันธ์ทรัพย์ นายก อบต.ด.	๑	๒



เสริมดิน กว้าง 5.00 เมตร ยาว 10.00 เมตร สูงเฉลี่ย 3.50 เมตร

**รูปตัดถนน**

รายการประกอบแบบ

1. ก่อนลงมือทำงานผู้รับจ้างต้องแจ้งคณะกรรมการตรวจสอบการจ้างหรือผู้ที่ได้รับการแต่งตั้งให้เป็นผู้ควบคุมงานทราบเสียก่อน
2. จุดเริ่มต้นของโครงการสามารถเปลี่ยนแปลงได้ตามความเหมาะสมกับสภาพพื้นที่หรือใช้สิ่งก่อสร้างอื่นซึ่งทำได้เมื่อรวมระยะทางแล้วต้องได้จำนวนเท่ากับเดิม
3. จุดวางท่อและจำนวนท่อต่อแถวสามารถเปลี่ยนแปลงได้ตามความเหมาะสมกับสภาพพื้นที่ (ถ้ามี)แต่เมื่อมีจำนวนแล้วต้องได้จำนวนเท่ากับเดิม
4. รายการได้ขีดแย้ง ให้ผู้รับจ้างปฏิบัติให้ถูกต้องตามข้อเท็จจริงและยื่นแผนผังแนบมา โดยไม่มีข้อโต้แย้ง และความเห็นของช่างผู้ควบคุมงานและคณะกรรมการตรวจสอบการจ้างถึงเป็นข้อยุติ
5. ก่อนที่ผู้รับจ้างจะทำการลงหินคลุกผู้รับจ้างจะต้องมีการเตรียมสภาพพื้นที่เสียก่อน
6. ความยาวอาจเปลี่ยนแปลงได้ตามสภาพ แต่เมื่อวัดระยะต้องได้ความยาวตามที่กำหนด

โครงการ ถนนดินด้านข้างฝ่าย	สถานที่	บ้านภูผีสวาท หมู่ที่ 7 บริเวณที่หน้า นาย นคร ใจดีระสะอาด ๑๓๗	อ.สีชะ ๑๓๗	วิศวกร	นายเสถียร สุขการณ์ ผู้เขียนแบบ	เห็นชอบ	นางสาวมยุรี สุวรรณราช ปลัด อบต.คณ	Draw No.	TOTAL
	หน่วยงาน	องค์การบริหารส่วนตำบลคณ		ตรวจ	นายอภิวัฒน์ พัทธ์การพงศ์ นายก อบต.คณ	อนุมัติ		๑	๑
เขียนแบบ	นายชัชวาลย์ ชัยชนะ							๒	